



ریاست جمهوری  
سازمان برنامه و بودجه کشور

## دبیرخانه شورای عالی آمایش سرزمین

به استناد جزء یک بند الف ماده ۲۶ قانون برنامه ششم توسعه جمهوری اسلامی ایران و ماده ۳۲ قانون احکام دائمی برنامه های توسعه کشور، شورای عالی آمایش سرزمین در جلسه مورخ ۱۳۹۹/۱۲/۱۱، سند آمایش استان بوشهر را در تاریخ ۱۴۱۴ در دو قسمت راهبردی و اجرایی به شرح زیر تصویب نمود:

### سند آمایش استان بوشهر

#### ماده ۱- تعاریف و مفاهیم

در این سند اصطلاحات زیر در معانی مشروح مربوط به کار می روند:

**شورای عالی:** شورای عالی آمایش سرزمین

**دبیرخانه:** دبیرخانه شورای عالی آمایش سرزمین

**اهداف بنیادین توسعه فضایی استان:** اهداف بنیادین غایت خواست های جامعه در حوزه های اجتماعی، فرهنگی، اقتصادی و زیست محیطی بوده که در قالب رویکرد تفکر ارزشی و مبتنی بر ارزش ها و آرمان های حاکم بر جامعه، احکام و الزامات اسناد فرادست ملی - منطقه ای، شناخت قابلیت ها و احصاء مسائل جامعه استخراج شده و مبنایی برای طراحی چشم انداز توسعه استان می باشد.

**نقش استان در تقسیم کار ملی و منطقه ای:** نقش استان در تقسیم کار ملی و منطقه ای مبتنی بر تحلیل روندها و گرایشات پیشین، الزامات اسناد فرادست ملی و منطقه ای و بررسی دقیق بر روی منابع، استعدادها و شایستگی های بالقوه یا بالفعل و نیز تخصص ها و مزیت های فعلی یا آتی استان در دو سطح جداگانه ملی و منطقه ای (متناسب با شعاع عملکردی هر نقش یا تخصص) شناسایی و تعریف می شود.

**چشم انداز توسعه استان و مأموریت های آن:** چشم انداز، تصویر آینده مطلوب و دلپذیر یک جامعه بوده که باورپذیری، شفافیت، جذابیت، یکپارچگی، جامعیت و برانگیزانندگی آن، سبب اجماع، ترغیب و جهت دهی به همه نیروهای توسعه در راستای تحقق آن می شود. چشم انداز توسعه استان مبتنی بر الزامات اسناد فرادست ملی - منطقه ای، اهداف بنیادین، عدم قطعیت های شناسایی شده، شناخت قابلیت ها و احصاء مسائل استان، دیدگاه های نخبگان و مقامات ارشد استانی و منبعث شده از نقاط لنگرگاهی (عملکردهای اصلی استان، آوازه یا برند استان و ...) در چارچوب رویکرد آینده نگاری استخراج می شود. مأموریت های توسعه استان نیز منبعث از سازوکار



ریاست جمهوری  
سازمان برنامه و بودجه کشور

دسیرخانه شورای عالی آمایش سرزمین

شناسایی اهداف بنیادین و استخراج چشم انداز، بازتاب دهنده جهت گیری‌ها و تخصص‌های توسعه استان و عرصه‌ها یا قلمروهای اولویت دار توسعه استان می‌باشد.

**راهبردهای پابرجا:** راهبردهای پابرجا راهبردهایی هستند که می‌تواند پاسخگوی آینده‌های متعدد ممکن باشد، بدون آن که در برخی آینده‌ها، موجب خسارت شدیدی شود. در سند آمایش استان، این راهبردها، راهبردهایی هستند که مبتنی بر کاربست تکنیک سناریونگاری، از بیشترین پابرجایی (ثبات، کارایی و کاربرپذیری) در تمامی سناریوهای مختلف توسعه فضایی استان و زمینه‌سازی تحقق سازمان فضایی افق توسعه یافتگی استان برخوردار هستند.

**شکل بندی کلان نظام فضایی:** شکل بندی کلان نظام فضایی یا همان طرح پایه آمایش استان، مبتنی بر راهبردهای پابرجا و استنتاج الزامات فضایی این راهبردها، قلمروهای اصلی و مراکز عمده زیست و فعالیت، شبکه‌های اصلی زیربنایی و کریدورهای ارتباطی و قلمروهای اولویت دار توسعه فعالیت و استقرار جمعیت و قلمروهای نامناسب توسعه فعالیت و استقرار جمعیت استان را مشخص می‌نماید.

**تخصص‌ها و اولویت‌های توسعه استان:** تخصص‌های نواحی (مناطق) استان در قالب گداهای تفصیلی تر فعالیت‌ها و عرصه‌های اولویت دار توسعه در این نواحی (مناطق) در راستای شکل بندی کلان نظام فضایی طرح می‌گردد. **سیاست‌های سرزمینی توسعه بخش‌ها در استان:** مجموعه اقدامات و دستورالعمل‌های معینی که در جهت رسیدن به هدف یا اهداف موردنظر در برنامه آمایش استان، در چارچوب‌های راهبردهای مشخص شده تعیین و به اجرا گذاشته می‌شود.

**تصویر سازمان فضایی استان در افق توسعه یافتگی:** از رویهم گذاری لایه‌های مختلف شکل بندی الگوی استقرار فعالیت‌ها، الگوی نظام سکونتگاهی، الگوی نظام خدمات اجتماعی، الگوی نظام خدمات برتر، الگوی شبکه‌های زیربنایی به همراه لایه‌های پایه نظیر لایه‌های پهنه بندی‌های طبیعی، تقسیمات کشوری و ... تصویر شکل بندی سازمان فضایی استان را شکل می‌گیرد.

**برنامه‌های اجرایی آمایش استان:** مجموعه‌ای از طرح‌ها و پروژه‌های هماهنگ و هم‌راستا که در چارچوب یک برنامه (بخشی یا سرزمینی) شکل می‌گیرند و با اجرای آن‌ها در چارچوب جهت گیری‌های کلان و روش‌های اجرایی از پیش اندیشیده شده، هدف‌های برنامه آمایش استان محقق می‌شود.



آب قابل برنامه‌ریزی: سهم آب استان از منابع آب تجدیدپذیر حوضه‌های آبریز درجه ۲ سی‌گانه کشور که استان یکی از ذینفعان آن حوضه آبریز بوده و یا از طریق طرح‌های انتقال بین حوضه‌ای، منابع آب به استان منتقل می‌شود. منابع آب قابل برنامه‌ریزی شامل منابع متعارف (سطحی و زیرسطحی) و منابع آب غیرمتعارف (پساب و منابع آب‌شور و لب‌شور درون سرزمینی و منابع آب نمک‌زدایی دریا) می‌باشد.

**ماده ۲- سند راهبردی آمایش استان بوشهر به قرار زیر است:**

## ۱-۲- اهداف بنیادین

- پیشینه و بهینه‌سازی بهره‌مندی استان از فعالیت‌های حوزه نفت، گاز و پتروشیمی
- شکل‌گیری و گسترش تولید انرژی از منابع انرژی‌های تجدیدپذیر و افزایش بازدهی انرژی و کاربردهای انرژی هسته‌ای
- بهبود کیفیت زندگی و ارتقاء سرمایه اجتماعی و حفظ میراث بومی و تاریخی
- ارتقاء زیست‌پذیری مناطق ساحلی
- دستیابی به سازمان فضایی متعادل و پایدار
- ارتقاء کارایی و ظرفیت شبکه حمل و نقل ترکیبی با تاکید بر پیوندهای منطقه‌ای و بین‌المللی
- حفظ، احیاء، توسعه و بهره‌برداری پایدار از منابع طبیعی و محیط زیست
- کمینه کردن آثار سوء زیست محیطی فعالیت‌های اقتصادی با تاکید بر حوزه انرژی
- کارآمد و یکپارچه‌سازی نظام مدیریت و برنامه‌ریزی در گستره‌های دریا و خشکی، بین‌بخشی، ملی و استانی
- سازماندهی و پیوستگی منطقه‌ای شبکه تجاری و لجستیک
- افزایش سهم بنادر استان از ظرفیت بنادر کشور
- بهبود جایگاه معادن و صنایع استانی با فناوری متوسط و بالا در کشور
- تبدیل استان به سرزنجیره فعالیت‌های صنایع دریا محور
- دستیابی به جایگاه ممتاز گردشگری با تاکید بر گردشگری ساحلی و دریایی جنوب کشور
- تولید پایدار محصولات کشاورزی و شیلات و دستیابی به سلامت و امنیت غذایی
- حکمرانی اثر بخش منابع آب (سطحی، زیرزمینی و دریا)
- تولید ثروت و ارزش آفرینی در چارچوب اکوسیستم نوآوری و فناوری



ریاست جمهوری  
سازمان برنامه و بودجه کشور  
دبیرخانه شورای عالی آمایش سرزمین

- ارتقاء سطح امنیت استان از طریق بکارگیری الزامات دفاعی، امنیتی، پدافند غیرعامل و مدیریت بحران در برنامه‌های توسعه‌ای استان

## ۲-۲- نقش استان در تقسیم کار ملی و منطقه‌ای

### نقش استان در تقسیم کار ملی

#### کشاورزی

- نخیلات (خرما) در شهرستان‌های دشتستان، تنگستان و جم
- تولید عسل (خارج از فصل) در شهرستان‌های دشتستان، تنگستان، دشتی و جم
- محصولات سبزی و صیفی (گوجه فرنگی، فلفل دلمه، تولید نشاء و ...) و تنباکو در شهرستان‌های دشتی، دیر، دشتستان و تنگستان
- گیاهان دارویی (آلوئه ورا و ...) در شهرستان‌های دشتستان، دشتی، جم
- تولید مرغ گوشتی در شهرستان‌های دشتستان، گناوه، بوشهر، تنگستان و دشتی
- توسعه شورورزی و کشت گیاهان کم آب‌بر در شهرستان‌های تنگستان، بوشهر، دیلم، گناوه، دشتی و دیر.

#### شیلات

- شیلات و آبرزی پروری (ماهی و میگو) در پهنه قلمروهای ساحلی استان (شهرستان‌های دیلم، گناوه، بوشهر، تنگستان، دشتی، دیر و کنگان)
- تولید بچه ماهی دریایی و لارو میگو در شهرستان‌های تنگستان، بوشهر، دشتی، دیر، گناوه و دیلم
- تولید جلبک و آرتیمیا در شهرستان‌های بوشهر، گناوه، دیلم، تنگستان، دشتی و دیر

#### صنعت و معدن

- صنایع میانی و پایین دستی حوزه نفت، گاز و پتروشیمی در شهرستان‌های عسلویه، کنگان، دیر، بوشهر و دیلم
- صنایع دریایی (شناورهای دریایی قطعات و لوازم یدکی آنها و کارخانه تعمیر و اسکراب کشتی) در شهرستان‌های بوشهر، تنگستان، دیر، کنگان، گناوه و دیلم.
- صنایع معدنی در شهرستان‌های دشتی، دشتستان، دیر و کنگان
- تولید فلزات اساسی (انواع فولاد با کاربرد در صنایع نفت و گاز و پتروشیمی و صنایع دریایی) در شهرستان دیر، تنگستان، گناوه و دیلم



ریاست جمهوری  
سازمان برنامه و بودجه کشور

دسیرخانه شورای عالی آمایش سرزمین

- تولید انواع کودهای شیمیایی در شهرستان های بوشهر، دشتستان و عسلویه
- ماشین آلات و تجهیزات پزشکی در شهرستان بوشهر
- ساخت ماشین آلات و تجهیزات و قطعات مرتبط با نفت، گاز و پتروشیمی و انرژی اتمی در شهرستان های بوشهر، کنگان و عسلویه
- ساخت ماشین آلات و تجهیزات و قطعات مرتبط با صنایع کشاورزی و شیلاتی در شهرستان های بوشهر، دشتستان، تنگستان، گناوه و دیلم
- بهره برداری معدنی (عناصر نادر خاکی) در شهرستان های دشتی، تنگستان، دیر و جم.
- بهره برداری معدنی (قیر طبیعی، دولومیت) در شهرستان دشتی، دشتستان و دیر.
- بهره برداری معدنی (استخراج کانسارهای حاوی آلومین) در شهرستان دشتی.
- صنایع غذایی، فرآوری و بسته بندی محصولات کشاورزی (خرما، صیفی جات، آبریان و...) در شهرستان های دشتستان، بوشهر، تنگستان، دشتی، دیر و جم
- تولید خوراک آبریان و طیور در شهرستان های دیلم، گناوه، بوشهر، تنگستان و دیر.

### انرژی

- تولید و صادرات نفت در شهرستان های دیلم، گناوه، بوشهر و عسلویه
- تولید و صادرات گاز در شهرستان های عسلویه، جم، کنگان و دیر (پارس شمالی)
- تولید و صادرات برق از گاز در شهرستان های عسلویه، بوشهر و گناوه
- تولید برق از انرژی هسته ای در شهرستان بوشهر.

### بازرگانی

- ایفای نقش به عنوان قطب صادرات (نفت، محصولات پتروشیمی، مواد معدنی، محصولات کشاورزی و شیلاتی) کشور در شهرستان های گناوه، دیلم، بوشهر، تنگستان، دیر، و کنگان
- تجارت و بازرگانی خارجی در شهرستان های گناوه، بوشهر، دیر، کنگان و عسلویه
- پردازش و صادرات کالا در منطقه آزاد تجاری و منطقه ویژه اقتصادی بوشهر
- عرضه و صادرات محصولات پایین دستی نفت، گاز و پتروشیمی در منطقه ویژه اقتصادی شهرستان دیلم
- توسعه خدمات تخصصی حمل و نقل و انبارداری در شهرستان های بوشهر، گناوه و عسلویه.



ریاست جمهوری  
سازمان برنامه و بودجه کشور  
دفترخانه شورای عالی آمایش سرزمین

### گردشگری

- گردشگری ساحلی و دریایی در پهنه های ساحلی شهرستان های دیلم، گناوه، بوشهر، تنگستان، کنگان و عسلویه
- گردشگری تاریخی در شهرستان های بوشهر، دشتستان، تنگستان و کنگان
- گردشگری طبیعی و اکوتوریسم در شهرستان های دشتستان، دیر، دشتی و عسلویه
- گردشگری جزیره ای در جزایر عباسک، خارگ، خارگو، ام الگرم و نخیلو
- گردشگری سلامت در شهرستان تنگستان و بوشهر
- گردشگری تجاری در شهرستان های دیلم، گناوه، بوشهر، تنگستان و عسلویه
- گردشگری صنعتی در شهرستان های بوشهر، کنگان و عسلویه
- گردشگری فرهنگی در شهرستان بوشهر
- گردشگری مایس (رویدادها، همایش ها، جشنواره ها و ...) در شهرستان های بوشهر و عسلویه.

### علم و فناوری

- فناوری های زیست دریایی (جلبک ها، آبی پروری، استخراج ترکیبات زیست فعال شامل دارو و مکمل های غذایی و ...) در شهرستان های بوشهر و تنگستان
- فناوری های تشخیصی و درمانی پزشکی هسته ای در شهر بوشهر
- توسعه فناوری های نمک زدایی، شورورزی و سازگاری با کم آبی در شهرستان های بوشهر و دشتستان
- فناوری ساخت و تامین قطعات و تجهیزات صنایع نفت و گاز و صنایع دریایی (شناورهای سبک گردشگری) در شهرستان های بوشهر و عسلویه
- توسعه زیست فناوری گیاهی و دامی در شهرستان های دشتستان و جم.

### خدمات برتر

- خدمات فنی و مهندسی در زمینه های سازه های ساحل و فراساحل در شهرستان های گناوه، بوشهر، تنگستان، دیر، کنگان و عسلویه.
- خدمات کسب و کار در حوزه صادرات و واردات در شهرستان های بوشهر، گناوه، دیر، کنگان و عسلویه.

### حمل و نقل

- ترانزیت دریا محور در شهرستان های گناوه، بوشهر، دیر و عسلویه



ریاست جمهوری  
سازمان برنامه و بودجه کشور  
دبیرخانه شورای عالی آمایش سرزمین

- خدمات لجستیک در شهرستان‌های گناوه، بوشهر، دیر، کنگان و عسلویه  
- خدمات تخصصی حمل و نقل و نهادهای حرفه‌ای فعال در زمینه ترانزیت کالا در شهرستان‌های گناوه، بوشهر، عسلویه، دیر

- حمل و نقل چند وجهی (دریایی، ریلی، جاده ای و هوایی) در شهرستان‌های بوشهر، عسلویه

#### دفاعی، امنیتی و پدافند غیرعامل

- نقش کلیدی در تامین دفاع مرزی، امنیت ملی و پدافند غیرعامل در کل قلمرو استان

#### تعیین نقش و وظایف تخصصی استان در تقسیم کار منطقه ای

##### کشاورزی

- کشاورزی هوشمند، تولید محصول سالم و ارگانیک در کل قلمرو استان با تاکید بر شهرستان‌های دشتستان، تنگستان، دشتی، دیر و جم

- پرورش شتر در شهرستان‌های دیر، دشتی، تنگستان، دشتستان و بوشهر

- تولید محصولات خارج از فصل در گلخانه‌ها (تولید گل، خیار سبز و ...) در شهرستان‌های دیر، دشتی و دشتستان

##### شیلات

- صید ماهی ساردین در شهرستان کنگان و ماهی مرکب در شهرستان گناوه

- صید ماهیان یال اسبی در شهرستان دیر

##### صنعت و معدن

- تولید کاغذ سنگی در شهرستان‌های دیر و دشتی

- صنایع بهداشتی، سلولزی و دارویی در شهرستان‌های بوشهر و دشتستان.

- صنایع پشتیبان شیلات (ادوات صید و پرورش آبزیان) در شهرستان‌های بوشهر، گناوه، تنگستان و دیر

##### نظام سکونتگاهی

- شبکه شهری کنگان (کنگان، دیر، بردستان، دوراهک، بنک)

- شهرهای جدید سیراف و پارس در شهرستان‌های عسلویه و دیر



ریاست جمهوری  
سازمان برنامه و بودجه کشور  
دبیرخانه شورای عالی آمایش سرزمین

### بازرگانی

- تجارت و بازرگانی خارجی در شهرستان های دیلم و تنگستان
- توسعه خدمات تخصصی حمل و نقل و انبارداری در شهرستان های دیلم، دشتستان، تنگستان، دیر و کنگان.

### گردشگری

- گردشگری ساحلی و دریایی در پهنه های ساحلی شهرستان های دشتی و دیر
- گردشگری تاریخی در شهرستان های دشتی، دیر و دیلم
- گردشگری طبیعی و اکوتوریسم در شهرستان جم
- گردشگری جزیره ای در جزیره میرمهنا (شهرستان گناوه)
- گردشگری سلامت در شهرستان دیر
- گردشگری تجاری در شهرستان های دیر و کنگان
- گردشگری فرهنگی در شهرستان های دیلم، گناوه، دشتستان، تنگستان، دشتی، دیر، کنگان، جم و عسلویه
- گردشگری روستایی در شهرستان های گناوه، دشتی، دشتستان، تنگستان و جم

### علم و فناوری

- توسعه فناوری های نمک زدایی، شورورزی و سازگاری با کم آبی در شهرستان دشتی
- فناوری ساخت و تامین قطعات و تجهیزات صنایع نفت و گاز و صنایع دریایی (شناورهای سبک گردشگری) در شهرستان های کنگان، دیر و گناوه
- قطب پژوهشی و درمانی بیماری های قلبی و عروقی در شهر بوشهر
- توسعه فناوری و دانش سلامت، ایمنی و محیط زیست (HSE) در شهرستان های بوشهر و عسلویه
- توسعه زیست فناوری گیاهی و دامی در شهرستان دشتی

### خدمات برتر

- خدمات کسب و کار در حوزه صادرات و واردات در شهرستان های دیلم و تنگستان.

### حمل و نقل

- ترانشیب در شهرستان های بوشهر و عسلویه
- ترانزیت دریا محور در شهرستان های دیلم، تنگستان





ریاست جمهوری  
سازمان برنامه و بودجه کشور  
دبیرخانه شورای عالی آمایش سرزمین

- خدمات لجستیک در شهرستان‌های دیلم، تنگستان، دشتستان، دشتی و جم
- خدمات تخصصی حمل و نقل و نهادهای حرفه‌ای فعال در زمینه ترانزیت کالا در شهرستان‌های دیلم، تنگستان، دشتستان، دشتی و جم
- حمل و نقل چندوجهی (دریایی، جاده‌ای و هوایی) در شهرستان‌های دیلم، گناوه، دشتستان، تنگستان، دشتی، دیر، کنگان و جم

### انرژی

- تولید انرژی‌های تجدیدپذیر خورشیدی در شهرستان‌های دشتی، جم، دشتستان، تنگستان، گناوه و دیلم.

### دفاعی، امنیتی و پدافند غیرعامل

- نقش اساسی در دفاع و امنیت منطقه و تحقق اهداف پدافند غیرعامل و امنیت ملی در کل قلمرو استان

### ۲-۳- چشم‌انداز توسعه استان

#### رویکرد پایه توسعه استان

توسعه پایدار دریا محور در پیوند سرزمین مبتنی بر فناوری‌های نوین و ارتقاء شبکه همکاری‌های منطقه‌ای و بین‌المللی

#### بیانیه چشم‌انداز

بوشهر استانی است با جامعه‌ای خلاق، توانمند، کارآفرین، دارای زندگی با کیفیت مطلوب و سازمان فضایی متعادل و برخوردار از توسعه پایدار بر پایه اقتصاد دانش بنیان، دریا محور، رقابت پذیر و دارای جایگاه ممتاز در تجارت، گردشگری، صنایع دریایی، علوم و فناوری زیستی، انرژی و پتروشیمی با رعایت الزامات و ملاحظات دفاعی، امنیتی و پدافند غیرعامل.

### ۲-۴- مأموریت‌های توسعه استان

مأموریت‌ها در دو دسته مأموریت‌های توسعه فضایی آینده استان و مأموریت‌های کلان توسعه‌ای ارائه می‌شود.

#### مأموریت‌های توسعه فضایی

- دستیابی به توسعه‌ای متعادل و متوازن و رفع نابرابری‌های فضایی
- ارتقای سطح توسعه‌یافتگی همه مناطق متناسب با توان‌های محیطی و لجستیکی
- توسعه و تقویت شهرهای میانی و ایجاد و توسعه شهرهای جدید و دستیابی به نظام سکونتگاهی متعادل و ایجاد شبکه شهری در موقعیت‌های مناسب استان



ریاست جمهوری  
سازمان برنامه و بودجه کشور  
دبیرخانه شورای عالی آمایش سرزمین

**مأموریت‌های بخشی استان بوشهر:**

- توسعه صنعت آبی پروری (ماهی و میگو و سایر آبزیان)
- توسعه متوازن زیرساخت‌های حمل و نقل دریایی در نوار ساحلی استان
- توسعه و ایجاد زیرساخت‌های گردشگری
- شناسایی و معرفی جاذبه‌های گردشگری
- توسعه و تقویت پارک‌ها، مناطق ویژه علم و فناوری و پژوهشکده‌ها و حمایت از طرح‌های فناوری و نوآورانه
- ارتقای زیرساخت‌های خدمات آموزشی، پژوهشی و درمانی و بهبود کیفیت خدمات
- ارتقای کمیت و کیفیت خدمات آموزشی
- ارتقای سلامت، کیفیت زندگی و ایجاد نشاط اجتماعی و کاهش آسیب‌ها و جرائم اجتماعی
- حفاظت از منابع و میراث فرهنگی ملموس و ناملموس استان بوشهر
- ارتقای تاب‌آوری محیطی و برخورداری از سواحل پاک
- تامین پایدار منابع آب با اولویت سرمایه‌گذاری در سدها و آب‌شیرین‌کن‌ها
- مدیریت بهینه، اصلاح و بهبود شبکه‌های انتقال و توزیع آب
- کاهش و کنترل آلودگی منابع آب و خاک و احیاء منابع آلوده شده
- افزایش بهره‌وری در بخش کشاورزی با ارتقاء و تکمیل زنجیره‌های ارزش محصولات، توسعه کشت‌های گلخانه‌ای، اصلاح الگوی کشت بویژه در نخیلات و توسعه سیستم‌های نوین آبیاری
- توسعه صنایع دریایی، ساحلی و فراساحلی و صنایع معدنی
- توسعه صنایع پایین دستی نفت، گاز و پتروشیمی و تقویت پیوندهای آن با بخش‌های عمده فعالیت
- ساخت ماشین‌آلات و تجهیزات و قطعات مرتبط با نفت، گاز و پتروشیمی، انرژی اتمی، کشاورزی و شیلاتی
- تامین پایدار گاز و برق واحدهای تولیدی و صنعتی و سایر مصارف
- توسعه و تقویت شهرهای میانی و ایجاد شهرهای جدید
- تقویت پیوندهای برون‌استانی و برخورداری از شبکه حمل و نقل یکپارچه و چندوجهی (دریایی، ریلی، هوایی و زمینی) در راستای تکمیل و توسعه کریدور شمال - جنوب و کریدور ساحلی جنوب کشور



ریاست جمهوری  
سازمان برنامه و بودجه کشور  
دبیرخانه شورای عالی آمایش سرزمین

- ایجاد شهرهای جدید سیراف و پارس
- ایجاد شبکه شهری کنگان (شامل شهرهای کنگان، بنک، دوراهک، بردستان و دیر)

## ۲-۵- راهبردهای پابرجا

### انرژی

- توسعه پایدار و تقویت زیرساخت ها در کانون های حوزه تاثیر فعالیت های نفت، گاز و پتروشیمی
- توسعه پایدار صنایع نفت، گاز و پتروشیمی
- ارتقاء سهم مشارکت منابع انسانی و نظام فنی - اجرایی در طرح های نفت و گاز استان
- بهره گیری از مزایای تمرکز فعالیت های هسته ای ناشی از توسعه نیروگاه بوشهر
- بهبود شاخص های مصرف انرژی
- افزایش سهم تولید انرژی از منابع تجدیدپذیر

### صنعت و معدن

- ارتقاء سهم صنایع دانش بنیان استان از صنایع دانش بنیان کشور
- تقویت خوشه های معدنی و صنعتی دارای مزیت
- توسعه خوشه های فعالیت های صنایع دریایی

### اجتماعی و فرهنگی

- تاکید بر آموزش های متناسب با ارتقاء سرمایه اجتماعی و کاهش آسیب ها و جرائم
- ارتقاء سرمایه اجتماعی و فرهنگ عمومی در راستای ایجاد جامعه ای پویا و خلاق
- ارتقاء سلامت، کیفیت زندگی و ایجاد نشاط اجتماعی و کاهش آسیب ها و جرائم اجتماعی
- حفاظت از منابع و میراث فرهنگی ملموس و ناملموس استان بوشهر و آب های خلیج فارس

### نظام سکونتگاهی و توزیع فضایی جمعیت

- ارتقاء و انتظام بخشی به روابط اقتصادی، اجتماعی، زیست محیطی و عملکردی - خدماتی کانون های ساحلی، پسرانه و پیوندهای شهری - روستایی
- سازماندهی و توسعه یکپارچه مناطق کرانه ای - پسرانه ای دارای ظرفیت توسعه فضایی شبکه ای
- دستیابی به الگوی بهینه توسعه سکونتگاه های پایدار و مبتنی بر هویت فرهنگی - تاریخی
- ارتقای توان خدماتی سکونتگاه های استان



ریاست جمهوری  
سازمان برنامه و بودجه کشور

دسیرخانه شورای عالی آمایش سرزمین

- تثبیت اسکان شاغلین کانون های صنعتی از طریق شاخص های کیفیت زندگی در سکونتگاه های موجود

### حمل و نقل

- ایجاد، حفاظت و توسعه خدمات حمل و نقل ترکیبی (هوایی، زمینی، ریلی و دریایی)

### محیط زیست و منابع طبیعی

- حفاظت، اصلاح، احیا و توسعه اکوسیستم های آبی و خشکی در منابع محیطی استان در چارچوب توسعه

پایدار و گسترش اقتصاد سبز

- افزایش میزان سازگاری با شرایط اقلیمی منطقه و مقابله با پیامدهای حاصل از اثرات تغییر اقلیم

- مدیریت فعالیت های تاثیرگذار انسانی

### آب

- افزایش بهره وری و مدیریت مصرف آب

- مدیریت پایدار تامین و عرضه آب

- تصمیم گیری مشارکتی مدیریت آب

### بازرگانی

- تسهیل فضای کسب و کار و مدیریت اثربخش عرضه و تقاضای بازار در استان

- ایجاد، توسعه و سازماندهی شبکه لجستیک کالا و خدمات در استان (ایجاد کریدور لجستیک)

- توسعه مرکز منطقه ای خدمات برتر بندری و ارتقاء کارکردی بندر بوشهر از نسل دوم به نسل سوم بنادر با

کارکرد صنعتی و لجستیکی

### مدیریت نهادی

- ارتقاء عملکرد نظام های اداری و افزایش هماهنگی بین نهاد های بخشی و بین بخشی

- ارتقاء مولفه های حکمروایی خوب

- افزایش قدرت حاکمیت محلی

### میراث فرهنگی، صنایع دستی و گردشگری

- توسعه گردشگری دریایی، ساحلی، طبیعت گردی و گردشگری سلامت

- توسعه فناوری های نوین در گردشگری

- برندسازی جاذبه های طبیعی، فرهنگی و پهنه های تاریخی - معماری



ریاست جمهوری  
سازمان برنامه و بودجه کشور  
دسیرخانه شورای عالی آمایش سرزمین

- توسعه گردشگری صنعتی

- ارتقاء سطح شراکت عمومی-خصوصی و اجتماعی در توسعه و بهره برداری از جاذبه های گردشگری

- تبدیل بوشهر به پایتخت فرهنگی خلیج فارس

### کشاورزی

- ارتقاء سطح رقابت پذیری و تکمیل زنجیره ارزش محصولات مزیت دار

- توسعه فناوری های نوین

- حفاظت و صیانت از منابع پایه

- ارتقاء بهره وری از منابع

- تولید پایدار و سلامت محصولات مزیت دار

### آموزش، علم و فناوری

- توسعه نهادها و زیرساخت های علم و فناوری

- توسعه فناوری در حوزه های مزیتی و اولویت دار

### ۲-۶- شکل بندی کلان نظام فضایی استان (تصویر چشم انداز توسعه استان)

قلمروهای اولویت دار توسعه فعالیت و استقرار جمعیت

قلمروهای اولویت دار استقرار جمعیت

- اولویت اول استقرار جمعیت در ناحیه شمالی استان شامل مکان مرکزی های بندر ریگ، بندر گناوه و بندر

دیلم (پهنه های مرکزی و غربی شهرستان گناوه و بندر ریگ، پهنه های مرکزی بندر دیلم)، ناحیه میانی استان

شامل مکان مرکزی های بوشهر، چغادک، عالی شهر، برازجان، خورموج، اهرم و دلوار (بخش های مرکزی و

شرقی شهرستان بوشهر، بخش مرکزی و غربی شهرستان تنگستان، بخش هایی از غرب شهرستان دشتستان) و

در ناحیه جنوبی استان شامل مکان مرکزی های بندر کنگان، بندر دیر، بردستان، بنک و دوراهک

- اولویت دوم استقرار جمعیت ناحیه شمالی استان شامل پهنه های شمال تا جنوب شهرستان دیلم، بخش های

شمال غربی و مرکز و جنوب شرق شهرستان گناوه. در ناحیه میانی استان، بخش های غربی و جنوب غربی

شهرستان دشتستان، شمال و غرب شهرستان تنگستان و بخش هایی از شمال غرب و مرکز شهرستان دشتی و

در ناحیه جنوبی استان، بخش هایی از جنوب شرقی شهرستان دیر، بخش محدودی از شرق شهرستان کنگان

و بخش های مرکزی شهرستان جم.



ریاست جمهوری  
سازمان برنامه و بودجه کشور

دسیرخانه شورای عالی آمایش سرزمین

- اولویت سوم استقرار جمعیت در ناحیه شمالی استان بخش های شمال و شرق شهرستان دیلم، شمال و شمال شرق شهرستان گناوه. در ناحیه میانی استان، بخش هایی از شمال شهرستان دشتستان، بخش هایی از شمال شرقی و شرق و پهنه ساحلی جنوب غربی شهرستان تنگستان، بخش های مرکزی و غرب شهرستان دشتی و در ناحیه جنوبی استان بخش هایی از شمال تا جنوب شهرستان دیر، بخش هایی از شمال تا شرق شهرستان جم و پهنه شرقی شهرستان عسلویه (شهر جدید سیراف).

**قلمروهای اولویت دار توسعه فعالیت**

**قلمروهای اولویت دار توسعه فعالیت های بخش کشاورزی**

- اولویت اول توسعه کشاورزی در بخش های مرکزی و غرب شهرستان دشتستان.  
- اولویت دوم توسعه کشاورزی در بخش هایی از مرکز و غرب شهرستان دشتستان، بخش هایی از شمال و غرب شهرستان تنگستان، بخش هایی از شمال شرقی شهرستان دشتی، بخش های مرکزی شهرستان جم، بخشی از شرق شهرستان کنگان و بخش هایی از جنوب شهرستان عسلویه.  
- اولویت سوم توسعه کشاورزی در بخش های شرقی شهرستان دشتستان، بخش های مرکزی و جنوب شهرستان دشتی، بخش هایی از شمال تا شمال غرب و جنوب شرقی شهرستان دیر و بخش های مرکزی شهرستان جم.

- آبرزی پروری در همه شهرستان های ساحلی (دیلم، گناوه، بوشهر، تنگستان، دشتی، دیر و کنگان).

**قلمروهای اولویت دار توسعه فعالیت های بخش صنعت**

- قلمروهای اولویت اول توسعه صنعت در ناحیه میانی استان شامل مکان مرکزی های چغادک، عالی شهر و برازجان (بخش هایی از جنوب شهرستان بوشهر و بخشی از مرکز شهرستان دشتستان) و در ناحیه جنوبی استان شامل مکان مرکزی های بندر کنگان، بندر دیر، بردستان و بنک (بخش هایی از جنوب شرقی شهرستان دیر و غرب شهرستان کنگان).

- قلمروهای اولویت دوم توسعه صنعت در ناحیه شمالی استان شامل مکان مرکزی های دیلم، امام حسن، بندر گناوه و بندر ریگ (بخش غربی شهرستان دیلم و مرکز و جنوب شرق شهرستان گناوه). در ناحیه میانی استان شامل مکان مرکزی های شبانکاره، سعد آباد، وحدتیه، دلوار، اهرم و خورموج (بخش هایی از مرکز و غرب شهرستان دشتستان، بخش شرقی شهرستان بوشهر، بخش هایی از مرکز و غرب شهرستان تنگستان و بخشی از شمال غربی شهرستان دشتی) و در ناحیه جنوبی استان شامل مکان مرکزی های بندر دیر، جم و



ریاست جمهوری  
سازمان برنامه و بودجه کشور

دسیرخانه شورای عالی آمایش سرزمین

سیراف (بخش هایی از شرق شهرستان دیر، بخش هایی از مرکز تا شمال غربی شهرستان جم، بخشی از شرق شهرستان کنگان و بخش محدودی از شرق شهرستان عسلویه).

- قلمروهای اولویت سوم توسعه صنعت در ناحیه شمالی استان شامل پهنه‌هایی از شمال تا جنوب شهرستان دیلم، شمال غربی تا جنوب شرق شهرستان گناوه، در ناحیه میانی استان شامل پهنه‌هایی از شمال و غرب شهرستان دشتستان، بخش هایی از شمال و جنوب غربی شهرستان تنگستان و بخش غربی شهرستان دشتی، در ناحیه جنوبی استان پهنه‌هایی از شمال تا جنوب شهرستان دیر و پهنه‌هایی از شمال و شرق شهرستان جم و شرق و جنوب شهرستان عسلویه.

- شکل گیری مناطق ویژه در طول خط ساحلی در محدوده شهرستان های دیر، دشتی، تنگستان، بوشهر و دیلم.

**قلمروهای اولویت دار توسعه فعالیت های بخش معدن**

- اولویت اول در ناحیه میانی استان شامل شهرستان های دشتی، دشتستان و تنگستان.
- اولویت دوم در ناحیه جنوبی استان شامل شهرستان های دیر و جم.
- اولویت سوم در شهرستان کنگان.

**قلمروهای اولویت دار توسعه فعالیت های بخش خدمات  
خدمات بازرگانی و لجستیک**

- اولویت توسعه فعالیت های بازرگانی در شهرستان های دیلم، گناوه، بوشهر، دشتستان، تنگستان، دیر، کنگان و عسلویه.
- اولویت توسعه فعالیت های بندری و لجستیک حمل و نقل، در ناحیه شمالی استان بنادر گناوه و دیلم، در ناحیه میانی بنادر بوشهر، بوالخیر و محمد عامری و در ناحیه جنوبی بندر دیر و بندر کنگان.

**گردشگری**

- قلمروهای اولویت اول توسعه گردشگری در محدوده میانی استان شامل مکان مرکزی های بوشهر و برازجان.
- قلمروهای اولویت دوم توسعه گردشگری در ناحیه شمالی استان شامل مکان مرکزی های بندر گناوه و بندر ریگ، در ناحیه میانی استان شامل مکان مرکزی های آپیش، سعدآباد، اهرم، دلوار و خورموج و در ناحیه جنوبی استان شامل مکان مرکزی های بندر دیر، بردستان، دوراهک، بنک، بندر کنگان، سیراف، جم، عسلویه و نخل تقی.



ریاست جمهوری  
سازمان برنامه و بودجه کشور

دبیرخانه شورای عالی آمایش سرزمین

- قلمروهای اولویت سوم توسعه گردشگری در ناحیه شمالی استان شامل پهنه های غربی و جنوب شهرستان دیلم، شمال غرب تا شرق شهرستان گناوه، در ناحیه میانی استان شامل شمال و غرب شهرستان دشتستان، شرق و جنوب غربی شهرستان تنگستان و شمال غرب و غرب و مرکز شهرستان دشتی و در ناحیه جنوبی استان شامل پهنه‌هایی از شمال تا شرق شهرستان دیر، شرق تا غرب شهرستان جم و شمال و مرکز شهرستان عسلویه.

- کریدور بوشهر - برازجان که بیشتر اماکن تاریخی ثبت شده در نیمه شمالی استان و در شهرستان های بوشهر و دشتستان واقع شده است.

- کریدور اصلی دیر - کنگان - عسلویه با پتانسیل گردشگری صنعتی، ساحلی و اکوتوریسم و تاریخی که بر کانون های نخل تقی - سیراف - عسلویه - کنگان - بنک و بندر دیر بر محور ساحلی جنوب منطبق است.

**بهداشت و سلامت**

- اولویت توسعه خدمات تخصصی و فوق تخصصی درمانی در کانون‌های شهری پرجمعیت شامل شهرهای بوشهر، برازجان، گناوه و کنگان.

- اولویت توسعه خدمات عمومی درمانی در کانون‌های شهری استان و مراکز منظومه های روستایی واقع در قلمروهای مستعد توسعه یکپارچه.

**قلمروهای نامناسب توسعه فعالیت و استقرار جمعیت**

- محدودیت‌ها و ممنوعیت‌های ناشی از قوانین و مقررات (از جمله حرایم رودخانه‌ها، حرایم امنیتی - حفاظتی و ...)

**قلمروهای نامناسب استقرار جمعیت**

- مناطق حفاظت شده ۴ گانه محیط زیست

- ناحیه شمالی استان شامل بخشی از شرق شهرستان دیلم و پهنه‌هایی از شمال و شرق شهرستان گناوه.

- ناحیه میانی استان شامل پهنه‌هایی از شمال و شرق شهرستان دشتستان و بخش‌هایی از مرکز و شرق شهرستان دشتی.

- ناحیه جنوبی استان شامل بخش‌هایی از مرکز شهرستان دیر، بخش‌های مرکزی و شرقی شهرستان کنگان، شهرستان عسلویه بجز در محدوده شهر جدید سیراف و شمال شهرستان جم.





ریاست جمهوری  
سازمان برنامه و بودجه کشور

دسیرخانه شورای عالی آمایش سرزمین

#### قلمروهای نامناسب توسعه فعالیت

#### قلمروهای دارای محدودیت توسعه فعالیت های کشاورزی

- تمام نواحی استان به غیر از پهنه مرکزی و غربی شهرستان دشتستان، مرکز شهرستان دشتی، بخش هایی از شمال و مرکز و جنوب شرقی شهرستان دیر، مرکز و شرق شهرستان جم و پهنه های ساحلی شهرستان های دیلم، گناوه، بوشهر، تنگستان، دشتی و دیر.

#### قلمروهای دارای محدودیت توسعه فعالیت های صنعتی و معدنی

- مناطق حفاظت شده ۴ گانه محیط زیست

- ناحیه شمالی استان شامل شمال و شرق شهرستان دیلم و شمال شهرستان گناوه، در ناحیه میانی استان شامل پهنه هایی از شمال و شرق شهرستان دشتستان، بخش هایی از مرکز و شرق شهرستان دشتی و در ناحیه جنوبی استان شامل شمال شهرستان جم، شهرستان کنگان و شهرستان عسلویه بجز بخش شرقی آن.

#### قلمروهای دارای محدودیت توسعه فعالیت های خدمات

#### قلمروهای دارای محدودیت توسعه فعالیت های گردشگری

- ناحیه شمالی استان شامل پهنه هایی از شمال و شرق شهرستان دیلم و نیمه شمالی شهرستان گناوه، در ناحیه میانی استان شامل پهنه هایی از شمال و شرق شهرستان دشتستان و نیمه شرقی و جنوب غربی شهرستان دشتی، در ناحیه جنوبی استان شامل بخش هایی از غرب شهرستان دیر، بخش های شمالی شهرستان جم و جنوب و شرق شهرستان عسلویه.

ماده ۳- سند اجرایی آمایش استان بوشهر به قرار زیر است:

#### ۳-۱- تخصص ها و اولویت های توسعه استان

##### زراعت

- در شهرستان های دشتستان، دشتی و دیر.

##### باغداری

- در شهرستان های دشتستان، تنگستان، دشتی و جم.

##### دامپروری

- در شهرستان های دشتستان، گناوه، تنگستان، دشتی و دیر

##### زنبورداری و تولیدات وابسته

- در شهرستان های دشتستان، جم، تنگستان و دشتی



ریاست جمهوری  
سازمان برنامه و بودجه کشور  
دسیرخانه شورای عالی آمایش سرزمین

**مرغداری و فعالیت های وابسته**

- در شهرستان های دشتستان، تنگستان، بوشهر، دیلم، دشتی، دیر و جم

**شیلات و آبی پروری**

- در شهرستان های دیلم، گناوه، بوشهر، تنگستان، دشتی و دیر.

**صنعت**

- صنایع دریایی (شناورهای دریایی قطعات و لوازم یدکی آنها و کارخانه تعمیر و اسکراب کشتی) در

شهرستان های بوشهر، تنگستان، دیر، کنگان، گناوه و دیلم؛

- صنایع میانی و پایین دستی حوزه نفت، گاز و پتروشیمی در شرق شهرستان های عسلویه (بخش شرقی)، دیر،

بوشهر و دیلم

- ساخت ماشین آلات و تجهیزات و قطعات مرتبط با نفت، گاز و پتروشیمی و انرژی اتمی در شهرستان های

بوشهر، کنگان و عسلویه

- صنایع معدنی در شهرستان های دشتی، دشتستان، دیر و کنگان

- تولید فلزات اساسی (انواع فولاد با کاربرد در صنایع نفت و گاز و پتروشیمی و صنایع دریایی) در شهرستان

تنگستان، گناوه و دیلم

- تولید انواع کودهای شیمیایی در شهرستان های بوشهر، دشتستان و عسلویه

- ماشین آلات و تجهیزات پزشکی در شهرستان بوشهر

- صنایع بهداشتی، سلولزی و دارویی در شهرستان های بوشهر و دشتستان.

- صنایع غذایی، فرآوری و بسته بندی محصولات کشاورزی (خرما، صیفی جات، آبریان و...) در شهرستان-

های دشتستان، بوشهر، تنگستان، دشتی، دیر و جم

- صنایع فرآوری و بسته بندی محصولات کشاورزی (خرما و...) در شهرستان های دشتستان، بوشهر، تنگستان،

دشتی، دیر و جم

- تولید خوراک آبریان در شهرستان های دیلم، گناوه، بوشهر، تنگستان و دیر

**معدن**

- عناصر نادر خاکی در شهرستان های دشتی، تنگستان، دیر و جم.

- قیر طبیعی و دولومیت در شهرستان دشتی و دشتستان.



ریاست جمهوری  
سازمان برنامه و بودجه کشور  
دبیرخانه شورای عالی آمایش سرزمین

- استخراج کانسارهای حاوی آلومین در شهرستان دشتی.
- سایر معادن (شن و ماسه) در شهرستان‌های دشتستان، دشتی و دیر.

#### بازرگانی

- تجارت و بازرگانی خارجی در شهرستان‌های گناوه، بوشهر، دیر، کنگان و عسلویه
- ایجاد منطقه آزاد تجاری در شهرستان بوشهر
- ایجاد و توسعه مناطق ویژه اقتصادی استان در شهرستان‌های دیلم، بوشهر و عسلویه
- صادرات مواد معدنی در شهرستان‌های بوشهر، تنگستان و دیر
- صادرات محصولات کشاورزی و شیلاتی از بندر بوشهر، تنگستان، گناوه، دیلم، دیر و کنگان
- توسعه خدمات تخصصی حمل و نقل و انبارداری در شهرستان‌های بوشهر، گناوه و عسلویه.

#### گردشگری و صنایع دستی

- گردشگری ساحلی و دریایی در تمامی پهنه‌های ساحلی
- گردشگری تجاری در شهرستان‌های دیلم، گناوه، بوشهر، تنگستان و عسلویه
- گردشگری روستایی در شهرستان‌های گناوه، دشتی، دشتستان، تنگستان و جم
- صنایع دستی در شهرستان‌های گناوه، دشتی، دشتستان، تنگستان، بوشهر و عسلویه
- گردشگری تاریخی در شهرستان‌های بوشهر، دشتستان، تنگستان و کنگان
- گردشگری طبیعی و اکوتوریسم در شهرستان‌های دشتستان، دیر، دشتی و عسلویه
- گردشگری جزیره‌ای در جزایر عباسک، خارگ، خارگو، ام‌الکرم و نخیلو

#### خدمات

- خدمات تخصصی و فوق تخصصی درمانی با تاکید بر شهرهای بوشهر، برازجان، گناوه و کنگان
- خدمات ویژه قلبی و عروقی و پزشکی هسته‌ای در شهر بوشهر؛
- خدمات تخصصی حمل و نقل و انبارداری در شهرستان‌های بوشهر، دشتستان، گناوه، تنگستان، کنگان و عسلویه؛

- خدمات برتر تجارت و بازرگانی در شهرستان‌های بوشهر و عسلویه.
- خدمات پشتیبان نفت و گاز در شهرستان‌های گناوه، بوشهر، دیر، کنگان، جم و عسلویه



- خدمات برتر (مالی، بیمه ای، خدمات فنی مهندسی، و...) در شهرهای بوشهر، برازجان، گناوه و کنگان

### علم و فناوری

- فناوری های زیستی دریایی و بیوتکنولوژی در شهرستان های بوشهر و دیر؛
- فناوری های ساخت کشتی تجاری و صنایع جانبی در شهرستان بوشهر؛
- فناوری های مرتبط با کشاورزی در شهرستان های دشتستان، دشتی و دیر؛
- فناوری های مرتبط با نفت و گاز در شهرستان های کنگان، عسلویه و دیلم؛

### انرژی

- تولید و صادرات نفت در شهرستان های دیلم، گناوه، بوشهر و عسلویه
- تولید و صادرات گاز در شهرستان های عسلویه، جم، کنگان و دیر
- تولید و صادرات برق از گاز در شهرستان های عسلویه، بوشهر و گناوه
- تولید برق از انرژی هسته ای در شهرستان بوشهر
- تولید انرژی های تجدیدپذیر خورشیدی در شهرستان های دشتی، جم، دشتستان، تنگستان، گناوه و دیلم؛

### تامین آب

- نمک زدایی از آب دریا در شهرستان های دیلم، گناوه، بوشهر، دشتستان، تنگستان، دیر، کنگان و عسلویه؛
- احداث سد و بندهای ذخیره آب در شهرستان های دشتستان، تنگستان، گناوه، دیلم، دشتی، دیر و جم.
- اصلاح و بهبود شبکه های انتقال، توزیع و مصرف آب در کل پهنه استان

### ۲-۳- سیاست های سرزمینی توسعه بخش ها در استان

#### انرژی

- کیفیت بخشی به زیر ساخت های شبکه انرژی و تاسیسات مربوطه
- ساماندهی هدفمند فعالیت های مرتبط با مسئولیت های اجتماعی
- تسهیل فرآیند جذب سرمایه گذار در صنایع میان دستی و پایین دستی
- متنوع سازی محصولات پتروشیمی با رویکرد صادراتی
- گسترش صنایع کوچک و خدماتی در جوار صنایع بزرگ
- تقویت شرکت های دانش بنیان در ارائه خدمات و پشتیبانی
- ظرفیت سازی در بکارگیری نیروهای متخصص بومی



ریاست جمهوری  
سازمان برنامه و بودجه کشور

## دسیرخانه شورای عالی آمایش سرزمین

- توسعه ی متوازن بخش های مختلف استان در راستای توسعه ی هسته ای
- توسعه کاربرد فناوری های هسته ای در حوزه های مزیتی استان
- شناسایی ظرفیت های بهینه سازی انرژی در بخش های مختلف استان
- شناسایی و بهره گیری از منابع تولید انرژی های تجدید پذیر در سطح استان

### صنعت و معدن

- بکارگیری شبکه همکاری ملی و بین المللی در حوزه صنایع دانش بنیان
- کیفیت بخشی و استانداردسازی محصولات صنعتی دانش بنیان
- توسعه هدفمند صنایع وابسته به کشاورزی پیشرفته و صنعتی
- تکمیل زنجیره ارزش و حلقه های مفقوده فعالیت های معدنی
- گسترش و تنوع بخشی به بازارهای هدف در زمینه صنایع و معادن با فناوری بالای استان
- حمایت از تولید و عرضه کالاها در عرصه های نوین و پیشتاز فناوری
- تسهیل و حمایت از استقرار صنایع آب بر
- بسترسازی توان رقابت پذیری صنایع و معادن استان
- مدیریت مشارکتی فعالیت های بندری و دریایی استان
- توانمندسازی و افزایش همگرایی اجزای زنجیره ارزش صنایع دریایی

### اجتماعی و فرهنگی

- افزایش مهارت زندگی از طریق توسعه آموزش های اجتماع محور
- توسعه همکاری های بین دانشگاه و دستگاه های اجرایی در حوزه های اجتماعی-فرهنگی
- توسعه نظام تولید دانش اجتماعی-فرهنگی در سطح استان
- تاکید بر حمایت های رسمی و غیررسمی از شهروندان در حوزه های اجتماعی-فرهنگی
- تقویت شبکه روابط اجتماعی شهروندان با نهاد های دولتی و غیر دولتی
- تقویت حقوق، تکالیف و هویت شهروندی در استان
- تاکید بر تقویت ارزش ها و هنجارها و افزایش میزان تعلق مردم به استان
- افزایش اعتماد اجتماعی مردم به نهادهای دولتی و مدنی
- پیشگیری، کنترل و کاهش آسیب ها و جرائم اجتماعی در مناطق فعالیتی نفت و گاز



ریاست جمهوری  
سازمان برنامه و بودجه کشور  
دبیرخانه شورای عالی آمایش سرزمین

- افزایش سطح سواد مردم در زمینه سبک زندگی سالم
- دسترسی عادلانه به خدمات سلامت و سایر خدمات رفاهی-اجتماعی در محور شمالی-جنوبی استان
- ایفای نقش حاکمیت در ارتقای سلامت و کاهش آسیب های اجتماعی همراه با مدیریت عوامل اجتماعی موثر بر سلامت
- ایجاد شهر سالم با تاکید بر تعیین کننده های اجتماعی سلامت و گروه ها و اقشار آسیب پذیر
- توسعه ظرفیت ها و ارتقاء قابلیت های موجود در زمینه حفاظت میراث تاریخی، طبیعی، فرهنگی، صنایع دستی و گردشگری

#### نظام سکونتگاهی و توزیع فضایی جمعیت

- بهینه سازی ارتباط بین مناطق فعالیتی سکونتی ساحلی با مناطق پسکرانه
- برقراری تعادل سرزمینی با قطب های اقتصادی نوار ساحلی استان
- بهینه سازی توزیع منطقه ای خدمات برتر و اجتماعی
- ارتقاء نظام سکونتگاهی پایدار مبتنی بر معماری بومی
- توزیع متعادل زیرساخت ها و خدمات اجتماعی و رفاهی در سطح سکونتگاه های استان
- ارتقاء خدمات رسانی به مراکز روستایی
- ارتقاء کیفیت سکونتگاه ها
- تقویت ارتباطات و پیوندهای اقتصادی-اجتماعی مناطق مرزی و به ویژه جزایر مرزی با مناطق داخلی کشور و مقابله با انزوا در مناطق و به ویژه جزایر مرزی
- توجه خاص به توسعه مبتنی بر منافع و شرایط محلی و بومی در مناطق مرزی

#### حمل و نقل

- ایجاد و توسعه شبکه حمل و نقل ریلی و اتصال به کانون های اصلی بندری و کریدورهای اصلی فعالیتی و جمعیتی
- افزایش سطح کیفی و توسعه کمی شبکه حمل و نقل متناسب با کارکردهای تخصصی هر کریدور
- ایجاد و توسعه سیستم یکپارچه حمل و نقل
- تقویت کریدورهای ارتباطی استان با استان های مجاور و اتصال به کریدورهای ترازیتی ملی



ریاست جمهوری  
سازمان برنامه و بودجه کشور  
دسیرخانه شورای عالی آمایش سرزمین

### محیط زیست و منابع طبیعی

- حفاظت فعال مشارکتی بین دستگاهی از منابع آب و خاک و ارتقاء بازدهی و کیفیت خاک
- تقویت آبخوان از طریق طرح های تغذیه مصنوعی
- بیابان زدایی مشارکتی و کنترل کانون های بحرانی گرد و غبار
- اتخاذ سیاست های تشویقی برای مشارکت جامعه محلی در بهره برداری پایدار چندمنظوره از اراضی جنگلی و مرتعی
- مدیریت مشارکتی اکوسیستم ها و گونه های حساس و آسیب پذیر
- اتکا نظام تصمیم گیری به پایگاه اطلاعات و سامانه های پایش و ارزشیابی منابع طبیعی و محیط زیست
- مدیریت سازشی با تغییر اقلیم
- به کارگیری فناوری های نوین در صنایع و ارتقاء کیفیت هوا از طریق مشارکت نهادی

### آب

- سازگاری با کم آبی
- نوسازی و بهسازی روش های آبیاری
- بهره برداری از آب های نامتعارف
- هم افزایی سازوکارهای جلوگیری از برداشت غیر مجاز آب
- کنترل و بهبود کیفیت منابع آب
- بهره برداری پایدار از آب دریا
- توسعه و بهینه سازی شبکه های انتقال آب
- ایجاد و توسعه تشکل های مردم نهاد آب
- ارزش گذاری واقعی آب

### مدیریت نهادی

- پیاده سازی مدیریت یکپارچه در سطوح مختلف مدیریتی استان
- چابک سازی و متناسب سازی تشکیلات اداری استان
- توانمندسازی منابع انسانی دستگاه های دولتی استان
- بستر سازی مشارکت گروه های مردمی



ریاست جمهوری  
سازمان برنامه و بودجه کشور  
دبیرخانه شورای عالی آمایش سرزمین

- شفاف سازی فعالیت و عملکرد نهاد های دولتی
- توسعه همکاری های متقابل منطقه ای بین استان های بوشهر، فارس و کهگیلویه و بویر احمد (منطقه ۵)
- بهره گیری از مدیریت مشارکتی سطوح محلی استان

### بازرگانی

- توسعه شیوه های نوین تامین، توزیع، بازاریابی، فروش و خدمات مهندسی و بازرگانی
- تجهیز و توسعه و مدیریت یکپارچه شبکه لجستیک خدمات بندری
- هوشمندسازی بنادر استان

### میراث فرهنگی، صنایع دستی و گردشگری

- توسعه زیرساخت های گردشگری دریایی و ساحلی در استان
- ارتقای کمی و کیفی خدمات اقامتی و رفاهی استان با هدف تسهیل گردشگری سلامت
- ارتقاء زیر ساخت های گردشگری مجازی
- بهره گیری از جاذبه های معماری و بافتها و محوطه های تاریخی شهرهای استان به منظور برندسازی معماری در مناطق گرم و مرطوب
- ترویج جاذبه های فرهنگی و هنری بومی استان بوشهر
- استفاده از ظرفیت بوم گردی برای توسعه گردشگری
- توسعه و ترویج گردشگری در مناطق صنعتی
- تسهیل و حمایت از فعالیت های سازمان های مردم نهاد در بخش گردشگری
- فرهنگ سازی و ارتقاء دانش شهروندان در صنعت گردشگری
- تعامل هدفمند و سازنده ملی و بین المللی با تاکید بر حفظ ذخایر فرهنگی و تقویت هویت و تمدن خلیج فارس در استان بوشهر

- حفظ، تقویت و گسترش هویت خلیج فارس در سطح ملی، منطقه ای و بین المللی

### کشاورزی

- ایجاد و ارتقای زنجیره ی ارزش برای تمام تولیدات زیستی
- حمایت از پژوهش های به نژادی و زیست فناوری برای بهبود تولیدات
- توسعه بازار و نظام بازرگانی محصولات کشاورزی





ریاست جمهوری  
سازمان برنامه و بودجه کشور  
دفترخانه شورای عالی آمایش سرزمین

- مدیریت دانش و توانمندسازی منابع انسانی و بهره برداران و ترویج دستاوردها
- حمایت از کسب و کارهای جدید و فناورانه
- صیانت از منابع خاک
- توسعه جنگل کاری تلفیقی مشارکتی
- تثبیت و حفظ ذخایر ژنتیکی گیاهی، دام و آبزیان
- بهینه سازی الگوی کشت بر اساس تناسب اراضی
- ساماندهی نظام های بهره برداری
- بهبود مدیریت برداشت ذخایر دریایی
- توسعه آبرزی پروری دریایی
- اصلاح و نوسازی نخیلات
- توسعه و بهبود کشت های گلخانه ای و خارج از فصل
- توسعه شورورزی و کشت گیاهان کم آب بر
- توسعه کشت گیاهان دارویی
- استقرار نظام گواهی سلامت محصولات کشاورزی
- بهبود کیفی تولیدات دام و طیور
- سازگاری با پیامدهای تغییر اقلیمی

### آموزش، علم و فناوری

- تسهیل گری و شتابدهی کارآفرینی فناورانه
- گسترش زیرساخت های فناوری ارتباطات و اطلاعات
- ترویج فرهنگ علم و فناوری
- بستر سازی آموزش های مهارتی و کارآفرینی در دانشگاه ها و جامعه
- بکارگیری خلاقیت دانشگاه ها در تبدیل آموزش به فرآیند تولید دانش
- بکارگیری و گسترش شبکه های علم و فناوری در مقیاس ملی و بین المللی



ریاست جمهوری  
سازمان برنامه و بودجه کشور

دیرخانه شورای عالی آمایش سرزمین

### ۳-۳- تصویر سازمان فضایی استان در افق توسعه یافتگی

تخصص‌های اصلی مناطق برنامه‌ریزی و الگوی استقرار فعالیت‌ها در استان

ناحیه شماره ۱ (ناحیه شمالی): شامل شهرستان‌های دیلم و گناوه به مرکزیت شهر گناوه با تخصص‌های؛

- شهرستان دیلم: خدمات پشتیبان گردشگری و بازرگانی، شیلات، فناوری مرتبط با نفت و گاز، گردشگری

تجاری و دریایی و صنایع غذایی دریایی (شیلات) و صنایع نفت و گاز و انرژی.

- شهرستان گناوه: بازرگانی متمرکز و تخصصی - خدمات برتر شهری، صنایع نساجی و پوشاک، دامپروری -

شیلات، گردشگری (تجاری و دریایی) و صنایع غذایی دریایی (شیلات).

ناحیه شماره ۲ (ناحیه میانی): شامل شهرستان‌های بوشهر، تنگستان، دشتستان و دشتی به مرکزیت شهر بوشهر

با تخصص‌های؛

- شهرستان بوشهر: خدمات برتر تجاری - خدمات پشتیبان نفت و گاز - خدمات برتر مالی، بیمه، فنی -

مهندسی، مشاوره‌ای و آموزش و درمانی - شیلات، صنایع غذایی، فناوری‌های زیستی دریایی و

بیوتکنولوژی، گردشگری (تاریخی، تجاری و دریایی) و صنایع دریایی (صنایع غذایی دریایی، صنایع

کشتی‌سازی و صنایع نفت و گاز و انرژی).

- شهرستان دشتستان: خدمات لجستیک و حمل‌ونقل جاده‌ای - بازرگانی و آموزش، صنایع نساجی و پوشاک

- صنایع کشاورزی - صنایع معدنی، فعالیت‌های زراعی و باغی - دامپروری - مرغداری - زنبورداری،

فناوری‌های مرتبط با کشاورزی و گردشگری تاریخی و طبیعی.

- شهرستان تنگستان: خدمات بازرگانی و حمل‌ونقل دریایی، صنایع کشتی‌سازی و صنایع تبدیلی کشاورزی،

باغداری - مرغداری - شیلات، گردشگری تاریخی و دریایی و صنایع غذایی دریایی (شیلات).

- شهرستان دشتی: صنایع معدنی (سنگ‌های تزئینی و تولید سیمان)، فعالیت‌های زراعی، فناوری‌های مرتبط با

کشاورزی - انرژی‌های تجدیدپذیر، گردشگری (اکوتوریسم)، فعالیت‌های آبرزی پروری و صنایع غذایی

دریایی و صنایع نفت، گاز و انرژی.

ناحیه شماره ۳ (ناحیه جنوبی): شامل شهرستان‌های دیر، جم، عسلویه و کنگان به مرکزیت شهر کنگان با

تخصص‌های؛



ریاست جمهوری  
سازمان برنامه و بودجه کشور

دیرخانه شورای عالی آمایش سرزمین

- شهرستان دیر: خدمات برتر تجاری، صنایع کشاورزی، فعالیت های زراعی - شیلات و آبرزی پروری، فناوری های زیستی دریایی و بیوتکنولوژی - فناوری های مرتبط با کشاورزی، گردشگری (ژئوتوریسم و اکوتوریسم) و گردشگری جزایر و صنایع نفت، گاز انرژی و صنایع غذایی دریایی (شیلات)

- شهرستان کنگان: خدمات برتر در زمینه درمانی - حمل و نقل، خدمات آموزشی فنی و پشتیبان نفت، گاز و پتروشیمی، فناوری مرتبط با نفت و گاز، گردشگری (دریایی و تاریخی) و صنایع غذایی دریایی (شیلات) و صنایع نفت، گاز انرژی

- شهرستان جم: خدمات پشتیبان نفت و گاز، صنایع کشاورزی، باغداری - زنبورداری - مرغداری، گردشگری (توریسم) و صنایع نفت، گاز انرژی.

- شهرستان عسلویه: خدمات پشتیبان نفت و گاز، فناوری مرتبط با نفت و گاز، گردشگری صنعتی و دریایی و صنایع دریایی (صنایع غذایی دریایی و صنایع نفت، گاز انرژی).

**مناطق مستعد توسعه زیرساخت ها**

- ایجاد، توسعه و تکمیل زیرساخت های حمل و نقل (جاده ای) اعم از آزادراه بوشهر - شیراز، بزرگراه بوشهر - شیراز، برازجان - اهرم و دیلم - بهبهان، بزرگراه ساحلی (عسلویه - دیلم)، راه اصلی درجه یک در محور اهرم - فراشبند و جم به فیروزآباد؛

- توسعه زیرساخت های حمل و نقل (ریلی) اعم از محور شیراز - بوشهر - عسلویه؛

- توسعه زیرساخت های حمل و نقل (هوایی) اعم از فرودگاه های بین المللی بوشهر و عسلویه و فرودگاه گناوه؛

- توسعه زیرساخت های حمل و نقل (دریایی) اعم از بنادر دیلم، گناوه، بوشهر، بوالخیر و محمد عامری، کنگان، دیر؛

- توسعه زیرساخت های پشتیبان حمل و نقل در کلیه شهرستان های استان؛

- توسعه زیرساخت های فیبر نوری در کل پهنه استان؛

- توسعه زیرساخت ها و تاسیسات گازرسانی در کلیه شهرستان های استان؛

- توسعه زیرساخت های انتقال و توزیع انرژی برق در کلیه شهرستان های استان؛



ریاست جمهوری  
سازمان برنامه و بودجه کشور  
دیرخانه شورای عالی آمایش سرزمین

- توسعه و بهبود زیرساخت‌های شبکه آبیاری و زهکشی و احداث سد در شهرستان‌های دشتستان، تنگستان، دشتی و جم؛

- توسعه و بهبود زیرساخت‌های آبرسانی و احداث بندهای ذخیره‌ای در کلیه شهرستان‌های استان؛

- توسعه و بهبود شبکه‌های پایش کمی و کیفی منابع آب در کلیه شهرستان‌های استان؛

#### مناطق مستعد توسعه شهری و روستایی

- سکونتگاه‌های شهری در پهنه جنوبی استان با تاکید بر شهر جدید سیراف، شهر جدید پارس و شبکه شهری کنگان.

- سکونتگاه‌های شهری موجود در پهنه مرکزی استان با تاکید بر منطقه شهری بوشهر، دشتستان و تنگستان. روستاهای واقع شده در پهنه ساحلی استان.

#### مناطق مستعد توسعه فعالیت‌های کشاورزی

- هرگونه گسترش اراضی کشاورزی مشتمل بر توسعه اراضی زراعی، توسعه باغات و توسعه کشت گلخانه‌ای در اراضی شیبدار، منوط به جایگزینی با کشت سنتی دارای منابع آب مجاز و فعال (در حال بهره‌برداری) در سقف آب قابل برنامه‌ریزی ابلاغی استان برای مصارف کشاورزی می‌باشد.

- فعالیت‌های کشاورزی (زارعت) در شهرستان‌های دشتستان، تنگستان، دشتی و دیر

- فعالیت‌های کشاورزی (باغداری) در شهرستان‌های دشتستان، تنگستان، دشتی و جم

- فعالیت‌های کشاورزی (گلخانه‌ای) در شهرستان‌های دیر، دشتی، دشتستان، تنگستان

- فعالیت‌های کشاورزی (گیاهان دارویی) در شهرستان‌های دشتستان، تنگستان، دشتی، دیر و جم

- فعالیت‌های کشاورزی (دامداری اعم از دام سنگین و سبک) در شهرستان‌های دشتستان، گناوه، تنگستان، دشتی و دیر.

#### شیلات

- فعالیت‌های آبرزی پروری در شهرستان‌های دیلم، گناوه، بوشهر، تنگستان، دشتی، دیر و کنگان

- توسعه شهرک‌های شیلاتی در شهرستان‌های دیلم، گناوه، تنگستان، دشتی و دیر



ریاست جمهوری  
سازمان برنامه و بودجه کشور  
دسیرخانه شورای عالی آمایش سرزمین

مناطق مستعد توسعه فعالیت‌های صنعتی و معدنی

- صنایع دریایی (شناورهای دریایی، قطعات و لوازم یدکی آنها و کارخانه تعمیر و اسکراب کشتی) و سازه-های ساحلی و فراساحلی در شهرستان‌های دیلم، گناوه، بوشهر، تنگستان و دیر
  - صنایع میانی و پایین دستی حوزه نفت، گاز و پتروشیمی در شهرستان‌های عسلویه (بخش شرقی)، کنگان (بخش غربی)، دیر، بوشهر و دیلم
  - صنایع معدنی در شهرستان‌های دشتی، دشتستان، دیر و کنگان
  - تولید فلزات اساسی (انواع فولاد با کاربرد در صنایع نفت و گاز و پتروشیمی و صنایع دریایی) در شهرستان تنگستان، گناوه و دیلم
  - تولید انواع کودهای شیمیایی در شهرستان‌های بوشهر، دشتستان و عسلویه
  - ماشین‌آلات و تجهیزات پزشکی در شهرستان بوشهر
  - ساخت ماشین‌آلات و تجهیزات و قطعات مرتبط با نفت، گاز و پتروشیمی و انرژی اتمی در شهرستان‌های بوشهر، کنگان و عسلویه
  - ساخت ماشین‌آلات و تجهیزات و قطعات مرتبط با صنایع کشاورزی و شیلاتی در شهرستان‌های بوشهر، دشتستان، تنگستان، گناوه و دیلم
  - بهره‌برداری معدنی (عناصر نادر خاکی) در شهرستان‌های دشتی، تنگستان، دیر و جم.
  - بهره‌برداری معدنی (قیر طبیعی، دولومیت) در شهرستان دشتی، دشتستان و دیر.
  - بهره‌برداری معدنی (استخراج کانسارهای حاوی آلومین) در شهرستان دشتی.
  - صنایع فرآوری و بسته‌بندی محصولات کشاورزی (خرما، آبریان و...) در شهرستان‌های دشتستان، بوشهر، تنگستان، دشتی، دیر و جم
  - تولید خوراک آبزیان در شهرستان‌های دیلم، گناوه، بوشهر، تنگستان و دیر
- مناطق مستعد توسعه خدمات و بازرگانی
- بنادر بوشهر و عسلویه به عنوان بنادر بزرگ استان.



ریاست جمهوری  
سازمان برنامه و بودجه کشور  
دسیرخانه شورای عالی آمایش سرزمین

- بنادر گناوه، دیر و کنگان به عنوان بنادر متوسط استان.
- بنادر دیلم، ریگ، بوالخیر، محمدعامری، لاور ساحلی، نخل تقی و بندر تجاری عسلویه به عنوان بنادر کوچک.
- منطقه آزاد تجاری بوشهر.
- مناطق ویژه اقتصادی استان در شهرستان‌های دیلم، بوشهر و دیر.

**مناطق مستعد توسعه فعالیت‌های گردشگری**

- گردشگری ساحلی و دریایی در پهنه‌های ساحلی شهرستان‌های دیلم، گناوه، بوشهر، تنگستان، دیر، کنگان و عسلویه؛
- گردشگری روستایی در کلیه روستاهای شهرستان‌های استان؛
- گردشگری طبیعی، ژئوتوریسم و اکوتوریسم در شهرستان‌های بوشهر، دشتستان، تنگستان، دشتی، دیر، جم، عسلویه
- گردشگری تاریخی در شهرستان‌های بوشهر، دشتستان، تنگستان، دشتی و کنگان
- گردشگری جزیره‌ای در جزایر عباسک، خارگ، خارگو، ام‌الکرم و نخیلو
- گردشگری سلامت در شهرستان تنگستان (آبگرم اهرم و روستاهای ساحلی)
- گردشگری تجاری بازار شهرهای دیلم، گناوه، بوشهر، دلوار، عسلویه و نخل تقی
- گردشگری صنعتی در منطقه ویژه اقتصادی انرژی پارس، جزیره خارگ و نیروگاه اتمی
- گردشگری فرهنگی (آیین‌های مذهبی و محلی، موسیقی و ...) در کلیه شهرستان‌های استان
- گردشگری مایس (رویدادها، همایش‌ها، جشنواره‌ها و ...) در شهرستان‌های بوشهر و عسلویه
- مناطق نمونه گردشگری حماد (دیلم)، میرمهنا و جفیر (گناوه)، سد رئیسعلی دلواری (دشتستان)، لیان (بوشهر)، دلوار و خاییز (تنگستان)، مند (دشتی)، تپه چگاسه و گلوبردکان (جم)
- دهکده‌های گردشگری گناوه، بوشهر، تنگستان و کنگان
- صنایع دستی در شهرستان‌های گناوه (گبه شول)، دشتی (عبابافی کردوان و گلیم بافی)، دشتستان (بافته‌های حصیری آپیخس)، تنگستان (صنایع دستی دریایی)، بوشهر (گرگوربافی، صنایع دستی دریایی و زیورآلات) و عسلویه (خوس دوزی)



ریاست جمهوری  
سازمان برنامه و بودجه کشور  
دسیرخانه شورای عالی آمایش سرزمین

**الگوی استقرار و نظام سلسله مراتبی مراکز سکونتگاهی**

سلسله مراتب نظام سکونتگاه های شهری:

- سطح یک (شهرهای بزرگ) مشتمل بر شهر بوشهر.
- سطح دو (شهرهای میانی بزرگ) مشتمل بر شهرهای کنگان، برازجان و گناوه.
- سطح سه (شهرهای میانی متوسط) مشتمل بر شهرهای عسلویه، جم، دیر، خورموج و دیلم.
- سطح چهار (شهرهای کوچک) مشتمل بر شهرهای عالیشهر، دلوار، خارک، اهرم، بنک، نخل تقی، بندر ریگ، چغادک، آپخش، وحدتیه و کاکلی.
- سطح پنج (روستا-شهرها) مشتمل بر شهرهای تنگ ارم، بوشکان، سعدآباد، شبانکاره، آباد، دالکی، کلمه، شنبه، بادوله، بردستان، دوراهک، بردخون، آبدان، بندر سیراف، امام حسن، ریز، انارستان، چاه مبارک، بیدخون، بهارستان، شهر جدید سیراف.

**سلسله مراتب نظام سکونتگاه های روستایی**

- سطح یک؛ سرکره، دهرود سفلی و فاریاب (دشتستان).
- سطح دو؛ روستای خلیفه ای (دشتستان).
- سطح سه؛ روستای نظر آقا (دشتستان).
- ۵۳۲ آبادی مستقل.

**شکل بندی کلی الگوی استقرار سکونتگاهی**

**ناحیه شمالی استان بوشهر (شهرستان های گناوه و دیلم)**، در این ناحیه ساختار مورفولوژیک مراکز سکونتگاهی به صورت خطی در بین دو کانون شهری دیلم و گناوه است و سایر مراکز سکونتگاهی در امتداد و ارتباط با این ساختار مورفولوژیک خود را تعریف می نمایند.

**ناحیه میانی استان بوشهر (شهرستان های بوشهر، دشتستان و تنگستان و دشتی)** ساختار شعاعی-شبکه ای را می بایست رایج ترین گونه بندی در منطقه داراست. ساختار فعالیت های پیشنهادی در این منطقه نیز مبتنی بر ساختار محوری و کریدور است. این منطقه در افق های آتی با توجه به واقع بودن در مرکز ثقل خدماتی منطقه می تواند در شکل گیری یک منطقه هم پیوند با اقتصاد منطقه ای و بین المللی نقش های به مراتب بزرگتری را ایفا نماید.



ریاست جمهوری  
سازمان برنامه و بودجه کشور

دیرخانه شورای عالی آمایش سرزمین

ناحیه جنوبی استان بوشهر (شهرستان های جم، عسلویه، کنگان و دیر) مراکز توسعه یافته که بواسطه شبکه ای از شهرهای متوسط مقیاس و متصل به یکدیگر توسط دو راه زمینی و دریایی، آنها را به یکدیگر وصل می کند. شکل بر خط مراکز این سازمان فضایی قابلیت انتقال تجمع شهری را به مراکز واقع در کریدورهای منتهی به آن را داراست.

#### الگوی توزیع خدمات اجتماعی در سطح مناطق خدمات آموزشی

- برخورداری تمامی روستاهای بالای ۲۰ خانوار از خدمات آموزش ابتدایی
- برخورداری ۱۳۹ روستا در سطح استان از خدمات آموزش متوسطه و کار و دانش
- ۲۹ کانون روستایی جهت احداث خدمات آموزشی

#### خدمات فرهنگی

- برخورداری ۵۲ روستا در سطح استان از خدمات فرهنگی
- ۴۲ کانون روستایی جهت احداث خدمات فرهنگی

#### خدمات ورزشی

- برخورداری ۲۵ روستا در سطح استان از خدمات ورزشی
- ۵۱ کانون روستایی جهت احداث خدمات زمین ورزشی و سالن ورزشی

#### خدمات درمانی

- برخورداری تمامی روستاهای بالای ۲۰ خانوار از خدمات خانه بهداشت
- برخورداری ۶۴ روستا در سطح استان از خدمات پایگاه سلامت و مرکز جامع سلامت
- ۴۸ کانون روستایی جهت احداث خدمات جامع سلامت

#### خدمات مالی - اداری

- برخورداری تمامی روستاهای بالای ۲۰ خانوار از خدمات دهیاری
- برخورداری ۱۴۴ روستا در سطح استان از خدمات دهیاری، بانک و پست
- ۱۸ کانون روستایی جهت احداث خدمات مالی - اداری

#### خدمات برتر

- کانون های اصلی ارائه خدمات برتر، شهر بوشهر در تمامی مراکز در سطح یک و شهرهای برازجان، بندر کنگان، بندر دیر، بندر گناوه و جم در سطح ۲ قرار می گیرند.





ریاست جمهوری  
سازمان برنامه و بودجه کشور  
دسیرخانه شورای عالی آمایش سرزمین

سازمان فضایی شبکه های اصلی زیربنایی

حمل و نقل زمینی و ریلی

- احداث آزادراه بوشهر - شیراز با کارکرد ملی
- تکمیل کریدور ساحلی هرمزگان - بوشهر - خوزستان با کارکرد ملی
- توسعه و تکمیل کریدور بوشهر - اهرم - بوشکان - فرشبند - فیروزآباد با کارکرد منطقه ای
- توسعه و تکمیل کریدور طاهری - جم - فیروزآباد - شیراز با کارکرد منطقه ای
- توسعه و تکمیل بزرگراه گناوه - برازجان - اهرم - با کارکرد استانی
- توسعه و تکمیل گناوه - دیلم - گچساران با کارکرد منطقه ای
- توسعه و تکمیل گناوه - میشان با کارکرد منطقه ای
- تکمیل بزرگراه بزباز - بندو با کارکرد استانی
- تکمیل کریدور ساحلی دیر - بوشهر با کارکرد استانی
- احداث و تکمیل شبکه ریلی محور شیراز - بوشهر - عسلویه

حمل و نقل هوایی

- فرودگاه بین المللی با کارکرد فراملی در شهرستان بوشهر.
- فرودگاه بین المللی با کارکرد فراملی در شهرستان عسلویه.
- فرودگاه خارگ با کارکرد ملی.
- فرودگاه های داخلی با کارکرد منطقه ای در گناوه.

حمل و نقل دریایی

- بنادر بوشهر و عسلویه به عنوان بنادر بزرگ استان.
- بنادر گناوه، دیر و کنگان به عنوان بنادر متوسط استان.
- بنادر دیلم، ریگ، بوالخیر، محمدعامری، لاور ساحلی، نخل تقی و بندر تجاری عسلویه به عنوان بنادر کوچک.



ریاست جمهوری  
سازمان برنامه و بودجه کشور

دبیرخانه شورای عالی آمایش سرزمین

ماده ۴ - برنامه‌های اجرایی آمایش استان بوشهر به قرار زیر می باشد:

#### انرژی

- برنامه مطالعه، اکتشاف و استخراج نفت و گاز
- افزایش بهره وری در تولید، انتقال و توزیع انرژی
- برنامه توسعه انرژی های نوین و تجدید پذیر

#### صنعت و معدن

- برنامه توسعه، تکمیل و تجهیز زنجیره ها، خوشه ها، تعاونی ها و واحدهای فعال و نیمه فعال صنعتی
- برنامه توسعه، تکمیل و تجهیز زیرساختها، امکانات و تسهیلات مورد نیاز توسعه معادن
- برنامه ارتقای بهره وری صنایع (مصرف بهینه آب، حامل های انرژی و..)
- برنامه ایجاد و توسعه زنجیره ارزش صنایع پایین دستی نفت، گاز و پتروشیمی
- برنامه تدوین مطالعات و تهیه اسناد و ارائه ضوابط و بسته های تشویقی توسعه صنایع

#### اجتماعی و فرهنگی

- برنامه توسعه مشارکت، تعهد و اعتماد اجتماعی
- برنامه توسعه زیرساخت های و فعالیت های اجتماعی - فرهنگی
- برنامه توسعه و ارتقاء سطح خدمات فرهنگی - اجتماعی
- برنامه توسعه منابع انسانی و توانمندسازی اقشار آسیب پذیر

#### نظام سکونتگاهی و توزیع فضایی جمعیت

- برنامه ساماندهی کالبدی - فضایی سکونتگاه های شهری (نواحی خاص و ویژه)
- برنامه ساماندهی کالبدی - فضایی سکونتگاه ها (شهری، روستایی)
- برنامه تعادل بخشی فضایی سکونتگاه ها

#### حمل و نقل

- برنامه توسعه خدمات لجستیکی حمل و نقل
- برنامه توسعه و تجهیز حمل و نقل ریلی
- برنامه توسعه و تجهیز حمل و نقل جاده ای



ریاست جمهوری  
سازمان برنامه و بودجه کشور  
دسیرخانه شورای عالی آمایش سرزمین

- برنامه توسعه و تجهیز حمل و نقل هوایی
- برنامه توسعه و تجهیز حمل و نقل دریایی

### محیط زیست و منابع طبیعی

- برنامه آبخیزداری و حفاظت خاک
- برنامه مدیریت جامع جنگل ها و مراتع استان
- برنامه حفاظت و بهره برداری پایدار از زیست بوم های خشکی
- برنامه پایش و مدیریت آلاینده ها
- برنامه حفاظت و بهره برداری پایدار از زیست بوم های آبی
- برنامه تحقیق و توسعه در امور محیط زیست

### آب

- برنامه تأمین آب از منابع متعارف و نامتعارف
- ارتقاء بهره‌وری آب در بخش‌های مختلف
- برنامه توسعه تاسیسات آب و فاضلاب و بازچرخانی آب
- برنامه مدیریت تقاضای آب
- ساماندهی و حفاظت از بستر و حریم رودخانه‌ها
- برنامه ارائه خدمات آب شرب شهری و روستایی
- مدیریت حوضه آبریز و دشت ها

### مدیریت نهادی

- برنامه ایجاد تغییرات نهادی و اصلاح و تقویت سیاست گذاری مبتنی بر طرح آمایش سرزمین
- برنامه اصلاح و تقویت نهادی دولت

### بازرگانی

- برنامه توسعه، تجهیز و تکمیل زیرساختهای مرتبط با بازرگانی (زیربنای بازرگانی، قطب ها، کریدورها و ...)
- برنامه توسعه خدمات پشتیبان و لجستیک
- برنامه حمایت از تسهیل و توسعه تجارت داخلی و خارجی و تنظیم قوانین و مقررات مورد نیاز



ریاست جمهوری  
سازمان برنامه و بودجه کشور  
دبیرخانه شورای عالی آمایش سرزمین

**میراث فرهنگی، صنایع دستی و گردشگری**

- برنامه بهینه سازی و توسعه زیر ساخت های گردشگری
- برنامه توسعه گردشگری طبیعی
- برنامه توسعه گردشگری تاریخی - فرهنگی
- برنامه توسعه گردشگری روستایی و عشایری
- برنامه بازاریابی و تبلیغات جاذبه ها و فعالیت های گردشگری
- برنامه حمایت از تولید و صادرات صنایع دستی

**کشاورزی**

- افزایش تولید آبریان پرورشی
- بهبود بهره وری آب در عرصه کشاورزی و اصلاح الگوی کشت
- تکمیل زنجیره های ارزش و تولید محصولات کشاورزی
- توسعه کشت گلخانه ای
- توسعه کشت گیاهان دارویی
- تولید محصولات فناورانه نهاده ها با تاکید بر مزیت خاص استانی
- برنامه توسعه مکانیزاسیون کشاورزی
- ساماندهی مالکیت اراضی (کشاورزی، جنگل ها، مراتع و ...)
- مدیریت صادرات محصولات کشاورزی
- مدیریت مخاطرات محصولات کشاورزی
- برنامه ارتقاء تولید محصولات اساسی و استراتژیک
- برنامه توسعه پرورش زنبورداری
- برنامه بازسازی و تکثیر آبریان
- بهینه سازی بهره برداری تولید و فرآوری آبریان
- برنامه تولید محصولات ارگانیک و سالم



ریاست جمهوری  
سازمان برنامه و بودجه کشور

دبیرخانه شورای عالی آمایش سرزمین

### آموزش، علم و فناوری

- برنامه ایجاد، توسعه و تجهیز زیرساخت های پارک علم و فناوری، ایستگاه های تحقیقاتی و مراکز رشد
- برنامه توسعه و گسترش تجارت مدرن و الکترونیک و فراهم سازی زیرساخت ها و تسهیلات مرتبط
- برنامه ساماندهی مراکز و موسسات آموزش عالی
- برنامه توسعه و ساماندهی زیرساخت های آموزش و پرورش
- برنامه انطباق فعالیت های دانش بنیان با مزیت سنجی منطقه ای

### دفاعی، امنیتی و پدافند غیر عامل

- برنامه ایجاد، توسعه، تکمیل و تجهیز زیرساخت ها، امکانات و تسهیلات مرتبط با مدیریت بحران
- برنامه هدایت، راهبری، پایش و شناسایی تهدیدات و مصون سازی و کاهش آسیب پذیری مردم، زیرساخت ها و کانون های جمعیت و فعالیت و استمرار خدمات ضروری (از طریق رعایت اصول، الزامات و ملاحظات دفاعی، امنیتی و پدافند غیر عامل)
- برنامه جامع پدافند غیر عامل و مدیریت بحران
- برنامه توسعه زیرساخت های لازم مدیریت بحران (متناسب با نقش استان در پشتیبانی از استان های مجاور در مواقع بحران)
- برنامه خروج تدریجی مراکز خطرزای غیرشهری از نقاط مسکونی
- برنامه اشراف، صیانت، مقابله، تحلیل و بررسی، معماری و مهندسی و هم افزایی اطلاعاتی و امنیتی در مسائل و اهداف راهبردی وزارت اطلاعات در محیط امنیت ملی

**ماده ۵-** تمامی دستگاه های اجرایی ملی و استانی مکلف به رعایت مفاد این سند می باشند.

**ماده ۶-** کلیه فعالیت های تعریف شده در بخش های مختلف این سند باید به گونه ای باشد که مجموع نیازها و مصارف آبی آن ها محدود به سقف آب قابل برنامه ریزی استان در چارچوب پانزدهمین مصوبه ی شورای عالی آب در حوضه های آبریز درجه ۲ - که توسط وزارت نیرو ابلاغ می گردد- باشد. وزارت نیرو مکلف است آب قابل برنامه ریزی به هنگام شده را در دوره های زمانی ۵ ساله بازنگری و به تفکیک بخش های مختلف مصرف و حوضه های آبریز درجه ۲، به استان ها ابلاغ نماید.



ریاست جمهوری  
سازمان برنامه و بودجه کشور  
دبیرخانه شورای عالی آمایش سرزمین

**ماده ۷-** سازمان مدیریت و برنامه ریزی استان موظف است، گزارش عملکرد سالانه تحقق این سند را در پایان هر سال به دبیرخانه ارسال نموده و دبیرخانه نیز گزارشی از میزان تحقق پذیری اسناد آمایش همه استان‌ها را به شورای عالی ارائه می‌دهد.

**ماده ۸-** سازمان مدیریت و برنامه‌ریزی استان موظف است تمهیدات لازم به منظور تحقق پذیری سند و هم‌چنین مطالعات آمایش استان در سطح استان را فراهم آورد.

**ماده ۹-** سازمان مدیریت و برنامه‌ریزی استان موظف است به منظور تحقق عملیاتی سند؛ پیوند بین این سند با مطالعات آتی در سطح استان و برنامه‌های بلندمدت، میان مدت و کوتاه مدت از جمله بودجه سنواتی در استان را با تعامل و همکاری سازمان برنامه و بودجه کشور برقرار نماید.

**ماده ۱۰-** سازمان مدیریت و برنامه‌ریزی استان موظف است حداکثر ظرف مدت یکسال، سند آمایش استان را بر اساس سند ملی آمایش سرزمین بازنگری، بروزرسانی و اسناد مربوطه را به دبیرخانه ارسال نماید.

شورای عالی آمایش سرزمین




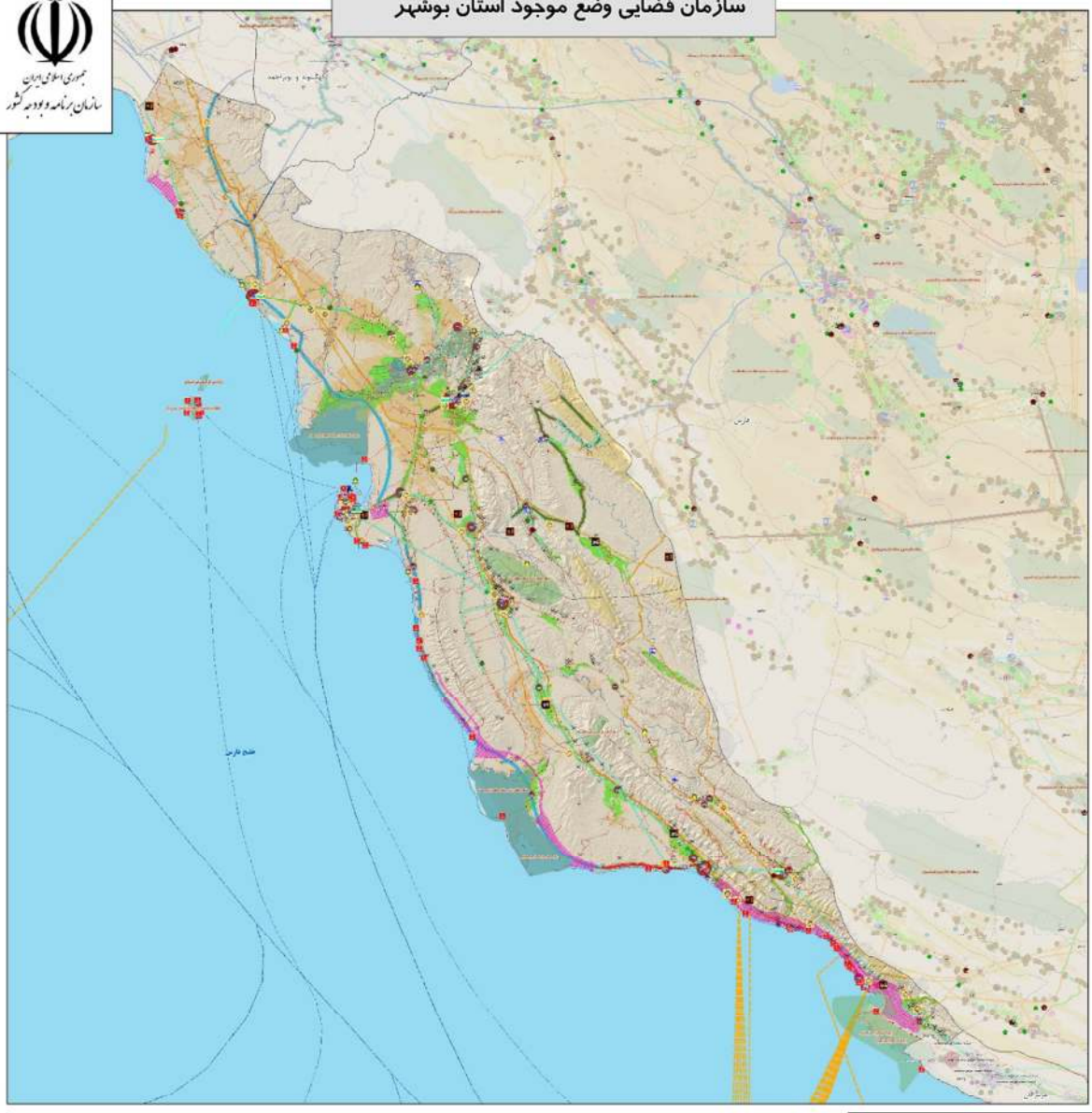
ریاست جمهوری  
سازمان برنامه و بودجه کشور  
دفترخانه شورای عالی آمایش سرزمین

---

## پیوست

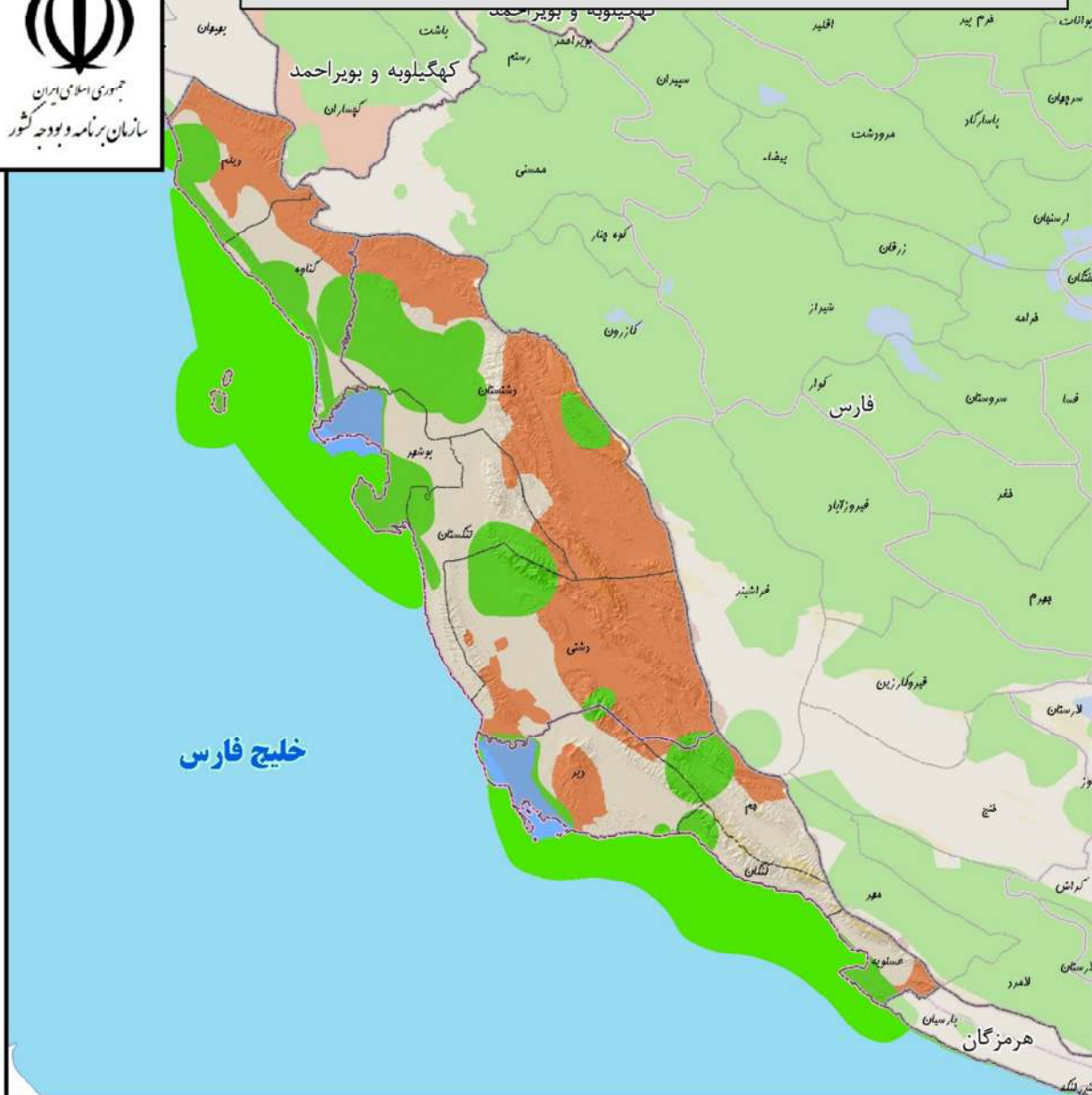


### سازمان فضایی وضع موجود موجود استان بوشهر





## قلمروهای مناسب و نامناسب گردشگری استان بوشهر



### راهنما

#### قلمروهای مناسب گردشگری

قلمروهای مناسب گردشگری

قلمروهای نامناسب

#### مرزها

مرز استان

شهرستان

نواحی برنامه ریزی

تالاب و مرداب

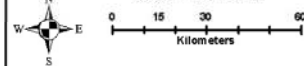
دریا



دفترخانه شورای عالی آمایش سرزمین  
امور برنامه ریزی نظارت و آمایش سرزمین  
سازمان مدیریت و برنامه ریزی استان بوشهر

مطالعات آمایش استان بوشهر تاریخ: ۱۳۹۹

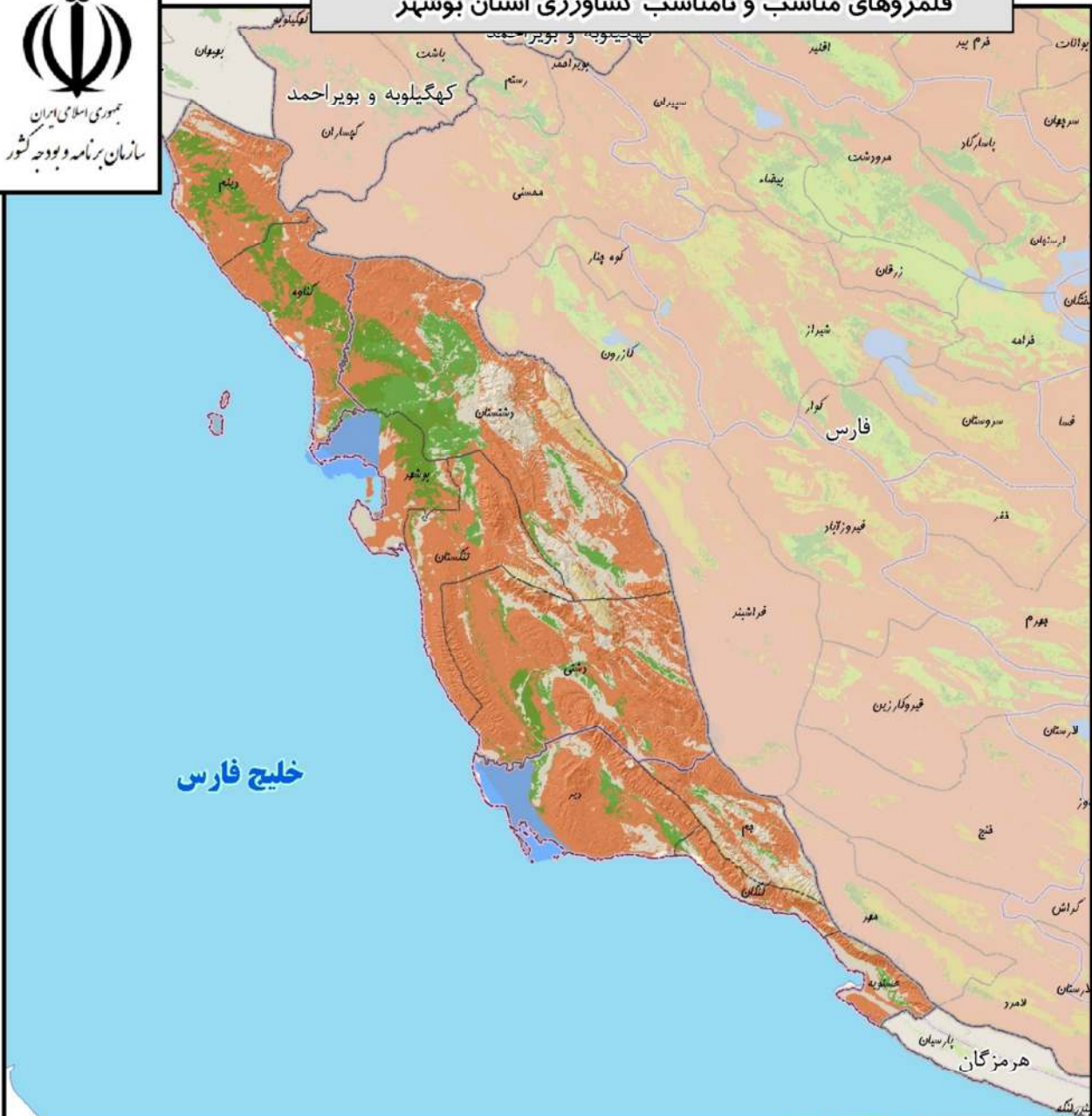
Scale = 1:2,000,000





جمهوری اسلامی ایران  
سازمان برنامه و بودجه کشور

## قلمروهای مناسب و نامناسب کشاورزی استان بوشهر



راهنما

### قلمروهای مناسب کشاورزی

- اولویت ۱
- اولویت ۲
- اولویت ۳
- قلمروهای نامناسب کشاورزی

مرزها

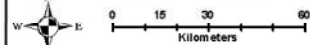
- مرز استان
- شهرستان
- نواحی برنامه ریزی
- تالاب و مرداب
- دریا



دیرخانه شهرداری عالی آملین سدر زمین  
امور برنامه ریزی نظارت و آمایش سرزمین  
سازمان مدیریت و برنامه ریزی استان بوشهر

مطالعات آمایش استان بوشهر تاریخ: ۱۳۹۹

Scale = 1:2,000,000

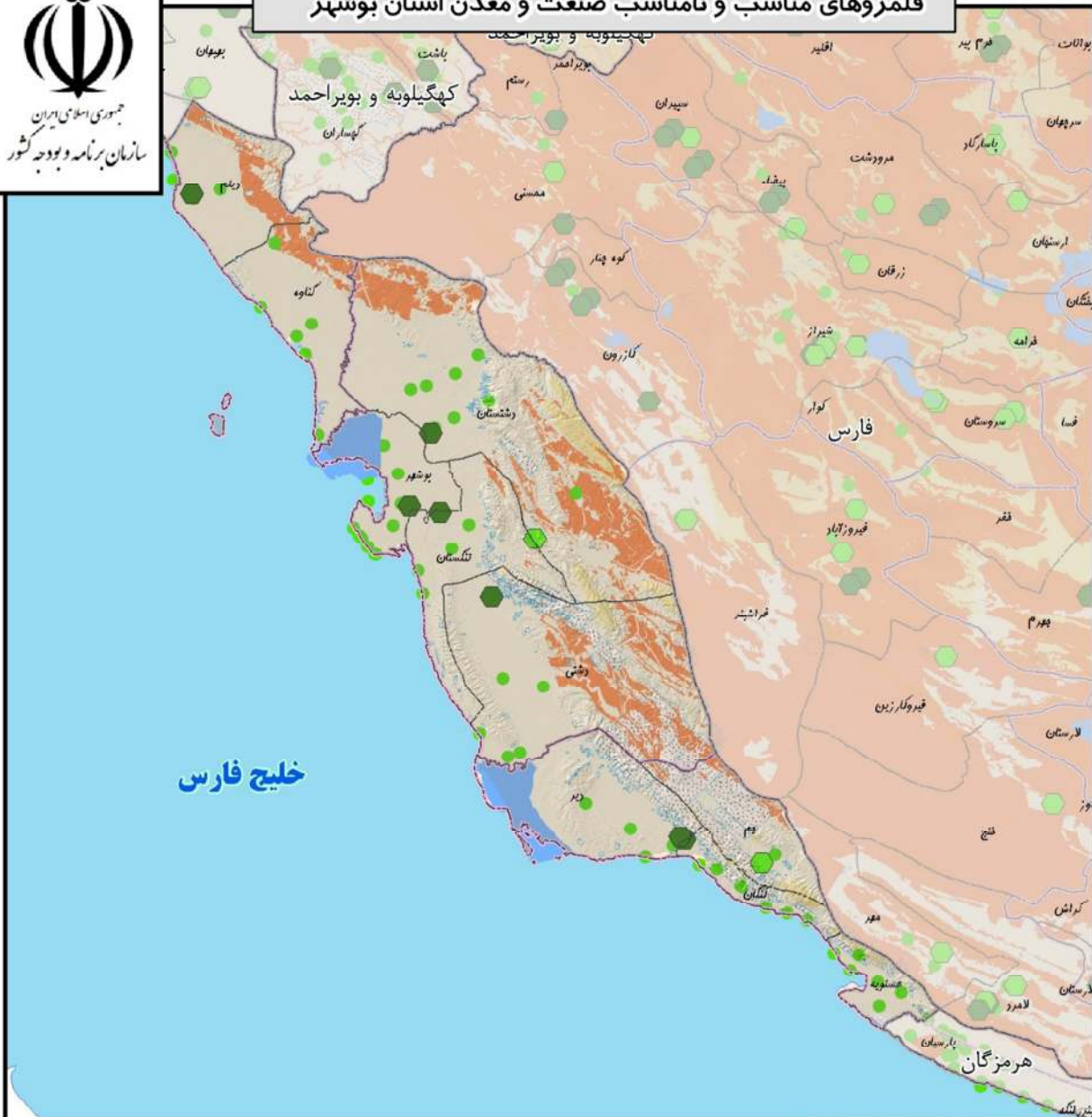






جمهوری اسلامی ایران  
سازمان برنامه و بودجه کشور

### قلمروهای مناسب و نامناسب صنعت و معدن استان بوشهر



#### راهنما

#### قلمروهای مناسب صنعت

- نواحی صنعتی
- شهرک های صنعتی
- مراکز صنعتی
- قلمروهای نامناسب صنعت
- پهنه های معدنی

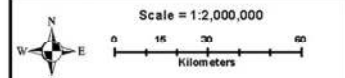
#### مرزها

- مرز استان
- شهرستان
- نواحی برنامه ریزی
- تالاب و مرداب
- دریا



دیرخنده نوبرایهالی آماپن سدرزمین  
امور برنامه ریزی، نظارت و آماپن سدرزمین  
سازمان مدیریت و برنامه ریزی استان بوشهر

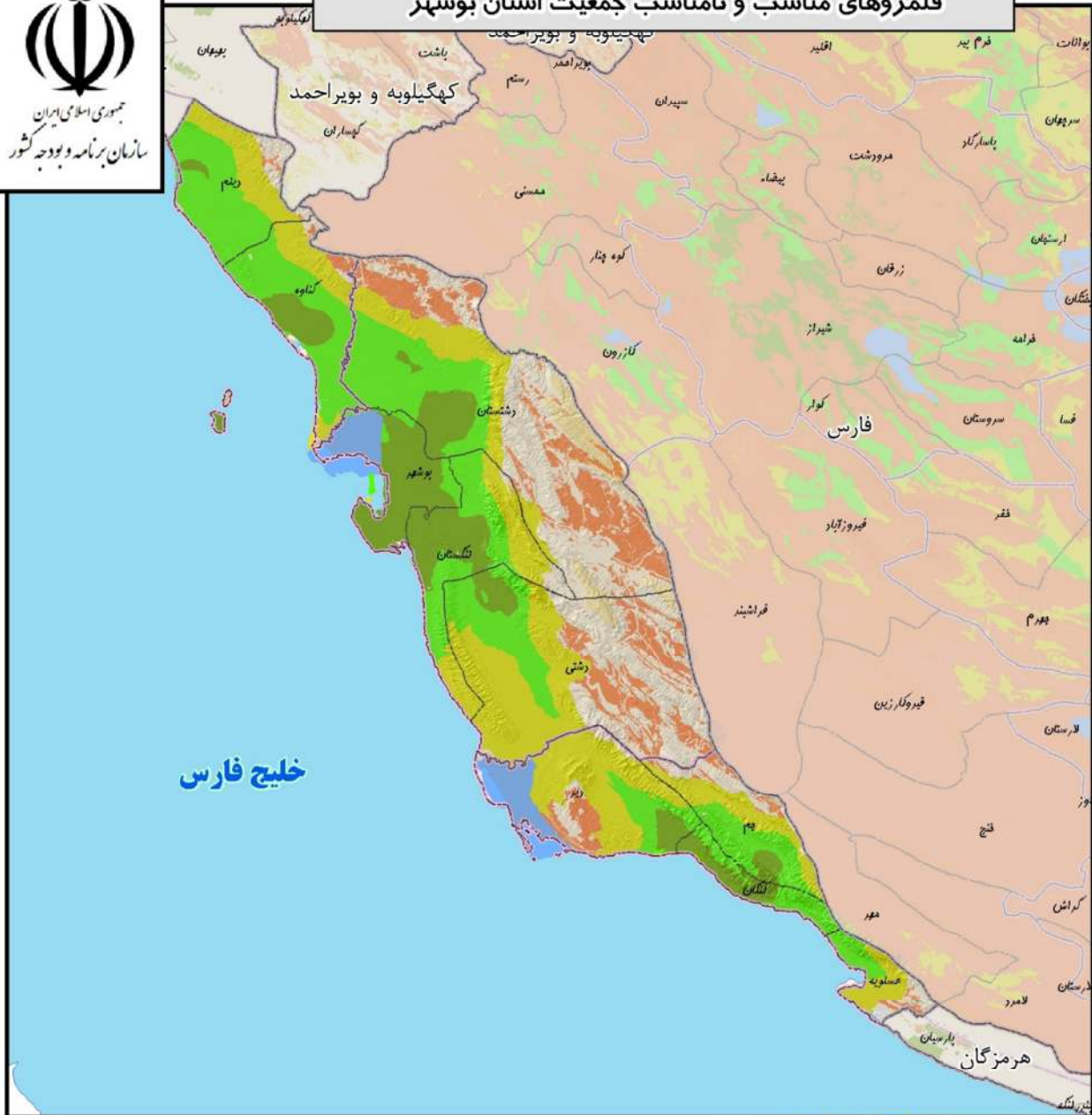
مطالعات آماپن استان بوشهر  
تاریخ: ۱۳۹۹





جمهوری اسلامی ایران  
سازمان برنامه و بودجه کشور

### قلمروهای مناسب و نامناسب جمعیت استان بوشهر



راهنما  
پهنه های دارای قابلیت بارگذاری جمعیت

- اولویت ۱
- اولویت ۲
- اولویت ۳
- قلمروهای نامناسب
- مرزها
- مرز استان
- شهرستان
- نواحی برنامه ریزی
- تالاب و مرداب
- دریا

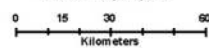


دفترخانه شوراهای آمایش سرزمین  
امور برنامه ریزی نظارت و آمایش سرزمین  
سازمان مدیریت و برنامه ریزی استان بوشهر

تاریخ: ۱۳۹۹

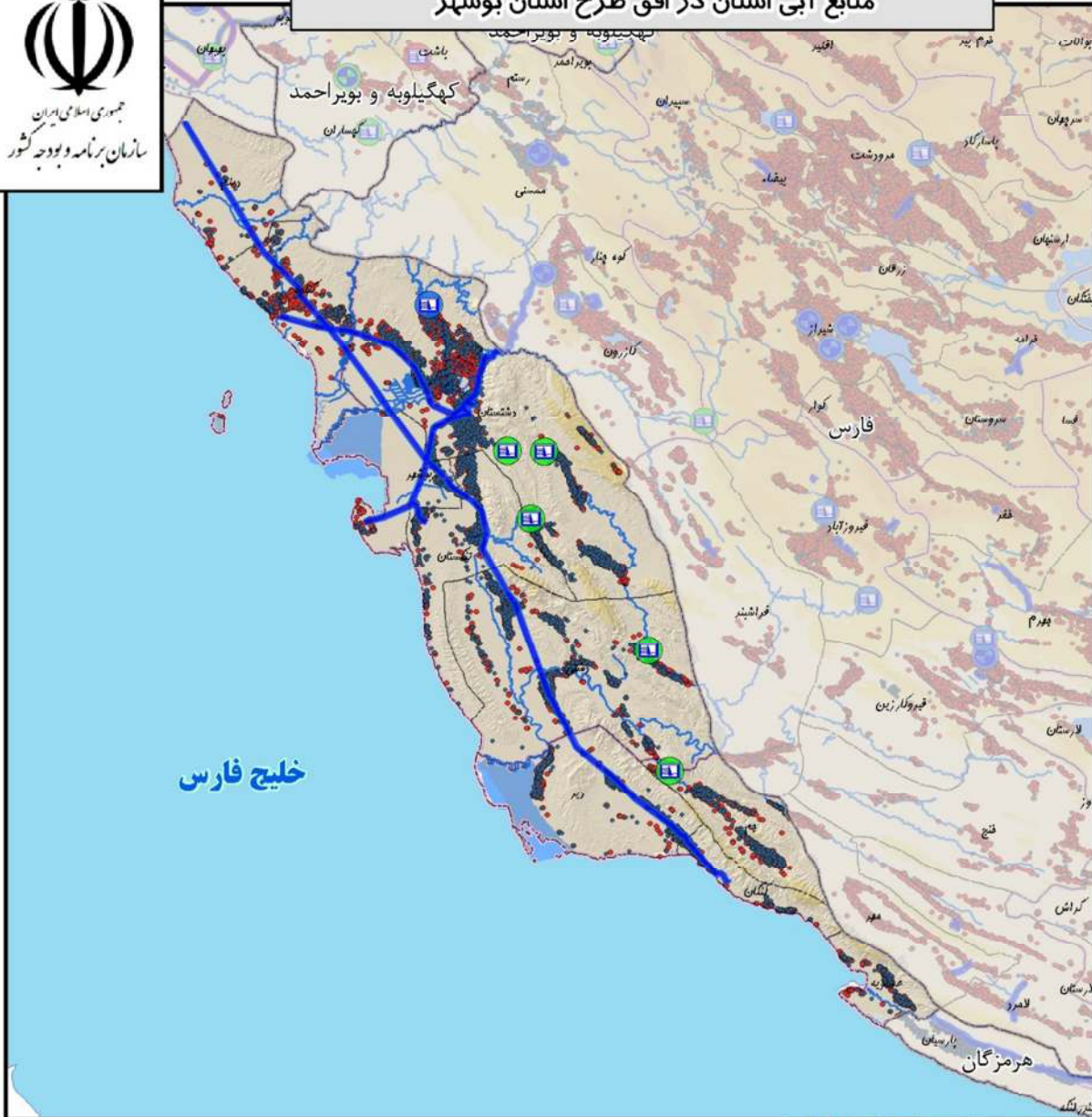


Scale = 1:2,000,000



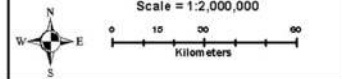


## منابع آبی استان در افق طرح استان بوشهر



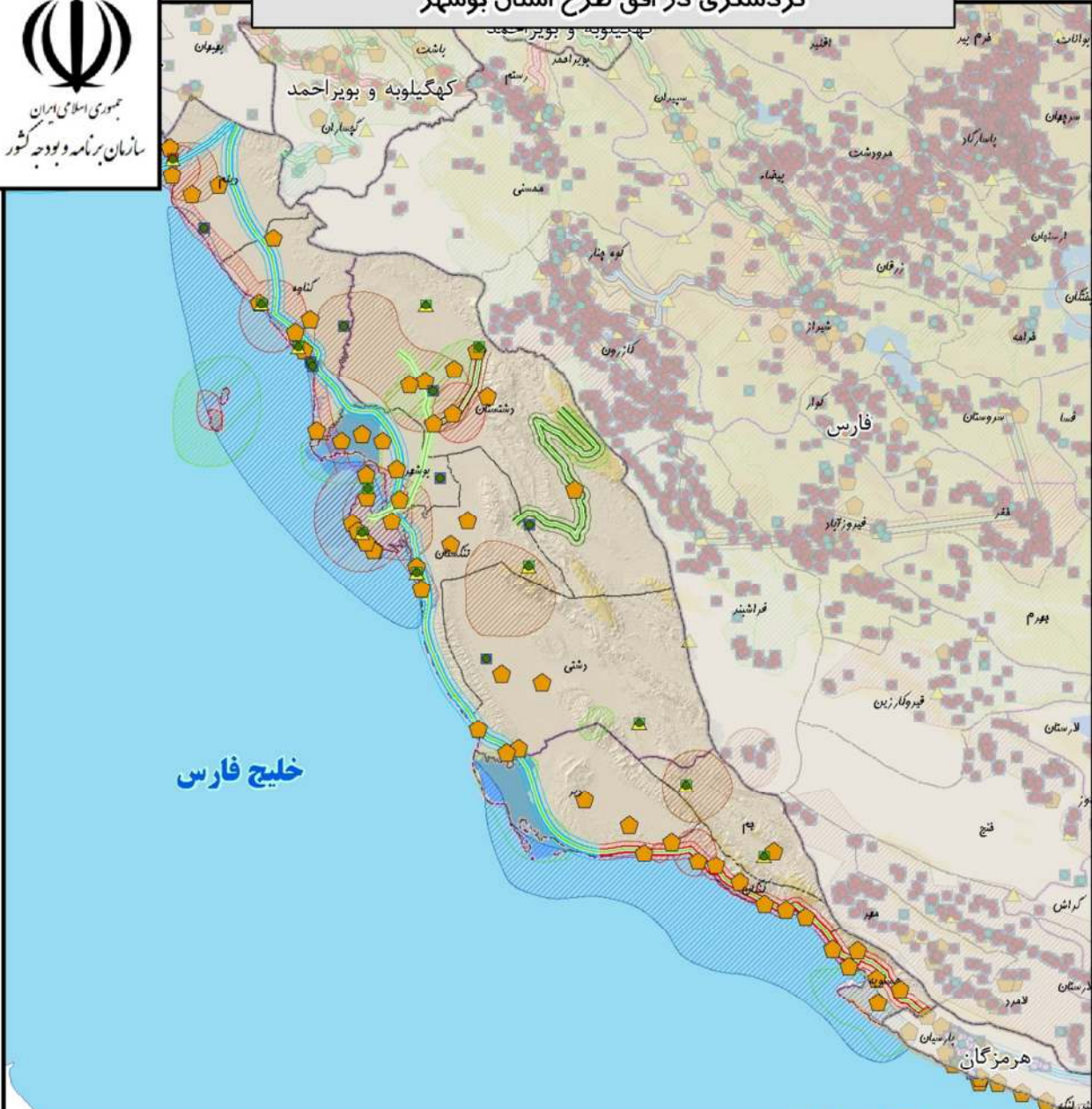
دبیرخانه شوراهای آمایش سدرزمین  
امور برنامه ریزی، نظارت و آمایش سدرزمین  
سازمان مدیریت و برنامه ریزی استان بوشهر

مطالعات آمایش استان بوشهر  
تاریخ: ۱۳۹۹



- |  |  |
|--|--|
| <p>رانشنا</p> <p>سد [Symbol]</p> <p>تصفیه خانه آب [Symbol]</p> <p>وضعیت نقاط</p> <p>افق [Symbol]</p> <p>توسعه وضع موجود [Symbol]</p> <p>موجود [Symbol]</p> <p>خطوط انتقال آب در افق [Symbol]</p> <p>خطوط انتقال آب در افق [Symbol]</p> <p>وضعیت خطوط</p> <p>افق [Symbol]</p> <p>توسعه وضع موجود [Symbol]</p> | <p>چاه آب [Symbol]</p> <p>غیر مجاز [Symbol]</p> <p>مجاز [Symbol]</p> <p>رودخانه [Symbol]</p> <p>دانهی [Symbol]</p> <p>مرزها</p> <p>مرز استان [Symbol]</p> <p>شهرستان [Symbol]</p> <p>نواحی برنامه ریزی [Symbol]</p> <p>تالاب و مرداب [Symbol]</p> <p>دریا [Symbol]</p> |
|--|--|

# گردشگری در افق طرح استان بوشهر



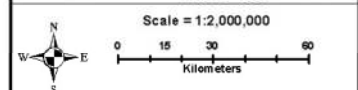
## راهنما

نقاط گردشگری		وضعیت نقاط		مناطق نمونه گردشگری نوع محور	
● اقتصادی	● بوم گردی یا طبیعی	▲ مناطق نمونه گردشگری نوع محور	■ افق	■ اقتصادی	■ بوم گردی یا طبیعی
● تاریخی	● ساحلی	■ توسعه وضع موجود	■ موجود	■ تاریخی	■ ساحلی
● سلامت	● فرهنگی	■ صنایع دستی	■ محورهای گردشگری	■ مذهبی	■ کشاورزی
● متمرکز	● مذهبی	■ افق	■ توسعه وضع موجود	■ پهنه گردشگری	■ اقتصادی
● ورزشی	● کشاورزی	■ موجود	■ موجود	■ بوم گردی یا طبیعی	■ بوم گردی یا طبیعی
				■ مرزها	
				■ مرز استان	
				■ شهرستان	
				■ نواحی برنامه ریزی	
				■ تالاب و مرداب	
				■ دریا	



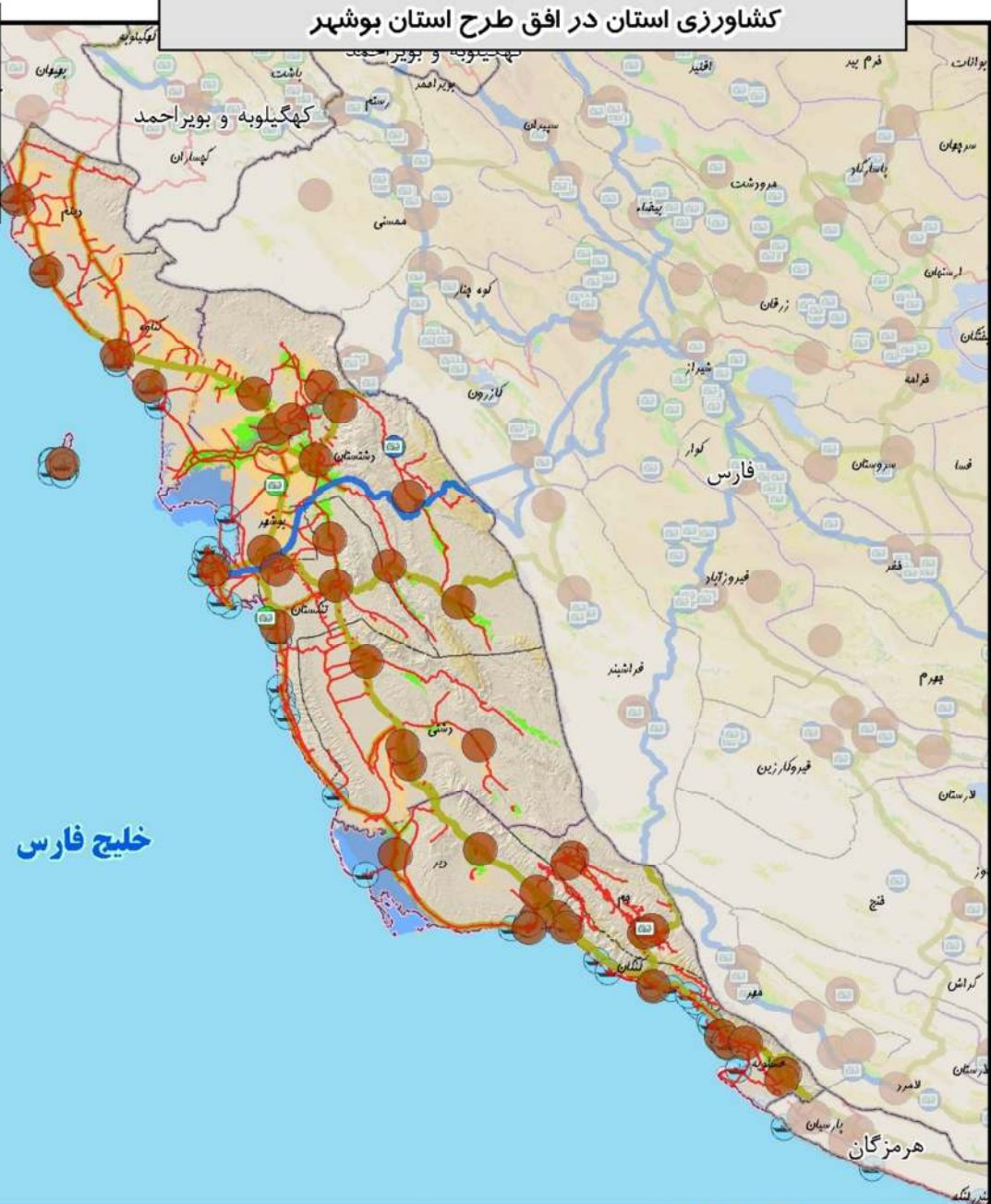
دفترخانه شورای عالی آمایش سرزمین  
امور برنامه ریزی نظارت و آمایش سرزمین  
سازمان مدیریت و برنامه ریزی استان بوشهر

مطالعات آمایش استان بوشهر  
تاریخ: ۱۳۹۹





# کشاورزی استان در افق طرح استان بوشهر



- |   |  |  |  |
|---|--|--|--|
| <p>تالاب و مرداب<br/>دریا</p>                       | <p>زراعت و باغ<br/>زراعت آبی<br/>زراعت آیش<br/>زراعت دیم</p> | <p>شهر کارکردی خوشه<br/>خوشه های کشاورزی<br/>خوشه های کشاورزی<br/>مرکز رشد و کارآفرینی</p> | <p>راهنما<br/>وضعیت خوشه ها<br/>پهنه های کشاورزی</p> |
| <p>نوع راه<br/>آزادراه<br/>بزرگراه<br/>راه اصلی</p> | <p>مرزها<br/>مرز استان<br/>شهرستان<br/>نواحی برنامه ریزی</p> | <p>افق<br/>توسعه وضع موجود<br/>موجود<br/>بندر صیادی</p>                                    | <p>باغداری</p>                                       |

دیرخانه شوراب عالی آماپش سسرزمین  
امور برنامه ریزی، نظارت و آمایش سسرزمین  
سازمان مدیریت و برنامه ریزی استان بوشهر

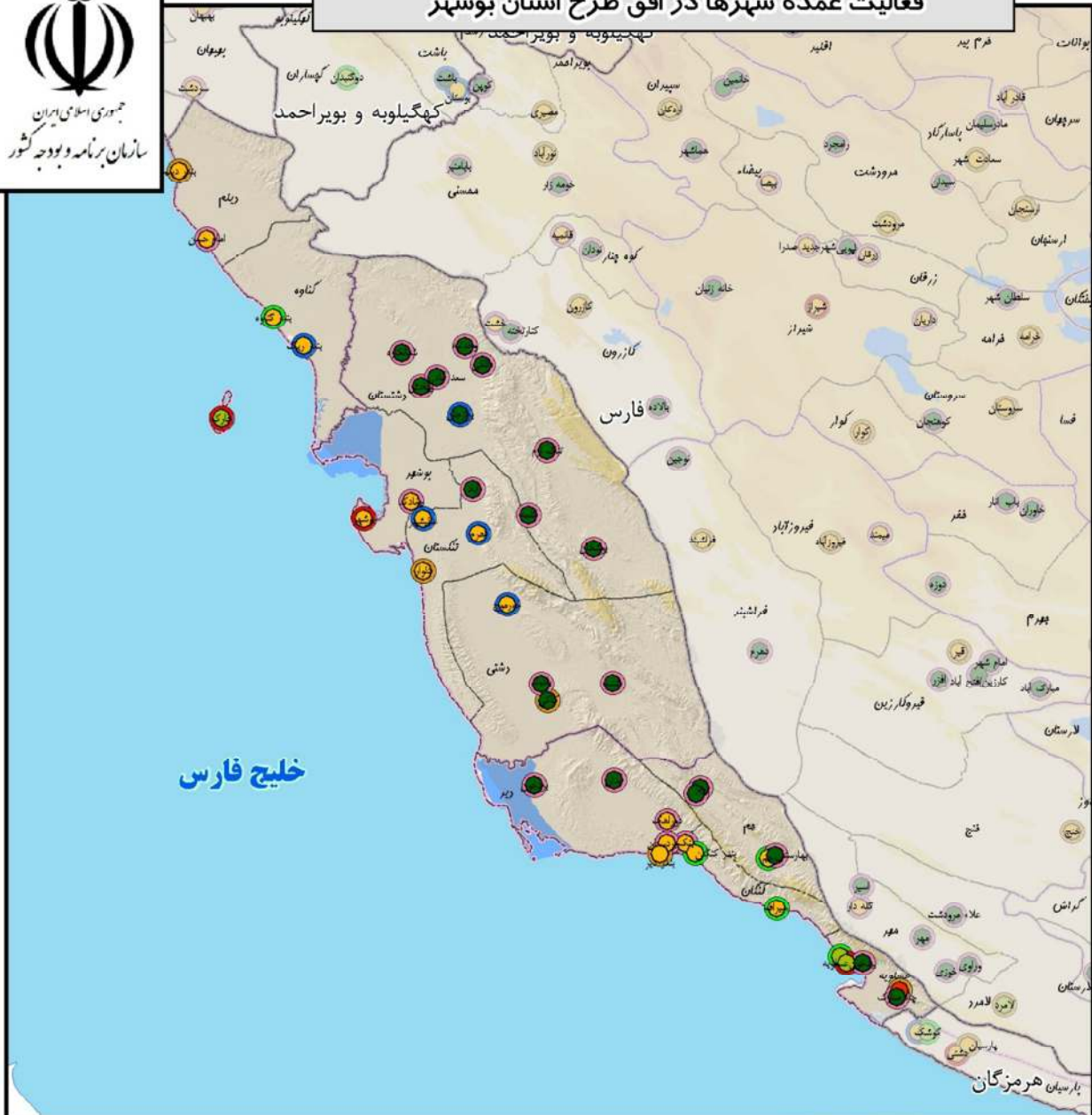
مطالعات آماپش استان بوشهر  
تاریخ: ۱۳۹۹

Scale = 1:2,000,000  
0 15 30 60  
Kilometers



جمهوری اسلامی ایران  
سازمان برنامه و بودجه کشور

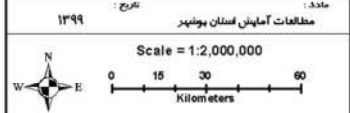
## فعالیت عمده شهرها در افق طرح استان بوشهر



- |                     |                       |
|---------------------|-----------------------|
| ● منطقه ای          | ● شهر                 |
| ● شهرستانی          | ● فعالیت غالب         |
| ● مرزها             | ● فعالیت غالب خدمات   |
| ● مرز استان         | ● فعالیت غالب صنعتی   |
| ● شهرستان           | ● فعالیت غالب کشاورزی |
| ● نواحی برنامه ریزی | ● فعالیت غالب گردشگری |
| ● تالاب و مرداب     | ● شهر                 |
| ● دریا              | ● کارکرد              |
|                     | ● استانی              |
|                     | ● فرآ ملی             |
|                     | ● ملی                 |

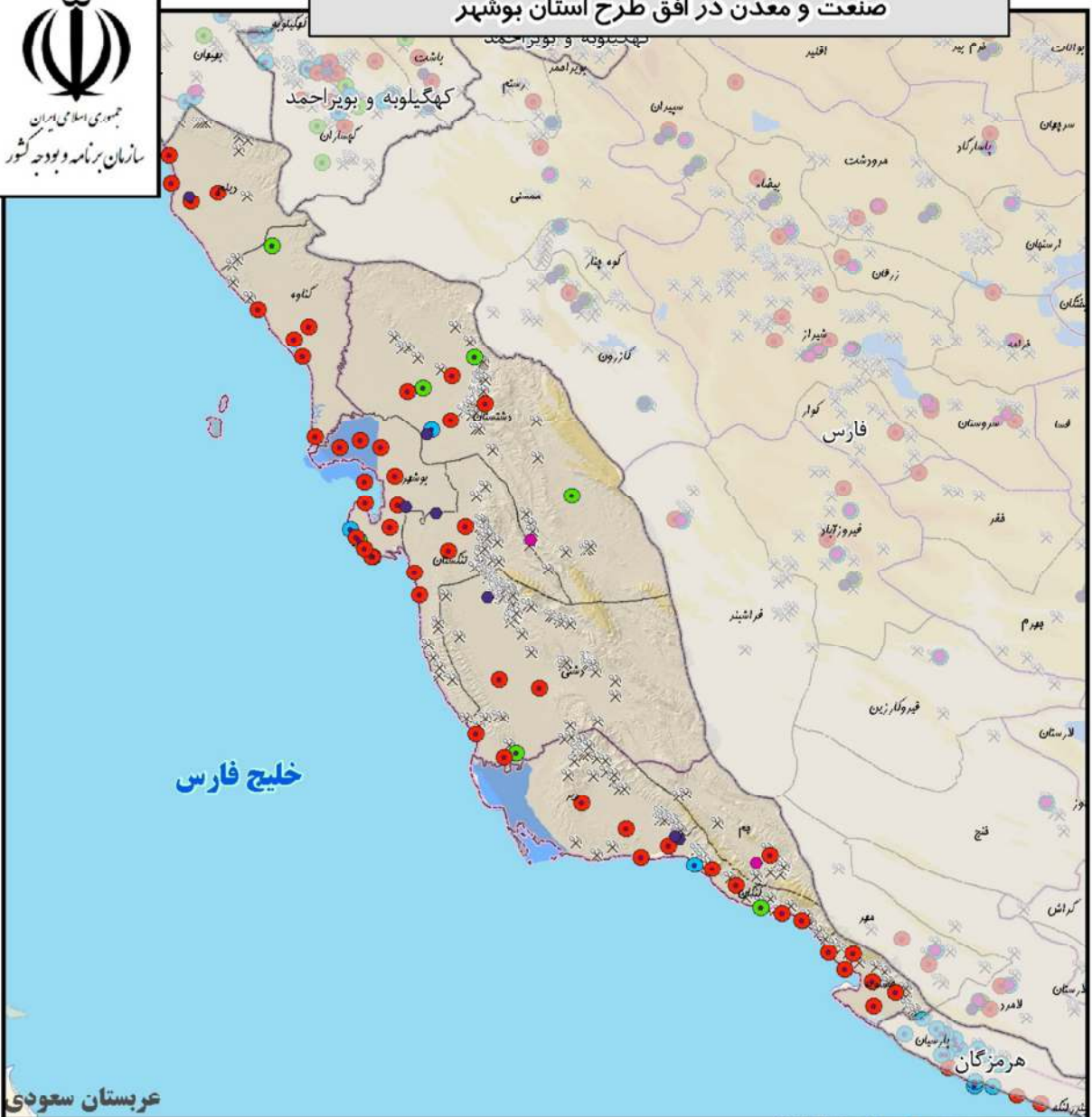


دیرخانه سورایمی آمایش سرزمین  
امور برنامه ریزی نظارت و آسایش سرزمین  
سازمان مدیریت و برنامه ریزی استان بوشهر





## صنعت و معدن در افق طرح استان بوشهر



- راهنما**
- مرزها**
- مرز استان
  - شهرستان
  - نواحی برنامه ریزی
  - تالاب و مرداب
  - دریا
- نواحی صنعتی**
- نوع**
- شهرک صنعتی
  - ناحیه صنعتی
  - مراکز صنعتی
  - معدن
- وضعیت**
- افق
  - توسعه وضع موجود
  - موجود

دیدارخانه شورای عالی آمایش سرزمین  
انور برنامه ریزی نظارت و آمایش سرزمین  
سازمان مدیریت و برنامه ریزی استان بوشهر

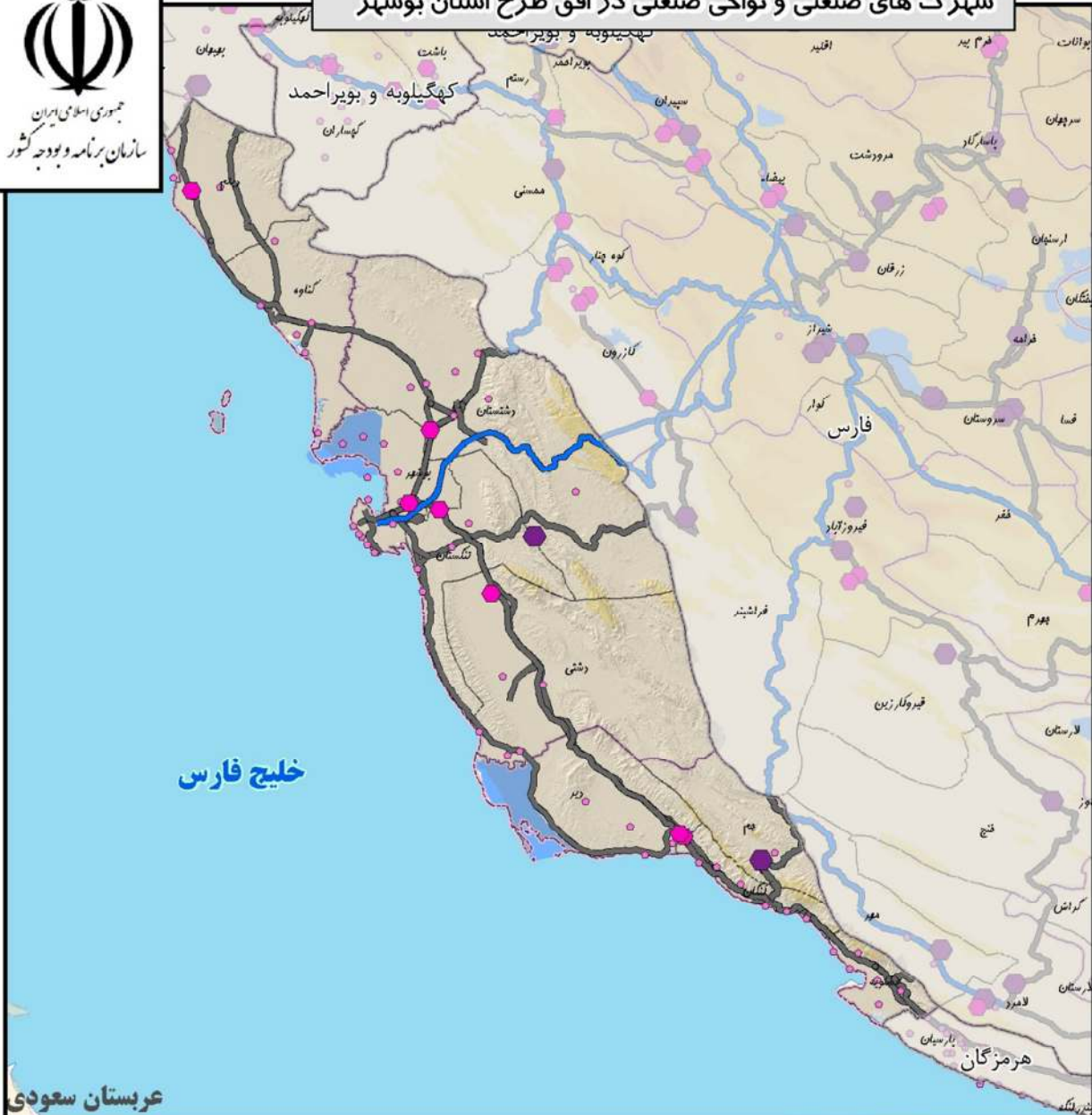
محل: مطالعات آمایش استان بوشهر  
تاریخ: ۱۳۹۹

Scale = 1:2,000,000  
Kilometers



جمهوری اسلامی ایران  
سازمان برنامه و بودجه کشور

### شهرک های صنعتی و نواحی صنعتی در افق طرح استان بوشهر



- راهنما**
- شهرک صنعتی (Industrial Park) - Purple hexagon
  - ناحیه صنعتی (Industrial Zone) - Pink hexagon
  - مراکز صنعتی (Industrial Centers) - Small pink circle
- جاده**
- آزادراه (Expressway) - Blue line
  - بزرگراه (Main Road) - Grey line
- مرزها**
- مرز استان (Province Border) - Dashed grey line
  - شهرستان (County Border) - Dashed pink line
  - نواحی برنامه ریزی (Planning Zones) - Dashed pink line
  - تالاب و مرداب (Wetlands and Marshes) - Blue wavy line
  - دریا (Sea) - Light blue area



دیرخانه شوراهای آمایش سرزمین  
امور برنامه ریزی، نظارت و آسایش سرزمین  
سازمان مدیریت و برنامه ریزی استان بوشهر

مصاد: مطالعات آمایش استان بوشهر  
تاریخ: ۱۳۹۹

Scale = 1:2,000,000

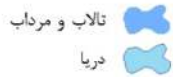
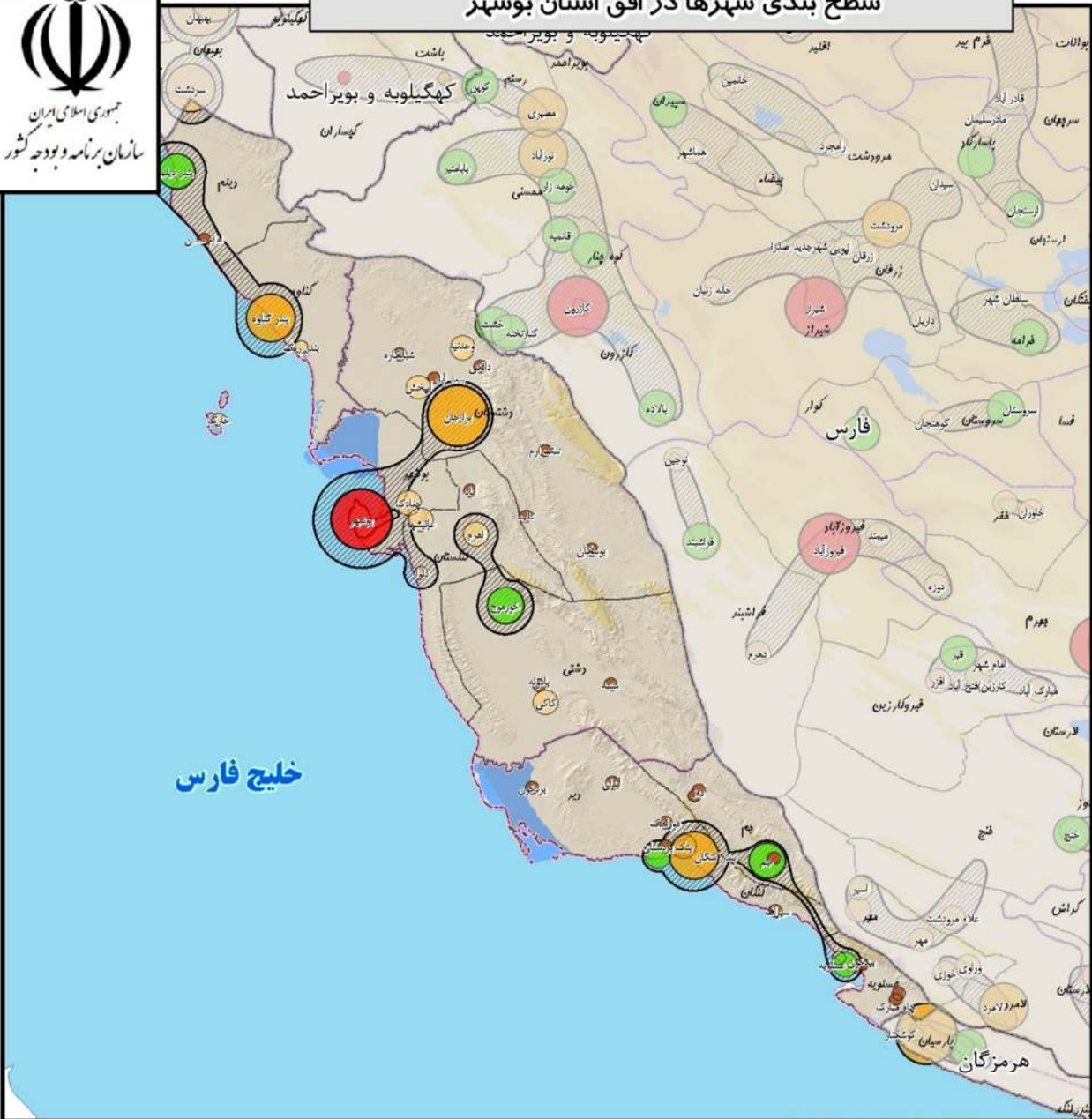
0 15 30 60  
Kilometers





جمهوری اسلامی ایران  
سازمان برنامه و بودجه کشور

### سطح بندی شهرها در افق استان بوشهر



سطح خدمات رسانی شهر

- سطح ۱
- سطح ۲
- سطح ۳
- سطح ۴
- سطح ۵
- ⊞ شهرهای همکار
- ⊞ مرزها
- ⊞ مرز استان
- ⊞ شهرستان
- ⊞ نواحی برنامه ریزی

راهنما

مراکز شهری

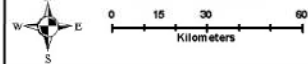
- سطح جمعیتی شهر
- سطح ۵
- سطح ۴
- سطح ۳
- سطح ۲
- سطح ۱



دیدگاه شهرداری، آمایش سرزمین  
امور برنامه ریزی نظارت و آمایش سرزمین  
سازمان مدیریت و برنامه ریزی استان بوشهر

مطالعات آمایش استان بوشهر  
تاریخ: ۱۳۹۹

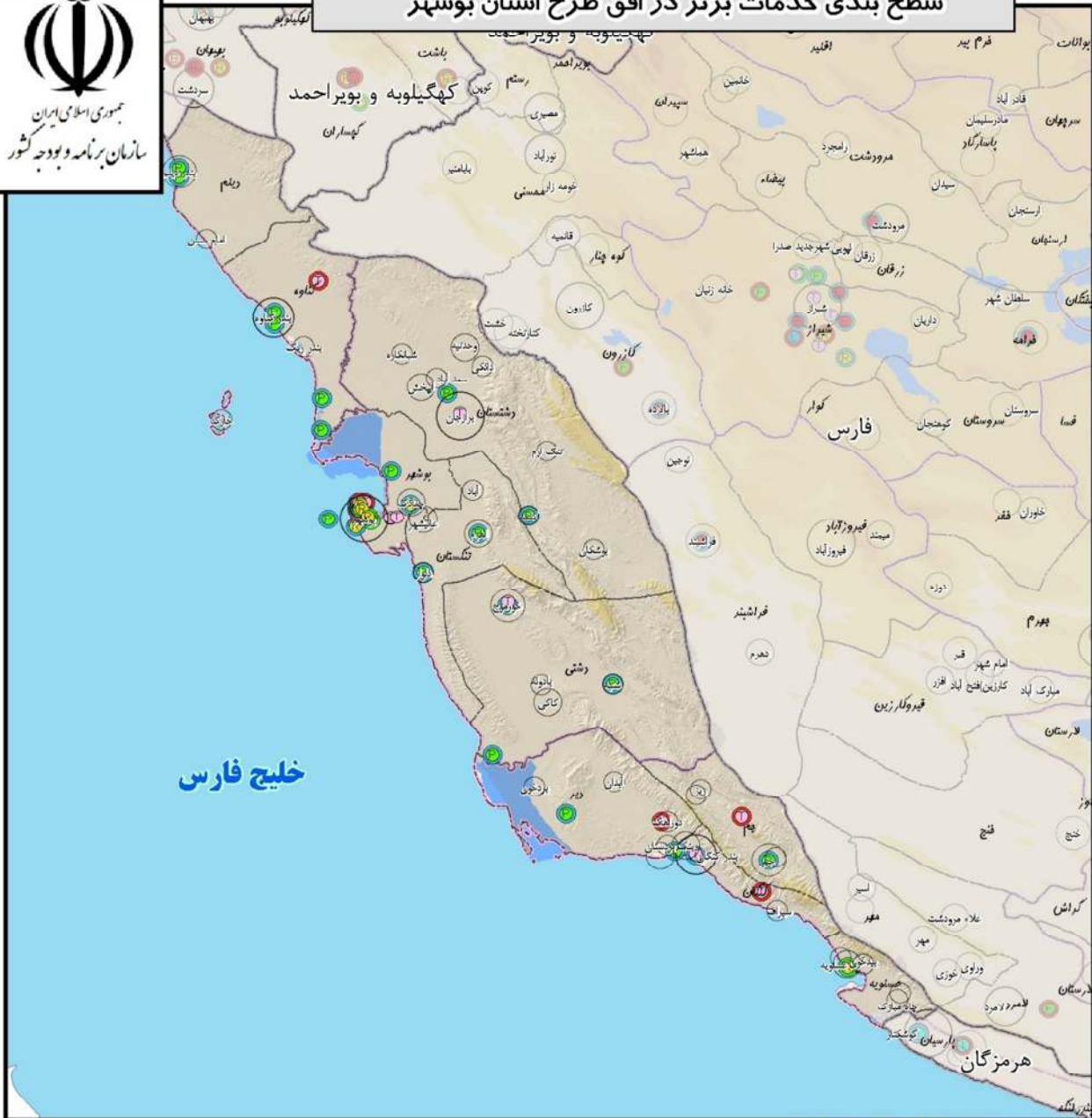
Scale = 1:2,000,000





جمهوری اسلامی ایران  
سازمان برنامه و بودجه کشور

## سطح بندی خدمات برتر در افق طرح استان بوشهر

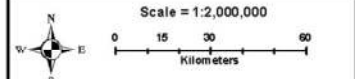


<b>مرزها</b>	خدمات فنی و مهندسی	●	<b>راهنا</b>	
مرز استان	مالی و بازاریابی	●	<b>سطح جمعیتی شهر</b>	○
شهرستان	مراکز تحقیق و توسعه	●	سطح ۵	○
نواحی برنامه ریزی	مشاوره حقوقی	●	سطح ۴	○
تالاب و مرداب	مراکز رشد و فناوری	●	سطح ۳	○
دریا	پارک های علم و فن آوری	●	سطح ۲	○
	<b>خدمات برتر</b>		سطح ۱	○
	<b>وضعیت</b>		<b>خدمات برتر</b>	
	افق	●	مركز رشد و كارآفرینی	●
	توسعه وضع موجود	●	بیمه	●
	موجود	●	حرفه ای و كسب و كار	●



دفترخانه شورای عالی آمایش سرزمین  
امور برنامه ریزی نظارت و آمایش سرزمین  
سازمان مدیریت و برنامه ریزی استان بوشهر

مطالعات آمایش استان بوشهر تاریخ: ۱۳۹۹

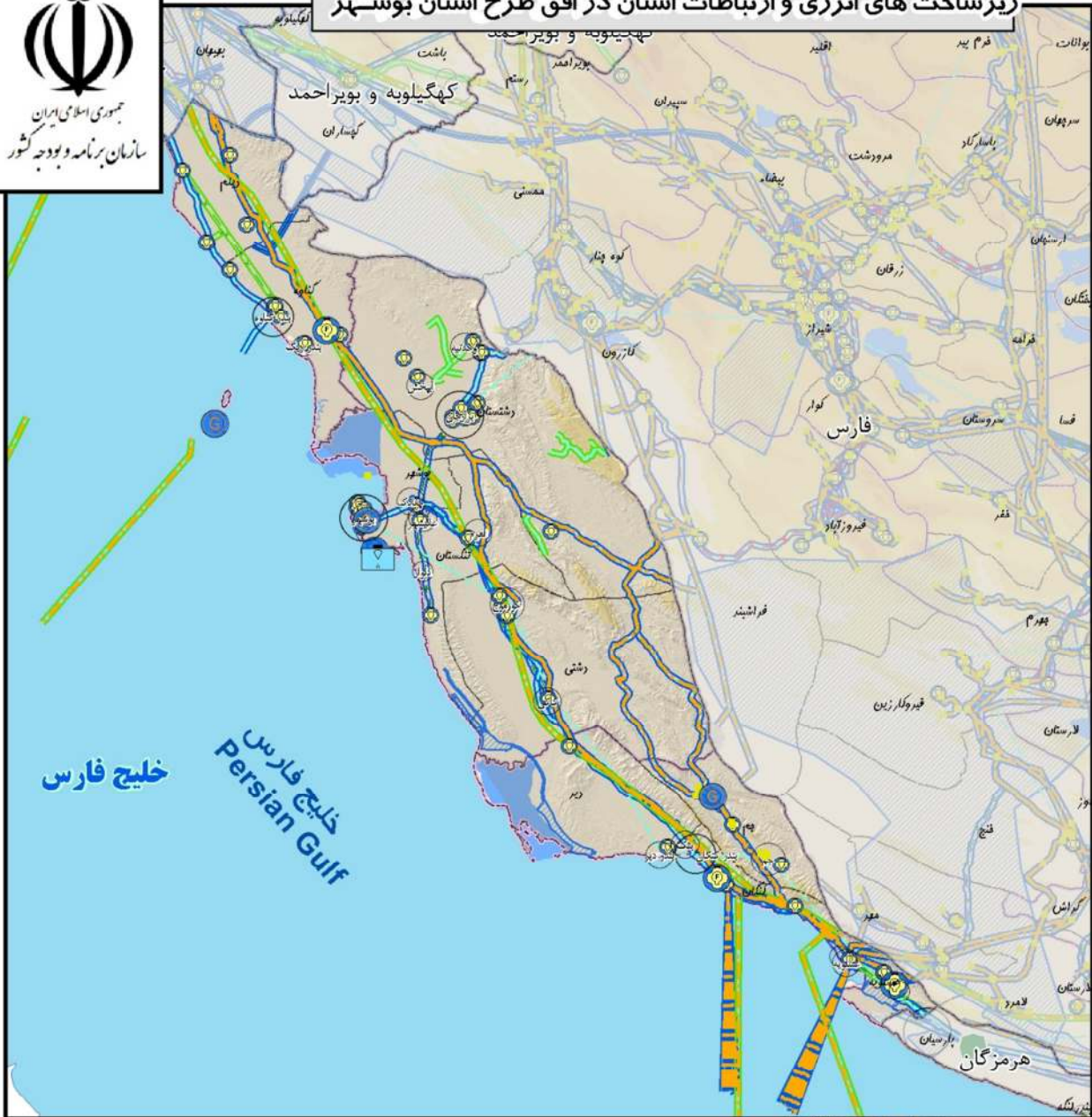






جمهوری اسلامی ایران  
سازمان برنامه و بودجه کشور

## زیرساخت های انرژی و ارتباطات استان در افق طرح استان بوشهر





جمهوری اسلامی ایران  
سازمان برنامه و بودجه کشور

## روستاهای مرکزی سطح یک استان بوشهر

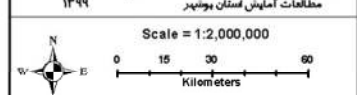


راهنما



دیپارکانه شورایی آمایش سرزمین  
امور برنامه ریزی نظارت و آمایش سرزمین  
سازمان مدیریت و برنامه ریزی استان بوشهر

مطالعات آمایش استان بوشهر تاریخ: ۱۳۹۹





# توزیع خدمات اجتماعی در افق طرح استان بوشهر



راهنما		بیمارستان	
تالاب و مرداب	منطقه ای، جامع سطح جمعیتی شهر	قطبی	منطقه ای
دریا	مراکز فرهنگی	ناحیه ای	شهری
سطح ۵	ملی	مراکز آموزش عالی	نوع
سطح ۴	منطقه ای	فرا ملی، علوم پزشکی	فرا ملی، جامع
سطح ۳	استانی	ملی، جامع	ملی، جامع
سطح ۲	شهرستانی	استانی	استانی، جامع
سطح ۱	مراکز ورزشی	شهرستانی	شهرستانی
مرزها	فرا ملی		
مرز استان	ملی		
شهرستان	منطقه ای		
نواحی برنامه ریزی	استانی		
	شهرستانی		

مطالعات آمایش استان بوشهر

مقیاس: ۱:۲,۰۰۰,۰۰۰

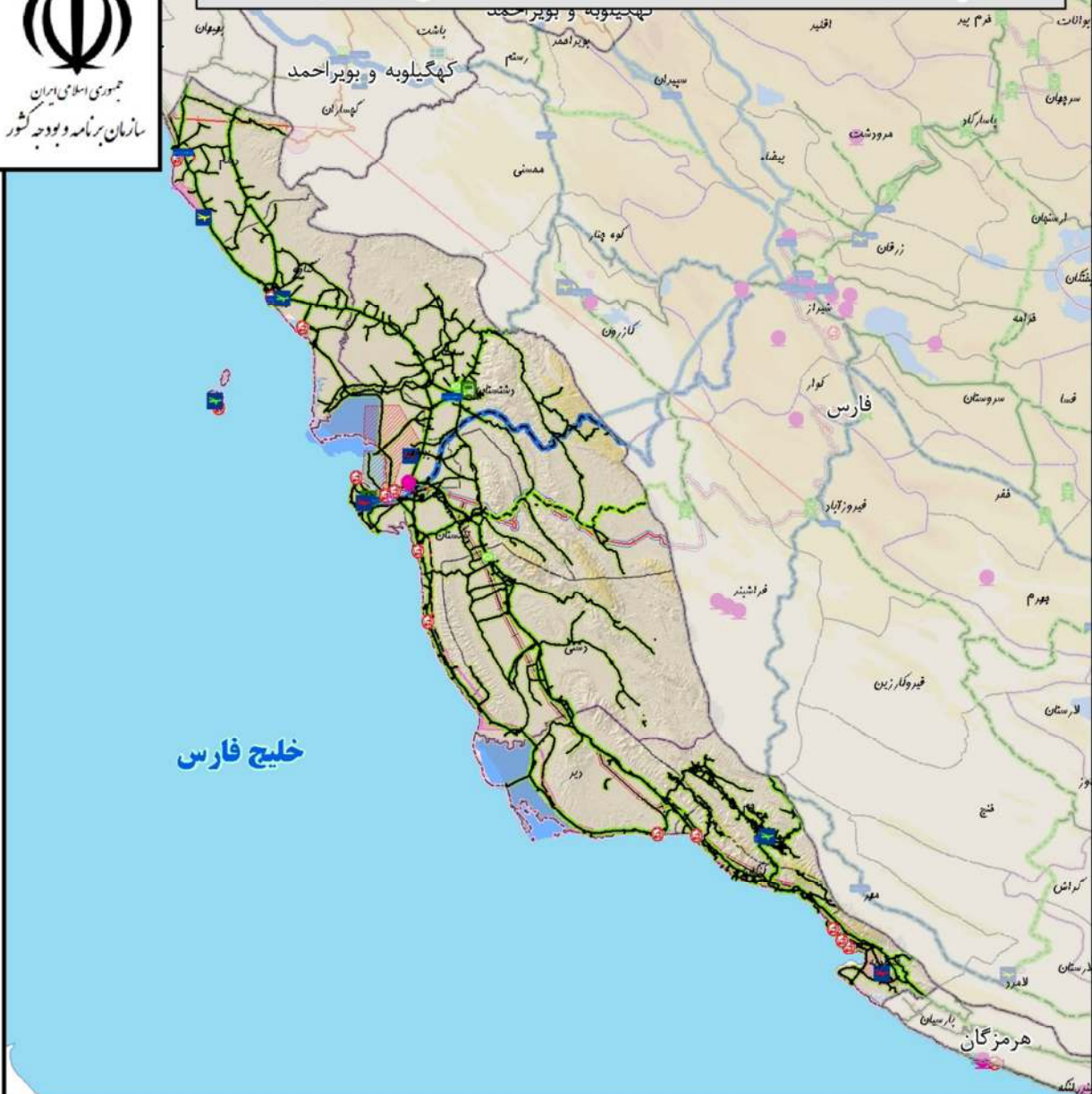
Scale = 1:2,000,000

مطالعات آمایش استان بوشهر

مقیاس: ۱:۲,۰۰۰,۰۰۰

Scale = 1:2,000,000

# نظام حمل و نقل، لجستیک و خدمات بازرگانی در افق طرح استان بوشهر



راه‌نما		وضعیت محور		مراکز لجستیک		فرودگاه	
نواحی برنامه ریزی	راه اصلی	افق	مراکز لجستیک	فرودگاه	نواحی برنامه ریزی	تالاب و مرداب	راه آهن
دریا	راه آهن	توسعه وضع موجود	نوع	کارکرد	تالاب و مرداب	دریا	راه آهن
	توسعه وضع موجود	موجود	نوع	کارکرد	دریا		توسعه وضع موجود
	موجود	کارکرد محور	نوع	کارکرد	دریا		موجود
	کارکرد محور	ملی	نوع	کارکرد	دریا		کارکرد محور
	ملی	منطقه ای	نوع	کارکرد	دریا		ملی
	منطقه ای	استانی	نوع	کارکرد	دریا		منطقه ای
	استانی	نوع راه	نوع	کارکرد	دریا		استانی
	نوع راه	آزادراه	نوع	کارکرد	دریا		آزادراه
	آزادراه	بزرگراه	نوع	کارکرد	دریا		بزرگراه
	بزرگراه		نوع	کارکرد	دریا		

دیرخانه شوراهای آمایش سدرزمین  
امور برنامه ریزی، نظارت و آسایش سدرزمین  
سازمان مدیریت و برنامه ریزی استان بوشهر

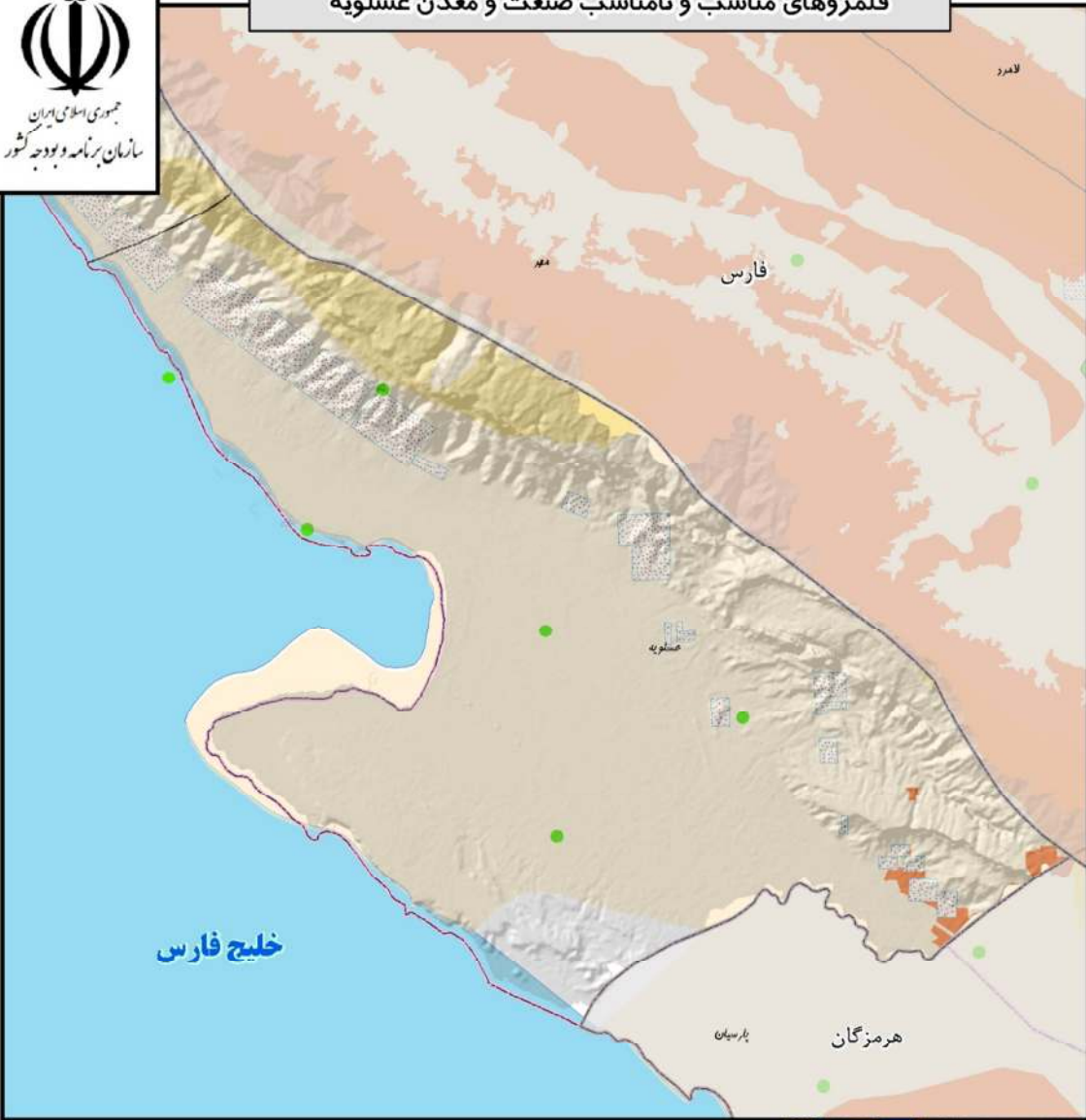
مذکر: مطالعات آمایش استان بوشهر  
تاریخ: ۱۳۹۹

Scale = 1:2,000,000  
0 15 30 60 Kilometers





### قلمروهای مناسب و نامناسب صنعت و معدن عسلویه



**راهنما**

**قلمروهای مناسب صنعت**

- نواحی صنعتی ●
- شهرک های صنعتی ●
- مراکز صنعتی ●
- قلمروهای نامناسب صنعت ■
- پهنه های معدنی ■

**مرزها**

- مرز استان —
- شهرستان —
- نواحی برنامه ریزی —
- دریا —

دیپارکخانه شورای عالی آمایش سرزمین  
امور برنامه ریزی، نظارت و آمایش سرزمین  
سازمان مدیریت و برنامه ریزی استان بوشهر

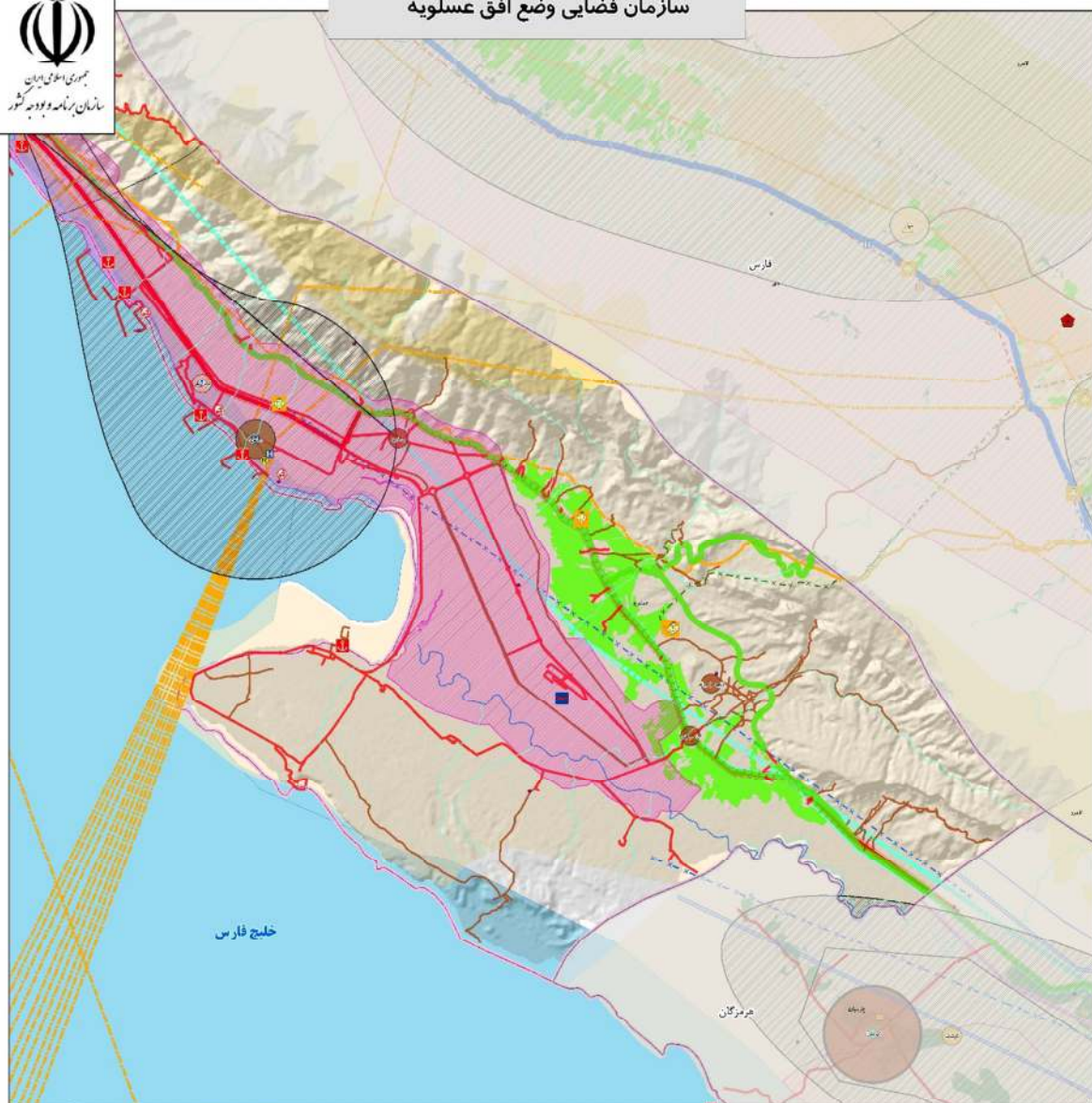
مقیاس: ۱:۲۳۳,۰۰۰  
تاریخ: ۱۳۹۹

Scale = 1:233,000  
Kilometers





## سازمان فضایی وضع افق عسلویه

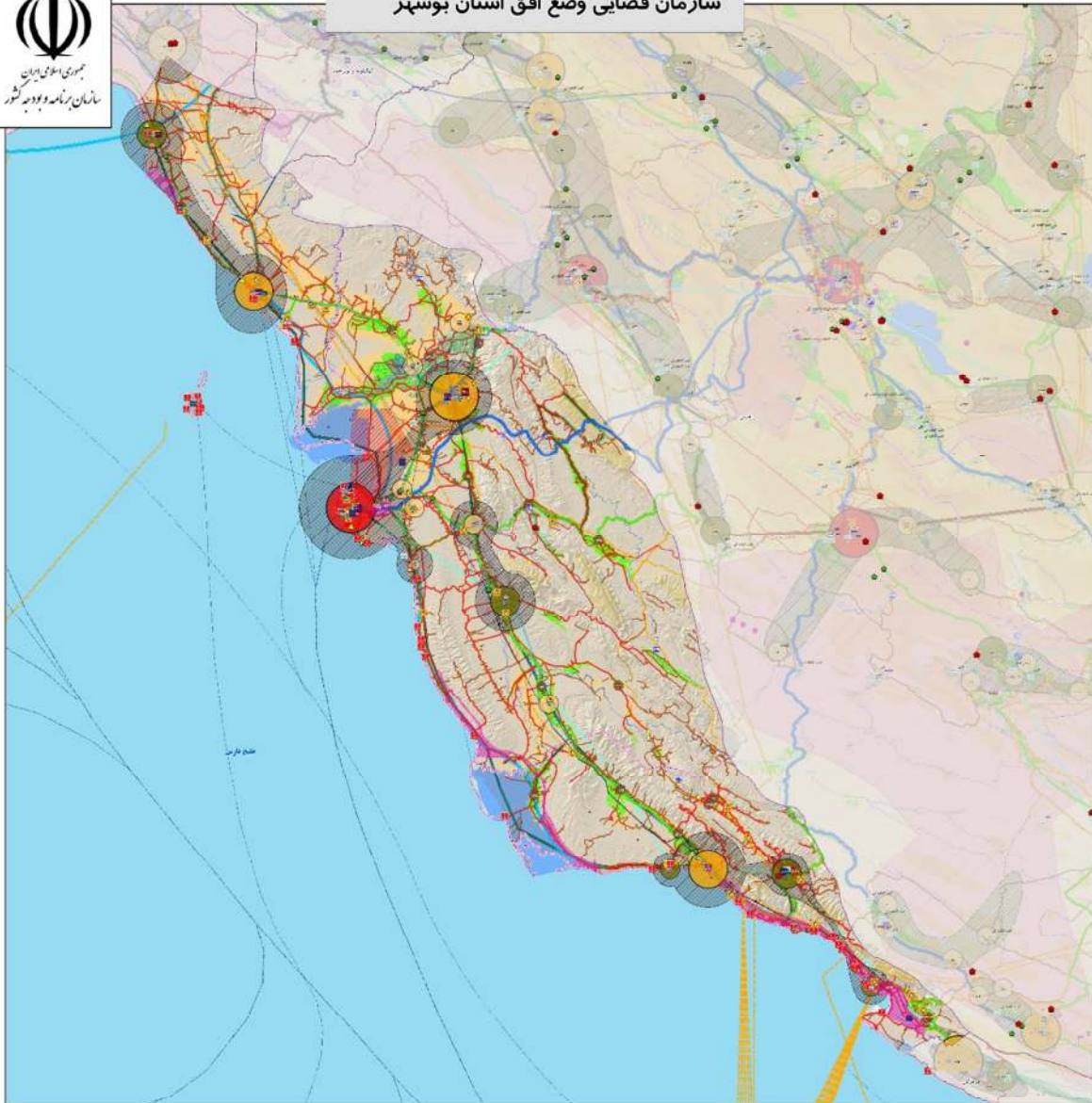


- |  |  |  |  |
|--|--|--|--|
| <p><b>سکونتگاه ها</b></p> <p>اندازه جمعیتی شهر</p> <ul style="list-style-type: none"> <li>کمتراز ۱۰ هزار نفر</li> <li>بین ۱۰ تا ۲۵ هزار نفر</li> <li>بین ۲۵ تا ۵۰ هزار نفر</li> <li>بیشتر از ۵۰ هزار نفر</li> </ul> <p>سطح خدمات و مسکنی شهر</p> <ul style="list-style-type: none"> <li>سطح ۲</li> <li>سطح ۳</li> <li>سطح ۴</li> <li>سطح ۵</li> </ul> <p>شهرهای همکار</p> <p><b>مرزها</b></p> <ul style="list-style-type: none"> <li>شهرستان</li> <li>ناحیه ای</li> <li>شهرستانی</li> <li>بافتاری</li> </ul> | <p>زرعت آبی</p> <p>زرعت نیمه</p> <p>زرعت آیش</p> <p><b>صنعت</b></p> <ul style="list-style-type: none"> <li>مراکز صنعتی جدید</li> <li>شهرک صنعتی</li> <li>ناحیه صنعتی</li> </ul> <p><b>گردشگری</b></p> <ul style="list-style-type: none"> <li>محور گردشگری</li> <li>تجاری</li> <li>ساحلی</li> </ul> <p>مناطق نمونه گردشگری</p> <p><b>آموزش عالی و بهداشت و درمان</b></p> <ul style="list-style-type: none"> <li>مراکز آموزش عالی</li> <li>دانشگاه</li> <li>بیمارستان</li> <li>پناهگاه</li> <li>بیمارستانی</li> <li>بافتاری</li> </ul> | <p><b>انرژی</b></p> <p>نیروگاه</p> <ul style="list-style-type: none"> <li>سکال ترکیبی</li> <li>خطوط انتقال گاز</li> <li>خطوط انتقال نیرو</li> <li>۱۲۲x</li> <li>۲۲۰x</li> <li>۴۰۰x</li> <li>پست برق</li> </ul> <p><b>پهنه های دارای پتانسیل انرژی</b></p> <ul style="list-style-type: none"> <li>پتانسیل سایر</li> <li>خطوط انتقال آب در افق</li> <li>رودخانه دائمی</li> <li>رودخانه فصلی</li> <li>دریا</li> <li>دریاچه</li> <li>کشاورزی</li> <li>خیشه های کشاورزی</li> <li>پهنه های کشاورزی</li> <li>بافتاری</li> </ul> | <p><b>حمل و نقل و ارتباطات</b></p> <p>فرودگاه</p> <ul style="list-style-type: none"> <li>پرواز ملی</li> <li>جاده</li> <li>ایستگاه</li> <li>بزرگراه</li> <li>راه اصلی</li> <li>راه فرعی</li> <li>پنجر</li> <li>بندر سطح ۳</li> <li>مسیر دریایی</li> </ul> <p><b>خطوط راه آهن</b></p> <ul style="list-style-type: none"> <li>مسکین</li> <li>شکله قدر نیروی</li> </ul> <p><b>خدمات بازرگانی</b></p> <ul style="list-style-type: none"> <li>منطقه ویژه</li> <li>کمرک</li> <li>خدمات پرتو</li> <li>مراکز تحقیق و توسعه</li> <li>پهنه</li> </ul> |
|--|--|--|--|





## سازمان فضایی وضع افق استان بوشهر



<ul style="list-style-type: none"> <li>حالی</li> <li>منطقه ای</li> <li>استانی</li> <li>بیمارستان</li> <li>قطبی</li> <li>منطقه ای</li> <li>ناحیه ای</li> <li>شهرستانی</li> </ul>	<ul style="list-style-type: none"> <li>زرکانه آبی</li> <li>ترکیزی</li> <li>زرکانه دیم</li> <li>زرکانه آیش</li> <li>صنعت</li> <li>مراکز صنعتی جدید</li> <li>شهرک صنعتی</li> <li>ناحیه صنعتی</li> <li>گردشگری</li> <li>محور گردشگری</li> <li>تجارتی</li> <li>بوم گردی یا طبیعی</li> <li>تاریخی</li> <li>ساحری</li> <li>مذهبی</li> <li>کشاورزی</li> <li>مناطق نمونه گردشگری</li> <li>آموزش عالی و بهداشت و درمان</li> <li>مراکز آموزش عالی</li> <li>فرامی</li> </ul>	<ul style="list-style-type: none"> <li>۴۰۰×</li> <li>پست برق</li> <li>پهنه های دارای پتانسیل انرژی</li> <li>پتانسیل سایر</li> <li>سد در افق</li> <li>تصفیه خانه آب</li> <li>خطوط انتقال آب در افق</li> <li>رودخانه دائمی</li> <li>رودخانه فصلی</li> <li>تالاب و مرداب</li> <li>دریا</li> <li>دریاچه</li> <li>کریدور کشاورزی</li> <li>کریدور کشاورزی</li> <li>کشاورزی</li> <li>خطونه های کشاورزی</li> <li>پهنه های کشاورزی</li> <li>بافتاری</li> </ul>	<ul style="list-style-type: none"> <li>خدمات فن و مهندسی</li> <li>مالی و بازرگانی</li> <li>بیمه</li> <li>حرفه ای و کسب و کار</li> <li>مشاوه حقوقی</li> <li>مراکز رشد و فناوری</li> <li>انرژی</li> <li>نیروگاه</li> <li>نمی</li> <li>دیواری</li> <li>سیکل ترکیبی</li> <li>گازی</li> <li>خطوط انتقال فرآورده</li> <li>خطوط انتقال گاز</li> <li>خطوط انتقال نیرو</li> <li>۶۳×</li> <li>۱۲۳×</li> <li>۲۳۰×</li> </ul>	<ul style="list-style-type: none"> <li>حمل و نقل و ارتباطات خطوط راه آهن</li> <li>فرودگاه</li> <li>دو منظوره</li> <li>سنگین</li> <li>ایستگاه راه آهن</li> <li>دو منظوره</li> <li>سنگین</li> <li>شبکه فیبر نوری</li> <li>خدمات بازرگانی</li> <li>منطقه آزاد</li> <li>منطقه ویژه</li> <li>کمرک</li> <li>بندر خشک</li> <li>سیلو</li> <li>سردخانه</li> <li>تاریار</li> <li>TM بازارچه مرزی</li> <li>خدمات پرواز</li> <li>مراکز تحقیق و توسعه</li> </ul>	<p>راهنما</p> <ul style="list-style-type: none"> <li>فرودگاه</li> <li>فرامی</li> <li>حالی</li> <li>منطقه ای</li> <li>جاده</li> <li>ازفراده</li> <li>بزرگراه</li> <li>راه اصلی</li> <li>راه فرعی</li> <li>پایانه جاده ای</li> <li>بازی</li> <li>مسافری</li> <li>بندر</li> <li>بندر سطح ۱</li> <li>بندر سطح ۲</li> <li>بندر سطح ۳</li> <li>مسیر دریایی</li> </ul>	<p>جمهوری اسلامی ایران امور برنامه ریزی، نظارت و آمایش سرزمین سازمان مدیریت و برنامه ریزی استان بوشهر</p> <p>مختصات ابتدایی استان بوشهر</p> <p>Scale = 1:400,000</p> <p>UTM Zone 38N Datum: OSGB 3602, 1984</p>
---	---	---	---	---	---	---