ریاست جمهوری
سازمان مدیریت و برنامه‌ریزی
مـــرکـــز آمـــار ایـــران

نتایج تفصیلی سرشماری عمومی کشاورزی–۱۳۹۳

شهرستان دشتستان تا سطح آبادی

نشانه‌های نشریات مرکز آمار ایران

-	آمار گردآوری نشده است.
. . .	آمار در دسترس نیست.
×	ذاتاً یا عملاً وجود ندارد.
××	جمع و محاسبه غیر ممکن یا بی‌معنی است.
//	رقم کمتر از نصف واحد است. رقم (نسبت) ناچیز و قابل صرف‌نظرکردن است.
*	رقم غیر قطعی است.
**	رقم جنبه تخمینی دارد.
⊘	به‌دلیل حفظ محرمانگی، رقم قابل انتشار نیست.

اختلاف در سرجمع‌ها به علت سرراست کردن ارقام است. محاسبه نسبت‌ها و شاخص‌ها قبل از سرراست کردن ارقام صورت گرفته است.

پیشگفتار

اولین سرشماری کشاورزی ایران در سال ۱۳۵۲ فقط در نقاط روستایی اجرا شد و پس از آن در سال‌های ۱۳۶۷، ۱۳۷۲ و ۱۳۸۲ سرشماری کشاورزی به صورت عمومی (نقاط شهری و روستایی) به مرحله اجرا در آمد. سرشماری عمومی کشاورزی ۱۳۹۳ چهارمین سر شماری عمومی کشاورزی کشور است که از ۵ مهر لغایت ۱۸ آبان ماه به‌طور همزمان در سراسر کشور انجام شد. نتایج این سر شماری در برگیرنده طیف وسیعی از اطلاعات آماری است که در قالب جدول‌های متنوع به صورت نشریه الکترونیکی و کاغذی ارائه می‌شود.

نشریه حاضر به‌عنوان «نتایج تفصیلی سر شماری عمومی کشاورزی استان بوشهر۱۳۹۳» حاوی منتخبی از جدول‌های آماری در سطح آبادی های استان بوشهر به همراه خلاصه‌یافته‌ها است که به صورت نشر الکترونیکی و از مسیر سایت سازمان مدیریت وبرنامه ریزی استان بوشهر به آدرس اینترنتی www.mpob.ir و در قالب نسخ کاغذی در اختیار علاقه‌مندان قرار می‌گیرد.

رضا عوض پور

رئیس سازمان مدیریت وبرنامه ریزی استان بوشهر

فهرست مندرجات

عنوان **صفحه**

راهنمای کاربران ۳۱
تعاریف و مفاهیم ۴۲
یافته‌های مهم ۴۷

فصل اول- بهره‌برداران و بهره‌برداری‌های کشاورزی

۱- بهره‌برداران فهرست شده و بهره‌برداران سرشماری شده (دارای پرسشنامه) بر حسب نوع بهره‌بردار و شهرستان ..... **Error! Bookmark not defined.**
۲- بهره‌برداری‌های کشاورزی بر حسب نوع بهره‌بردار و شهرستان ۹۰
۳- بهره‌برداری‌های کشاورزی متعلق به اشخاص حقیقی بر حسب نوع و سن بهره‌بردار ..... **Error! Bookmark not defined.**
۴- بهره‌برداری‌های کشاورزی متعلق به اشخاص حقیقی بر حسب وضع سواد، مدرک تحصیلی بهره‌بردار و شهرستان ... **Error! Bookmark not defined.**
۵- بهره‌برداری‌های کشاورزی متعلق به اشخاص حقیقی بر حسب وضع سواد، مدرک تحصیلی بهره‌بردار و وسعت اراضی کشاورزی .. **Error! Bookmark not defined.**
۶- بهره‌برداری‌های کشاورزی متعلق به اشخاص حقیقی بر حسب وضع سواد، مدرک تحصیلی و سن بهره‌بردار ..... **Error! Bookmark not defined.**

فصل دوم- کاربری اراضی کشاورزی

۷- بهره‌برداری‌های کشاورزی بر حسب نوع فعالیت و شهرستان ..... **Error! Bookmark not defined.**
۸- تعداد و مساحت بهره‌برداری‌های با زمین بر حسب شهرستان ۱۱۲
۹- تعداد و مساحت بهره‌برداری‌های با زمین بر حسب وسعت اراضی کشاورزی ..... **Error! Bookmark not defined.**
۱۰- تعداد و مساحت بهره‌برداری‌های با زمین بر حسب سن بهره‌بردار ..... **Error! Bookmark not defined.**
۱۱- تعداد و مساحت بهره‌برداری‌های با زمین آبی بر حسب شهرستان ۱۱۹
۱۲- تعداد و مساحت بهره‌برداری‌های با زمین دیم بر حسب شهرستان ..... **Error! Bookmark not defined.**
۱۳- تعداد و مساحت بهره‌برداری‌های دارای اراضی زراعی بر حسب شهرستان ..... **Error! Bookmark not defined.**
۱۴- تعداد و مساحت بهره‌برداری‌های دارای اراضی زراعی بر حسب وسعت اراضی کشاورزی ..... **Error! Bookmark not defined.**
۱۵- تعداد و مساحت بهره‌برداری‌های دارای اراضی زراعی بر حسب وسعت اراضی زراعی ..... **Error! Bookmark not defined.**
۱۶- تعداد و مساحت بهره‌برداری‌های دارای اراضی زراعی بر حسب سن بهره‌بردار ..... **Error! Bookmark not defined.**
۱۷- تعداد و مساحت بهره‌برداری‌های دارای اراضی زراعی آبی بر حسب شهرستان ۱۳۸
۱۸- تعداد و مساحت اراضی زراعی بهره‌برداری‌ها به‌تفکیک آبی و دیم بر حسب شهرستان ..... **Error! Bookmark not defined.**
۱۹- تعداد و مساحت باغ و قلمستان بهره‌برداری‌ها بر حسب شهرستان ۱۵۲
۲۰- تعداد و مساحت باغ و قلمستان بهره‌برداری‌ها بر حسب وسعت اراضی کشاورزی ..... **Error! Bookmark not defined.**
۲۱- تعداد و مساحت باغ و قلمستان بهره‌برداری‌ها بر حسب سن بهره‌بردار ..... **Error! Bookmark not defined.**
۲۲- تعداد و مساحت باغ و قلمستان بهره‌برداری‌ها بر حسب وسعت اراضی باغ و قلمستان ..... **Error! Bookmark not defined.**
۲۳- تعداد و مساحت باغ و قلمستان آبی بهره‌برداری‌ها بر حسب شهرستان ..... **Error! Bookmark not defined.**
۲۴- تعداد و مساحت باغ و قلمستان دیم بهره‌برداری‌ها بر حسب شهرستان ۱۶۶
۲۵- تعداد و مساحت باغ و قلمستان بهره‌برداری‌ها به‌تفکیک آبی و دیم بر حسب شهرستان ..... **Error! Bookmark not defined.**

عنوان صفحه

فصل سوم- زراعت (محصولات سالانه در فضای باز)

۲۶- تعداد بهره‌برداری و سطح کاشت محصولات گندم، جو، برنج (شلتوک) و سایر محصولات سالانه در فضای باز بهره‌برداری‌های کشاورزی ..... **Error! Bookmark not defined.**

۲۷- تعداد بهره‌برداری و سطح کاشت گندم در فضای باز بر حسب شهرستان ..... **Error! Bookmark not defined.**

۲۸- تعداد بهره‌برداری و سطح کاشت گندم در فضای باز بر حسب وسعت اراضی کشاورزی ..... **Error! Bookmark not defined.**

۲۹- تعداد بهره‌برداری و سطح کاشت گندم در فضای باز بر حسب وسعت اراضی زراعی ..... **Error! Bookmark not defined.**

۳۰- تعداد بهره‌برداری و سطح کاشت گندم در فضای باز بر حسب سن بهره‌بردار ..... **Error! Bookmark not defined.**

۳۱- تعداد بهره‌برداری و سطح کاشت جو در فضای باز بر حسب شهرستان ..... **Error! Bookmark not defined.**

۳۲- تعداد بهره‌برداری و سطح کاشت سایر محصولات سالانه در فضای باز بر حسب شهرستان ..... **Error! Bookmark not defined.**

۳۳- تعداد بهره‌برداری به‌تفکیک محصولات سالانه در فضای باز بر حسب شهرستان ..... **Error! Bookmark not defined.**

فصل چهارم- باغداری (محصولات دائمی در فضای باز) و کشت گلخانه‌ای

۳۴- تعداد بهره‌برداری و تعداد درخت محصولات دائمی در فضای باز بر حسب نام محصول ..... **Error! Bookmark not defined.**

۳۵- تعداد بهره‌برداری و تعداد درخت سیب در فضای باز بر حسب شهرستان ..... **Error! Bookmark not defined.**

۳۶- تعداد بهره‌برداری و تعداد درخت سیب در فضای باز بر حسب وسعت اراضی کشاورزی ..... **Error! Bookmark not defined.**

۳۷- تعداد بهره‌برداری و تعداد درخت سیب در فضای باز بر حسب وسعت اراضی باغ و قلمستان ..... **Error! Bookmark not defined.**

۳۸- تعداد بهره‌برداری و تعداد درخت سیب در فضای باز بر حسب سن بهره‌بردار ..... **Error! Bookmark not defined.**

۳۹- تعداد بهره‌برداری و تعداد درخت به‌تفکیک محصولات دائمی در فضای باز بر حسب شهرستان ..... **Error! Bookmark not defined.**

۴۰- تعداد بهره‌برداری، مساحت و نوع فعالیت گلخانه بر حسب شهرستان ..... **Error! Bookmark not defined.**

۴۱- تعداد بهره‌برداری، مساحت و نوع فعالیت گلخانه بر حسب وسعت اراضی کشاورزی ..... **Error! Bookmark not defined.**

۴۲- تعداد بهره‌برداری، مساحت و نوع فعالیت گلخانه بر حسب وسعت گلخانه ..... **Error! Bookmark not defined.**

۴۳- تعداد بهره‌برداری، مساحت و نوع فعالیت گلخانه بر حسب سن بهره‌بردار ..... **Error! Bookmark not defined.**

فصل پنجم- دامپروری

۴۴- بهره‌برداری‌های دارای دام سبک و تعداد دام آن‌ها در روز آمارگیری بر حسب شهرستان ..... **Error! Bookmark not defined.**

۴۵- بهره‌برداری‌های دارای دام سبک و تعداد دام آن‌ها در روز آمارگیری بر حسب تعداد دام سبک ..... **Error! Bookmark not defined.**

۴۶- بهره‌برداری‌های دارای گوسفند و بره در روز آمارگیری و تعداد دام آن‌ها بر حسب شهرستان ..... **Error! Bookmark not defined.**

۴۷- بهره‌برداری‌های دارای گوسفند و بره در روز آمارگیری و تعداد دام آن‌ها بر حسب وسعت اراضی کشاورزی .... **Error! Bookmark not defined.**

۴۸- بهره‌برداری‌های دارای گوسفند و بره در روز آمارگیری و تعداد دام آن‌ها بر حسب سن بهره‌بردار ... **Error! Bookmark not defined.**

۴۹- بهره‌برداری‌های دارای گوسفند و بره در روز آمارگیری و تعداد دام آن‌ها بر حسب تعداد گوسفند و بره ..... **Error! Bookmark not defined.**

۵۰- بهره‌برداری‌های دارای بز و بزغاله در روز آمارگیری و تعداد دام آن‌ها بر حسب شهرستان ..... **Error! Bookmark not defined.**

۵۱- بهره‌برداری‌های دارای گاو و گوساله در روز آمارگیری و تعداد دام آن‌ها بر حسب شهرستان ..... **Error! Bookmark not defined.**

۵۲- بهره‌برداری‌های دارای گاو و گوساله در روز آمارگیری و تعداد دام آن‌ها بر حسب تعداد دام سنگین ..... **Error! Bookmark not defined.**

۵۳- بهره‌برداری‌های دارای گاومیش و بچه گاومیش در روز آمارگیری و تعداد دام آن‌ها بر حسب شهرستان ..... **Error! Bookmark not defined.**

۵۴- بهره‌برداری‌های دارای شتر و بچه شتر در روز آمارگیری و تعداد دام آن‌ها بر حسب شهرستان ..... **Error! Bookmark not defined.**

۵۵- بهره‌برداری‌های دارای پرورش ماهی طی ۳۶۵ روزگذشته به‌تفکیک ماهیان سرد آبی و گرم آبی بر حسب شهرستان ..... **Error! Bookmark not defined.**

راهنمای کاربران

نتایج سرشماری عمومی کشاورزی ۱۳۹۳ مجموعه‌ای بسیار گسترده از اطلاعات آماری است که به اشکال متنوع به شرح زیر در اختیار کاربران قرار می‌گیرد:

- جدول‌های آماری در نشریات چاپی
- جدول‌های آماری در نشریات الکترونیکی
- فایل‌های اطلاعاتی رایانه‌ای به سفارش متقاضی

استفاده کاربران از اطلاعات ارائه شده به هر شکل و در هر قالبی باشد، مستلزم آشنایی با مفاهیم، اصطلاحات فنی و روش‌های اجرایی به کار گرفته شده در سرشماری عمومی کشاورزی است که در این راهنما به عنوان جزء لاینفک نتایج سرشماری تشریح می‌شود. از آن‌جا که اغلب مفاهیم و اصطلاحات مورد بحث، خاص این طرح آماری است و ممکن است با برداشت‌های موجود در اذهان عمومی متفاوت باشد، بنا بر این مطالعه این راهنما به کاربران توصیه می‌شود.

۱- روش سرشماری

سرشماری عمومی کشاورزی ۱۳۹۳ یک طرح آماری منطبق با اصول پذیرفته شده توسط سازمان‌های آماری اکثر کشورهای جهان بوده و بر پایه‌های مشروح زیر استوار است:

- بهره‌برداری کشاورزی (Holding) طبق تعریفی که خواهد آمد، واحد آماری اصلی بوده است و بهره‌بردار کشاورزی و آبادی نیز دو واحد آماری دیگر مورد استفاده بوده‌اند.
- مراجعه به بهره‌بردار و تکمیل پرسشنامه بر اساس اظهارات او مبنای کسب اطلاعات بوده است و در مواردی که امکان دسترسی به بهره‌بردار فراهم نبوده، از افراد دیگری که با بهره‌بردار در ارتباط بوده‌اند به جای بهره‌بردار استفاده شده است. اطلاعاتی که واحد آماری آن «آبادی» بوده است، طی مصاحبه با معتمدین و صاحب نظران آبادی جمع‌آوری شده است.
- فهرست بهره‌برداران در اکثر نقاط روستایی و شهرها از طریق مراجعه و پرسش خانه به خانه و در ۲۵۷ شهر و ۱۹۸ آبادی منتخب طبق فهرست‌های ۱ و ۲ مندرج در صفحات بعد به دلیل وسعت شهر یا آبادی و پایین بودن نسبت بهره‌برداری‌های کشاورزی به تعداد خانوار از طریق مراجعه به منابع اداری، ثبتی و مطلعین محلی و با روش تحقیق میدانی قبل از شروع سرشماری تهیه شده است.

- اطلاعات ارائه شده به دلیل ماهیت کار، کم و بیش با خطاهای آماری غیر قابل کنترل همراه است و این نوع خطا ممکن است در برخی سطوح جغرافیایی کوچک محسوس‌تر باشد.
- پرسشگران به‌طور عموم از جوانان جویای کار دارای تحصیلات حداقل دیپلم دبیرستان و تحصیل‌کرده‌های رشته‌های کشاورزی انتخاب شده‌اند و تحت نظارت کارشناسان دفاتر آمار و اطلاعات استانداری‌های کشور و سازمان‌های جهاد کشاورزی استان‌ها، از ۵ مهر لغایت ۱۸ آبان انجام وظیفه کرده‌اند.
- پس از مرحله آمارگیری و ورود داده‌ها به رایانه، داده‌های پرت و غیر واقعی توسط کارشناسان مورد بازنگری قرار گرفته و در صورت لزوم با توجه به شواهد و قراین موجود، طبق راهنمای فنی اصلاح شده‌است.

۲- واحدهای جغرافیایی

کوچک‌ترین واحد جغرافیایی که نتایج سرشماری برای آن قابل ارائه است «آبادی» و «شهر» است.

از مجموع اطلاعات آبادی‌های واقع در محدوده هر دهستان، اطلاعات دهستان و از مجموع اطلاعات دهستان‌ها و شهرهای واقع در محدوده یک بخش، اطلاعات بخش و سپس اطلاعات شهرستان و استان به دست می‌آید.

در این سرشماری **آبادی**، محدوده‌ای است واقع در یک دهستان، با حدود ثبتی یا عرفی مستقل و خارج از محدوده شهرها یا آبادی دیگر که به دلیل وجود فعالیت انسان در تمام یا بخشی از آن، قابل تشخیص و معمولاً دارای نام خاصی است. آبادی یک نقطه جغرافیایی محسوب می‌شود و شامل اراضی کشاورزی و یا غیر کشاورزی و اماکن محل فعالیت یا سکونت انسان است. آبادی ممکن است یک ده، یک مزرعه، یک مکان، یک معدن و... باشد.

شایان ذکر است محدوده‌ی آبادی‌ها روی نقشه‌های آماری مشخص نمی شود و در طبیعت ممکن است از طریق مرز مشترک با آبادی مجاور و یا اراضی ملی و... قابل شناسایی باشد.

۱- شهرهای منتخب در مرحله اجرای سرشماری عمومی کشاورزی ۱۳۹۳ بدون مراجعه مکان به مکان

استان	شهرهای منتخب
آذربایجان شرقی	بستان‌آباد- مراغه- مرند- اهر- میانه- جلفا- سهند- تبریز- شبستر- سراب
آذربایجان غربی	بازرگان- میاندوآب- شاهین دژ- تکاب- سلماس- پیرانشهر- بوکان- نقده- اشنویه- ارومیه- خوی- سردشت- مهاباد- ماکو
اصفهان	نجف‌آباد- هرند- خمینی شهر- شهرضا- نوش‌آباد- کاشان- بهارستان- اصفهان- شاهین شهر- فولادشهر
اردبیل	گرمی- مشگین شهر- خلخال- پارس‌آباد- اردبیل
البرز	کوهسار- چهارباغ- گلسار- شهرجدیدهشتگرد- ماهدشت- اشتهارد- مشکین دشت- محمدشهر- گرمدره- نظرآباد- هشتگرد- کمال شهر- کرج- فردیس
ایلام	دره شهر- ایوان- ایلام
بوشهر	بنک- بندرریگ- سیراف- نخل تقی- برازجان- بندرکنگان- جم- بندرگناوه- عسلویه- بندردیلم- بوشهر- خارک
تهران	آبعلی- وحیدیه- صفاد شت- بومهن- شاهد شهر- فردو سیه- پی شوا- باغ ستان- ن صیرآباد- اندی شه- صالح‌آباد- پردیس- شریف‌آباد- صبا شهر- کهریزک- چهاردانگه- فرون‌آباد- شهریار- رباط‌کریم- ن سیم شهر- پاکد شت- ح سن‌آباد- ملارد- شهر قدس- ورامین- باقر شهر- ا سلام شهر- قرچک- گلستان- تهران- شهر جدید پرند
چهار محال و بختیاری	بروجن- شهرکرد
خراسان جنوبی	فردوس- بیرجند
خراسان رضوی	چناران- درگز- کاشمر- تایباد- تربت حیدریه- تربت جام- قوچان- نیشابور- رضویه- مشهد- سبزوار
خراسان شمالی	آشخانه- اسفراین- شیروان- بجنورد
خوزستان	مسجدسلیمان- شوش- ایذه- امیدیه- اندیمشک- رامهرمز- شادگان- آبادان- بندر ماهشهر- خرمشهر- بندر امام خمینی- بهبهان- اهواز- دزفول- شوشتر
زنجان	دندی- قیدار- زنجان
سمنان	سمنان- دامغان- گرمسار- شاهرود
سیستان و بلوچستان	سرباز- زابل- - ایرانشهر- خاش- کنارک- چاه بهار- زاهدان
فارس	زرقان- گراش- فیروزآباد- سروستان- آباده- کوار- شهرصدرا- اوز- جهرم- فسا- داراب- لار- مرودشت- کازرون- شیراز
قزوین	آبگرم- شریفیه- محمودآبادنمونه- بیدستان- اقبالیه- الوند- آبیک- قزوین- محمدیه
قم	قم
کردستان	کانی دینار- دیواندره- قروه- دهگلان- بانه- بیجار- مریوان- کامیاران- سقز- سنندج
کرمان	زرند- بافت- رفسنجان- کهنوج- کیانشهر- سیرجان- کرمان- مس سرچشمه
کرمانشاه	گیلانغرب- قصرشیرین- صحنه- سنقر- هرسین- تازه‌آباد- بیستون- کنگاور- سرپل ذهاب- روانسر- اسلام‌آباد غرب- جوانرود- کرمانشاه
کهگیلویه و بویراحمد	دهدشت- مادوان- یاسوج- دوگنبدان
گلستان	علی‌آباد- گنبدکاووس- گرگان
گیلان	رودسر- تالش- صومعه‌سرا- آستانه اشرفیه- منجیل- لنگرود- فومن- آستارا- بندرانزلی- لاهیجان- رشت
لرستان	سپیددشت- پلدختر- الشتر- نورآباد- کوهدشت- ازنا- الیگودرز- بروجرد- دورود- خرم‌آباد
مازندران	قائم‌شهر- تنکابن- بهشهر- نکا- بابل- آمل- ساری
مرکزی	خمین- ساوه- اراک
هرمزگان	بندرلنگه- درگهان- ابوموسی- کیش- بندرعباس- قشم
همدان	تویسرکان- فیروزان- رزن- نهاوند- کبودراهنگ- اسدآباد- همدان- ملایر
یزد	حمیدیا- یزد

۲- آبادی‌های منتخب در مرحله اجرای سرشماری عمومی کشاورزی ۱۳۹۳ بدون مراجعه مکان به مکان

استان	شهرستان	دهستان	آبادی
مرکزی	ساوه	طرازناهید	شهر صنعتی کاوه
آذربایجان شرقی	تبریز	آجی چای	باغ معروف
		اسپران	اناخاتون
			آسایشگاه باباباغی
		میدان چای	کرکج
		لاهیجان	رادار تبریز
			نیروگاه حرارتی
		آجی چای	الوارعلیا
			الوارسفلی
			مایان علیا
	مراغه	قره ناز	پادگان اسلامی امام رضا
	بستان‌آباد	مهرانرودمر	ابریز
	شبستر	گونی شرقی	پادگان قدس
	عجب‌شیر	دیزجرود غرب	پادگان ۰۳ عجب‌شیر
آذربایجان غربی	ارومیه	بکشلوچای	ریحان‌آباد
		روضه چای	خانقاه الواج
			علی کندی
	پیرانشهر	پیران	پادگان پیرانشهر
		لاهیجان شرقی	تی ۲۵ شهید حسین شهرام‌فر
	خوی	دیزج	احمداباد
	مهاباد	مکریان غربی	خانقاه
	بوکان	آختاچی	کهریزه محمودآقا
کرمانشاه	اسلام‌آباد غرب	حومه جنوبی	پادگان الله اکبر
	کرمانشاه	بالادربند	پادگان شهید رجائی
		دورودفراما	پادگان هوانیروز
			خانه‌های سازمانی پادگان
	سرپل ذهاب	قلعه شاهین	پادگان ابوذر
خوزستان	اهواز	اسماعیلیه	سطامیه بزرگ
		کوت عبدالله	تأسیسات کوت امیر
		طراح	سیدیابر
		کرخه	پادگان سد کرخه
	بندر ماهشهر	بندر امام خمینی	شهرک ولی عصر
		جراحی	پادگان هوایی شهید بهشتی
			شهرک آیت‌الله مدنی
	بهبهان	حومه	اسلام‌آباد سفلی
		تشان غربی	گروه پدافند هوایی بهبهان
	دزفول	قبله ای	شهرک شهید محمد منتظری
	شادگان	جفال	شهرک منتظری
	شوشتر	شعیبیه غربی	کشت و صنعت امام خمینی
	شوش	حسین‌آباد	پمپ استیشن

۲- آبادی‌های منتخب در مرحله اجرای سرشماری عمومی کشاورزی ۱۳۹۳ بدون مراجعه مکان به مکان (ادامه)

استان	شهرستان	دهستان	آبادی
کرمان	کرمان	اختیارآباد	روستای چهارده معصوم الله‌آباد
			هوانیروز
			حاجی‌آباد نظری/ شهرک شهید باهنر
	بم	کرک ونارتی	خودروسازی
	رفسنجان	اسلامیه	اسماعیل‌آباد
	جیرفت	هلیل	خالق‌آباد
خراسان رضوی	چناران	گلمکان	پروژه عمران شهر جدید گلبهار
	تربت جام	میان جام	مهمانشهر تربت جام
	قوچان	شیرین دره	پادگان قوچان
	بینالود	شاندیز	شهرک صنعتی توس
			کارخانه خانه‌سازی مشهد
اصفهان	آران و بیدگل	سفیددشت	مجتمع کوره‌های آجرپزی آران و بیدگل
	اصفهان	تودشک	پایگاه پدافند هوائی هاشم‌آباد
		قهاب شمالی	منطقه هوایی بابائی اصفهان
		کراج	کوی راه حق
			مجتمع مسکونی راه آهن اصفهان
		محمودآباد	شهرک بختیاردشت
			شهرک شهید منتظری
			شهرک ولی‌عصر
	تیران وکرون	رضوانیه	منطقه صنعتی اسفیدواجان
	شاهین شهر و میمه	برخوار غربی	صنایع هواپیماسازی ایران
	شهرضا	منظریه	پادگان گروه ۲۲ توپخانه و منازل مسکونی
	لنجان	اشیان	مجتمع صنایع دفاع اصفهان
	مبارکه	گرکن	مجتمع صنعتی هفتم تیر
			مجتمع مسکونی هفتم تیر
		نورآباد	زندان اسدآباد
	اصفهان	جی	کوی گلستان
			کوی روشن‌شهر
			شهرک زاینده‌رود
		قهاب شمالی	حصه
کردستان	سنندج	حومه	شهرک صنعتی سنندج ۱
همدان	همدان	الوندکوه غربی	پادگان همدان
	کبودرآهنگ	راهب	پایگاه هوایی نوژه

۲- آبادی‌های منتخب در مرحله اجرای سرشماری عمومی کشاورزی ۱۳۹۳ بدون مراجعه مکان به مکان (ادامه)

استان	شهرستان	دهستان	آبادی
لرستان	الیگودرز	پاچه لک شرقی	شهرک برن‌آباد
	بروجرد	شیروان	پادگان مرکز مهندسی بروجرد
		همت‌آباد	همت‌آباد
			قلعه شمسی
	خرم‌آباد	تنگ هفت	تنگ پنج
		کرگاه غربی	پادگان بدرآباد
	دورود	حشمت‌آباد	خانه‌های صنایع دفاع/ صنایع زر
		ژان	ناصرالدین
	کوهدشت	کوهدشت جنوبی	شهرک امام خمینی
		کونانی	شورابه پایین یک
	خرم‌آباد	کرگاه غربی	مجتمع مسکونی تیپ ۵۷ ابوالفضل (ع)
			ندامتگاه پارسیلو
			خانه‌های سازمانی بابا عباس
ایلام	ایلام	ده پائین	شهرک شهید کشوری
کهگیلویه و بویر احمد	بویر احمد	سررودجنوبی	پادگان قدس
			نجف‌آباد
			سرآبتاوه
			تل خسرو
			مهربان
			بله زار
			مادوان سفلی
بوشهر	بوشهر	حومه	بندرگاه
			نیروگاه اتمی
			عالی‌شهر
	کنگان	طاهری	شیرینو
		عسلویه	بزباز
			بیدخون
			منطقه ویژه پارس جنوبی ۱
			منطقه ویژه پارس جنوبی ۲
زنجان	زنجان	زنجانرود بالا	امادگاه میثم
سمنان	دامغان	دامنکوه	شهرسازی طزره
	سمنان	حومه	پایگاه هوایی/ منطقه نظامی
			شهرک افاغنه
			شهرک صنعتی
	شاهرود	کلاته‌های غربی	پادگان چهل دختر
	گرمسار	ایوانکی	شهرک صنعتی علی‌آباد
			شهرک صنعتی ایوانکی
یزد	یزد	فهرج	چاه مدرسی

۲- آبادی‌های منتخب در مرحله اجرای سرشماری عمومی کشاورزی ۱۳۹۳ بدون مراجعه مکان به مکان (ادامه)

استان	شهرستان	دهستان	آبادی
هرمزگان	بندر عباس	ایسین	شهرو
			ابشورک
			چه چکر
			شهرک شهید نامجو
			مجتمع مسکونی راه‌آهن
		گچین	مجتمع کشتی‌سازی خلیج فارس
			تیاب خون سرخ
			شهرک توانیر
			شهرک شهید رجائی
			بارقین خون سرخ
			شرکت کشتیرانی ایران بحر
			مجتمع آلومینیم المهدی
		تازیان	جمال احمد
			بلندو
			سودرو
	قشم	حومه	طولا
		رمکان	رمکان
		حومه	لافت
		دولاب	باسعیدو
		هنگام	هنگام
		حومه	گیاهدان
			رمچاه
اردبیل	گرمی	اجارود غربی	شهرک ولی‌عصر
قزوین	قزوین	اقبال شرقی	حسن‌آباد
		اقبال غربی	ناصرآباد
			خیرآباد
			شهرک دانش
	آبیک	زیاران	آمادگاه آبیک
خراسان شمالی	مانه	جیرانسو	پادگان نظامی شهرآباد
خراسان جنوبی	بیرجند	قلعه زری	قلعه زری
البرز	کرج	محمدآباد	سپیددشت
			شهرک مهندسی زراعی
			شهرک اصلاح و تهیه نهال و بذر
		پلنگ‌آباد	شهرک صنعتی اشتهارد
	نظرآباد	احمدآباد	مهدی‌آباد
		جمال‌الدین	کارخانه فخر ایران

۲- آبادی‌های منتخب در مرحله اجرای سرشماری عمومی کشاورزی ۱۳۹۳ بدون مراجعه مکان به مکان (ادامه)

استان	شهرستان	دهستان	آبادی
تهران	تهران	سیاهرود	مسگرآباد
			سعیدآباد
			منطقه صنعتی کمرد
		آفتاب	صالح‌آباد صیدآباد
			شهرک رسالت
		خلازیر	خلازیر
			مرتضی گرد
	ری	حسن‌آباد	شمس‌آباد
		غنی‌آباد	خاورشهر
		خاوران شرقی	قیام دشت
		عظیمیه	علائین
			اسلام‌آباد
			بهشتی
	شهریار	جوقین	خانه‌های سازمانی گروه ۳۳
		قائم‌آباد	باطری‌سازی نور
		سعیدآباد	کوی سازمانی ۲۲ بهمن
	رباط کریم	منجیل‌آباد	شهر جدید پرند
			خانه‌های مسکونی لشگر ۲۳ نوحه
			الارد
			پرندک
			سفیدار
		وهن‌آباد	شترخوار
	پاکدشت	جمال‌آباد	مجتمع شهید نامجو
		حصارامیر	پارچین
	ملارد	ملارد شمالی	شهرک جعفریه
	بهارستان	همدانک	اورین
			خیرآباد
			همدانک
	ورامین	بهنام پازو	ریحان‌آباد
			قشلاق قوبینک
		قشلاق جیتو	قشلاق جیتو
			صالح‌آباد
		ولی‌آباد	محمدآباد اعلا
			قشلاق مشهدی ابوالحسن
			قشلاق مشهدی محمد
	اسلام‌شهر	فیروزبهرام	گلدسته
		ده عباس	شاطره
	پاکدشت	فرون‌آباد	قلعه نواملاک

۲- آبادی‌های منتخب در مرحله اجرای سرشماری عمومی کشاورزی ۱۳۹۳ بدون مراجعه مکان به مکان (ادامه)

استان	شهرستان	دهستان	آبادی
سیستان و بلوچستان	ایرانشهر	بمپور شرقی	پادگان نظامی ارتش
	خاش	اسماعیل‌آباد	پادگان نظامی ارتش
فارس	داراب	رستاق	شهرک ولی‌عصر
	شیراز	دراک	مهدیه
	کازرون	دریس	علی‌آباد
			خسروآباد
	لارستان	بیدشهر	هود
			کهنه جدید
	نی‌ریز	ریزآب	شهرک بنه کلاغی
قم	قم	قمرود	شهرک صنعتی محمودآباد
			شهرک صنعتی شکوهیه
		راهجرد شرقی	منطقه ویژه اقتصادی سلفچگان
			شهرک صنعتی سلفچگان

۳- ویژگی‌های سرشماری عمومی کشاورزی ۱۳۹۳

- سرشماری عمومی کشاورزی ۱۳۹۳ اولین طرح آمارگیری مقیاس بزرگ کشور است که با رویکرد جمع‌آوری آمار و اطلاعات از روش کاغذی به روش الکترونیکی تغییر کرده است. در این روش فرم‌ها و پرسشنامه‌های کاغذی حذف و اطلاعات گردآوری شده در قالب پرسشنامه‌های الکترونیکی در دستگاه تبلت ثبت شده است. این امر موجب صرفه‌جویی قابل ملاحظه در خرید کاغذ، چاپ فرم‌ها و پر سشنامه‌ها، انبارداری مدارک و حذف برخی رده‌ها از سازمان اجرایی (رده‌های بازبین، مسئول گروه) و سازمان استخراج سرشماری (رده‌های داده‌آما، متصدی وریف و کارشناس ادیت موضوعی) نسبت به سرشماری‌های گذشته گردیده است.
- طراحی نرم‌افزار کنترل اطلاعات امکان انجام ادیت کنترلی اطلاعات را در حین تکمیل فرم‌ها و پر سشنامه‌ها توسط مأمور سرشماری از طریق نرم‌افزارهای هوشمند فراهم آورد.
- از طریق نرم‌افزارهای طراحی شده در سامانه تحت وب این امکان فراهم شد که کارشناسان بتوانند بر نحوه عملکرد مأموران تحت سرپرستی خود نظارت داشته و موارد اشکال را بر طرف نمایند.
- اجرای دو نوبت آزمایش سرشماری در سال‌های ۱۳۹۱ و ۱۳۹۲ زمینه مناسب به منظور تست اقلام آماری، نحوه عملکرد نرم‌افزارها و دستگاه‌های تبلت، زمان لازم برای تکمیل پر سشنامه‌ها و نحوه پاسخگویی بهره‌بردار کشاورزی و اتخاذ روش مطلوب برای اجرای هر چه بهتر سرشماری در سال ۱۳۹۳ را فراهم آورد.
- مطالعه و آزمایش روش اجرای سرشماری در شهرها و آبادی‌های دارای بافت غیر کشاورزی
- بر اساس مطالعات و بررسی‌های انجام شده در تعداد قابل توجهی از شهرها و آبادی‌های بزرگ (۲۵۷ شهر و ۱۹۸ آبادی) فراوانی تعداد بهره‌برداران کشاورزی قابل توجه نیست. بر این اساس روش فهرست‌برداری مکان به مکان به منظور شناسایی خانوارهای بهره‌بردار کشاورزی امری بسیار پرهزینه، وقت‌گیر و ناموفق بوده است. در روش جدید، فهرست بهره‌برداران کشاورزی قبل از اجرای سرشماری با مراجعه به منابع اطلاع (منابع ثبتی و مطلعین محلی و...) تهیه و در سرشماری مبنای مراجعه به منظور کسب اطلاع بوده است.
- مطالعه وضعیت بهره‌برداران غیر ساکن در آبادی‌ها و شناسایی آبادی‌های خالی از سکنه دارای بهره‌بردار غیر ساکن به همراه فهرست بهره‌برداران سال ۱۳۸۲ به منظور تهیه فهرست نهایی بهره‌برداران غیرساکن قبل از اجرای سرشماری
- حذف برخی اقلام آماری و اضافه شدن اقلام آماری جدید به منظور ارتقا سطح کیفی چارچوب‌های آماری فعالیت‌های کشاورزی
- امکان بررسی مقایسه‌ای اطلاعات حاصل از اجرای سرشماری عمومی کشاورزی ۱۳۸۲ و اطلاعات گردآوری شده توسط مأموران سرشماری در تبلت به منظور آگاهی رده‌های مدیریتی از نحوه پوشش سرشماری در آبادی مورد آمارگیری
- بررسی تطبیقی اطلاعات حاصل از اجرای سرشماری‌های کشاورزی ۱۳۸۲ و ۱۳۹۳
- تسریع در انتقال اطلاعات از طریق سامانه تحت وب به مرکز آمار ایران

۴- فعالیت‌های انجام شده به منظور ارتقا سطح کیفی داده‌های سرشماری عمومی کشاورزی ۱۳۹۳

بررسی همه‌جانبه فایل داده‌های سرشماری عمومی کشاورزی ۱۳۹۳ به منظور اطمینان از صحت اطلاعات در ارتباط با موارد زیر:

- بررسی مساحت اراضی کشاورزی (اراضی زراعی و باغ و قلمستان) و سطح کاشت اراضی زراعی در بهره‌برداری‌های کشاورزی
- بررسی استانی و شهرستانی زراعت‌های آبی و دیم در سطح بهره‌برداری‌های کشاورزی کشور
- بررسی اطلاعات ثبت شده در خصوص مقایسه سطح زیر کشت و آیش در بهره‌برداری‌های دارای اراضی زراعی آبی و دیم
- بررسی وضعیت بهره‌برداری‌های کشاورزی دارای فعالیت زراعت و باغداری بر اساس وسعت اراضی زراعی و باغ و قلمستان
- بررسی وجود محصولات زراعی و باغی در بهره‌برداری‌های کشاورزی در سطوح استان و شهرستان
- بررسی مقایسه‌ای مساحت و تعداد درخت در بهره‌برداری‌های دارای باغ و قلمستان در سطح شهرستان
- بررسی وضعیت فعالیت بهره‌برداری‌های دارای کشت گلخانه‌ای
- بررسی توزیع مساحت اراضی زراعی، باغ و قلمستان و نوع و تعداد دام سبک و سنگین در طبقات مرتبط
- بررسی وضعیت بهره‌برداری‌های بزرگ دارای فعالیت زراعت، باغداری و پرورش دام سبک و سنگین

۵- نکات شایان توجه در جدول‌های آماری

هر جدول آماری از *«عنوان»*، *« سر ستون‌ها»*، *« ستون شرح»* و *«متن جدول»* تشکیل شده است که می‌باید به مندرجات آن‌ها با دقت توجه شود. متن جدول شامل اعدادی است که اطلاعات آماری را تشکیل می‌دهند و به وسیله مندرجات سه قسمت دیگر (عنوان، سرستون و شرح) قابل درک و تبیین می‌باشند. در برخی موارد، مطالب مندرج در سه قسمت نام برده شده برای درک اطلاعات متن کافی نیست و باید به زیرنویس‌ها و تعاریف و توضیحات این راهنما نیز توجه شود.

در عنوان جدول معمولاً سطح جغرافیایی تحت پوشش، زمان آماری و ماهیت یا موضوع اعداد متن جدول به‌طور کلی توضیح داده می‌شود. ستون شرح و سرستون‌ها، به‌طور دقیق ماهیت و مفهوم اطلاع مندرج در خانه محل تقاطع را مشخص می‌کنند. در جدول‌های آماری نتایج این سر شماری، از ستون شرح عموماً برای طبقه‌بندی بهره‌برداری‌های کشاورزی استفاده شده است و ممکن است یک قلم آماری با چند نوع طبقه‌بندی و در چند جدول به شرح زیر ارائه شود:

- طبقه‌بندی بر اساس محل استقرار بهره‌برداری‌ها (توزیع جغرافیایی)
- طبقه‌بندی بر اساس وسعت اراضی کشاورزی (مجموع اراضی زراعی و باغ و قلمستان آبی و دیم)
- طبقه‌بندی بر اساس سن بهره‌بردار (ویژه بهره‌برداری‌های متعلق به اشخاص حقیقی)
- طبقه‌بندی بر اساس وسعت فعالیت مرتبط با موضوع جدول (مانند اراضی زراعی، اراضی باغ و قلمستان، دام سنگین، دام سبک و...)

شایان ذکر است اگر یک قلم اطلاع با پوشش یکسان در چند جدول با طبقه‌بندی‌های متفاوت ارائه شود، در تمام آن جدول‌ها سطر جمع‌ها با هم مساوی خواهند بود و فقط اختلاف جزئی ناشی از گرد شدن اعداد در آن‌ها وجود خواهد داشت. باید توجه شود که سرجمع‌های جدول‌های ارائه شده با طبقه‌بندی سن بهره‌بردار به دلیل عدم پوشش بهره‌برداران شرکت رسمی و مؤسسه عمومی، کمتر یا حداکثر مساوی سرجمع‌های ارائه شده در سایر طبقات یا تقسیمات جغرافیایی خواهد بود.

در جدول‌هایی که تعداد بهره‌برداران (خانوار معمولی ساکن، بهره‌بردار غیر ساکن، خانوار معمولی غیر ساکن و شرکت رسمی و مؤسسه عمومی) را ارائه می‌کنند، نباید تصور شود که از حاصل جمع آن‌ها، تعداد کل بهره‌برداران به دست می‌آید، زیرا طبق تعریف ارائه شده، بهره‌برداران حقیقی دارای فصول مشترکی هستند که باعث شمارش تکراری آن‌ها می‌شود.

تعاریف و مفاهیم

خانوار

خانوار از افرادی تشکیل می شود که با هم در یک اقامتگاه زندگی می‌کنند، با یکدیگر همخرج هستند و معمولاً با هم غذا می‌خورند. بنا بر این لازم نیست که اعضای یک خانوار حتماً با یکدیگر رابطه خویشاوندی داشته باشند. به عبارت دیگر خانوار لزوماً با خانواده یکی نیست. فردی که به تنهایی زندگی می‌کند نیز، خانوار تلقی می‌شود.

فعالیت‌های کشاورزی

در این سرشماری فعالیت‌های کشاورزی مورد نظر عبارتند از:

ـــ ***زراعت:*** منظور از زراعت، کشت و کار نباتات سالانه در فضای باز یا تحت پوشش موقت، روی زمین زراعی، یا بین درختان باغ است. نباتات سالانه معمولاً ساقه علفی دارند و پس از برداشت محصول، بوته آن‌ها از بین می‌رود و یا این‌که قسمت‌های زیرزمینی گیاه (ریشه، پیاز و...) برای سال بعد در زمین باقی می‌ماند. به عنوان مثال کشت گندم، چغندرقند، یونجه، پنبه، پیاز، زعفران، انواع سبزی‌ها، حبوبات و گلایل، زراعت محسوب می‌شود.

ـــ ***باغداری:*** منظور از باغداری، احداث و نگهداری باغ‌های مثمر و غیر مثمر شامل قلمستان و به‌طور کلی پرورش نباتات دائمی روی زمین، در فضای باز یا زیر پوشش موقت است. نباتات دائمی گیاهانی هستند که غالباً تنه یا ساقه چوبی دارند و پس از برداشت محصول، تمام یا قسمتی از گیاه در زمین باقی می‌ماند و مجدداً در سال‌های بعد محصول می‌دهد. انواع درختان و درختچه‌های مثمر مانند پرتقال، هلو، انگور، بوته چای و گل محمدی و انواع درختان غیر مثمر مانند تبریزی و سپیدار، نباتات دائمی محسوب می‌شوند.

ـــ ***کشت گلخانه‌ای:*** منظور از کشت گلخانه‌ای، کشت انواع محصولات سالانه یا دائمی است که در گلخانه‌ها انجام می شود. کشت محصولات کشاورزی زیر پوشش موقت مانند کشت زیر پلاستیک، کشت گلخانه‌ای محسوب نمی‌شود. منظور از گلخانه، مکانی است که با ایجاد ساختمان با پایه‌های ثابت و سقف شیشه‌ای، پوشش پلاستیکی یا...، برای تولید محصولات سالانه یا دائمی در محیط تحت کنترل از نظر حرارت، رطوبت، نور، تهویه و... اختصاص یافته است. کشت هیدرویونیک (بدون خاک) نیز جزو کشت گلخانه‌ای محسوب می شود. مکان مورد استفاده برای پرورش قارچ، در این سرشماری کشت گلخانه‌ای محسوب نشده است.

ـــ ***پرورش دام:*** منظور، پرورش گوسفند و بره، بز و بزغاله، گاو و گوساله، گاومیش و بچه گاومیش و شتر و بچه شتر است. در این سرشماری به گوسفند و بره و بز و بزغاله، *«دام سبک»* و به گاو و گوساله، گاومیش و بچه گاومیش و شتر و بچه شتر، *«دام سنگین»* گفته شده است.

ـ ***پرورش طیور به روش سنتی:*** منظور، پرورش انواع مرغ و خروس و جوجه، اردک، غاز و بوقلمون است که معمولاً به‌طور محدود در محل سکونت خانوار انجام می‌شود.

ـ ***پرورش زنبور عسل:*** نگهداری انواع کندوی فعال (دارای جمعیت) اعم از نوع جدید یا قدیم، زنبورداری یا پرورش زنبور عسل به حساب می‌آید.

ـ ***پرورش کرم ابریشم:*** نگهداری کرم ابریشم به منظور تولید پیله، پرورش کرم ابریشم یا نوغانداری نامیده می‌شود.

ـ ***پرورش ماهی:*** نوعی از پرورش آبزیان است که شامل پرورش ماهیان گرم آبی و سردآبی است و محصول تولیدی آن، ماهی خوراکی می‌باشد.

بهره‌برداری کشاورزی، بهره‌بردار و انواع آن‌ها

تمامی فعالیت‌های کشاورزی که تحت مدیریت واحدی قرار دارد، یک واحد تولیدی کشاورزی است که بهره‌برداری کشاورزی نامیده می شود. این مدیریت توسط اعضای یک یا چند خانوار (اشخاص حقیقی) یا توسط یک شرکت رسمی یا مؤسسه عمومی (اشخاص حقوقی) اعمال می‌شود.

اگر فعالیت‌های یک واحد تولیدی کشاورزی در محدوده چند آبادی یا شهر گسترده باشد، در سرشماری ۱۳۹۳ هر قسمت واقع در محدوده یک شهر یا آبادی، یک بهره‌برداری کشاورزی تلقی شده است. با این تعریف، اطلاعات منتسب به هر آبادی یا شهر، از مجموع اطلاعات بهره‌برداری‌های کشاورزی آن شهر یا آبادی به دست آمده است.

بهره‌برداری‌هایی مورد سرشماری واقع شده‌اند که لااقل در یکی از گروه‌های زیر قرار گرفته باشند:

- بهره‌برداری‌های دارای حداقل ۴۰۰ مترمربع زمین زراعی در روز آمارگیری
- بهره‌برداری‌های دارای حداقل ۲۰۰ مترمربع باغ و قلمستان در روز آمارگیری
- بهره‌برداری‌های پرورش‌دهنده دام سنگین (گاو و گوساله، گاومیش و بچه گاومیش و شتر و بچه شتر) که در روز آمارگیری، دارای حداقل یک رأس/ نفر دام سنگین بوده‌اند.
- بهره‌برداری‌های پرورش‌دهنده دام سبک (گوسفند و بره و بز و بزغاله) که در روز آمارگیری، دارای حداقل دو رأس دام سبک بوده‌اند.
- بهره‌برداری‌های پرورش‌دهنده طیور به روش سنتی که در روز آمارگیری دارای حداقل ۱۰ قطعه مرغ، خروس، جوجه، اردک، غاز و بوقلمون بوده‌اند.
- بهره‌برداری‌هایی که در روز آمارگیری، دارای کشت گلخانه‌ای در هر وسعتی بوده‌اند.
- بهره‌برداری‌هایی که در روز آمارگیری دارای فعالیت پرورش زنبور عسل در هر وسعتی بوده‌اند.
- بهره‌برداری‌هایی که در طول ۳۶۵ روز[1] گذشته دارای فعالیت پرورش کرم ابریشم یا پرورش ماهی در آب‌های داخلی به هر وسعت بوده‌اند.

در این سرشماری بهره‌برداری‌هایی که دارای شرایط مورد نظر حداقل در یکی از گروه‌های فوق‌بوده‌اند به عنوان بهره‌بردار کشاورزی شناسایی شده‌اند و اطلاعات سایر فعالیت‌های آن‌ها، حتی اگر زیر حد نصاب‌های تعیین شده باشد، مورد پرسش قرار گرفته و نتیجه در پرسشنامه‌های مربوط ثبت شده است.

بهره‌برداری اختصاصی و بهره‌برداری شریکی

بهره‌برداری اختصاصی نوعی بهره‌برداری کشاورزی تحت مدیریت اشخاص حقیقی است که توسط اعضای یک خانوار یا توسط یک نفر بهره‌بردار به تنهایی اداره می‌شود: بهره‌برداری شریکی نوعی بهره‌برداری کشاورزی است که توسط دو یا چند بهره‌بردار که عضو یک خانوار نیستند به‌طور مشترک اداره می‌شود و فاقد شخصیت حقوقی است.

بهره‌برداری با زمین و بی‌زمین

اگر بهره‌برداری دارای فعالیت زراعت یا باغداری دارای زمین کشاورزی، غیر گلخانه باشد بهره‌برداری با زمین و در غیر این صورت بهره‌برداری بی‌زمین محسوب می‌شود؛ بهره‌برداری‌های بی‌زمین مانند بهره‌برداری‌هایی که فقط دارای فعالیت دامداری یا کشت گلخانه‌ای هستند.

انواع بهره‌بردار

در این سرشماری برای دستیابی به بهره‌برداری‌های کشاورزی، ابتدا فهرست بهره‌برداران کشاورزی در هر آبادی یا شهر تهیه شده و به این لحاظ ۴ نوع بهره‌بردار تعریف و تشخیص داده شده است:

- خانوار معمولی ساکن

خانوارهای بهره‌بردار کشاورزی که در محدوده آبادی یا شهر محل سکونت خود دارای «بهره‌برداری کشاورزی اختصاصی» بوده و یا در مدیریت یک یا چند «بهره‌برداری شریکی» با سایر خانوارها مشارکت داشته‌اند، در این گروه قرار گرفته‌اند. این بهره‌برداران از طریق مراجعه به مکان محل سکونت در زمان سرشماری، شناسایی و فهرست شده‌اند.

---

[1]- *منظور از ۳۶۵ روز گذشته در این سرشماری، ۳۶۴ روز گذشته به علاوه روز آمارگیری است.*

- بهره‌بردار غیر ساکن

اشخاص حقیقی که محل سکونت آن‌ها شهر یا آبادی غیر از شهر یا آبادی محل وقوع بهره‌برداری کشاورزی آنان بوده است، صرف‌نظر از این‌که در شهر یا آبادی محل سکونت خود نیز دارای بهره‌برداری کشاورزی باشند یا نباشند، «بهره‌بردار غیر ساکن» نامیده شده و در این گروه قرار گرفته‌اند. بدیهی است که همین بهره‌برداران اگر در محل سکونت خود نیز دارای بهره‌برداری کشاورزی باشند، در آن‌جا در گروه خانوارهای معمولی ساکن (بهره‌بردار) قرار گرفته‌اند.

- خانوار معمولی غیر ساکن

بهره‌بردارانی که در زمان اجرای سر شماری با کلیه اعضای خانوار در حال کوچ بوده‌اند و مأموران سر شماری آنان را در محلی غیر از محدودی آبادی یا شهر محل سکونت، شناسایی کرده و به اعتبار دارا بودن تعدادی دام متحرک، در همان‌جا سرشماری شده‌اند، در این گروه قرار گرفته‌اند.

- محدوده بهره‌برداری این نوع بهره‌برداران در سطح شهرستان تلقی شده است و به حساب هیچ‌یک از آبادی‌ها و یا شهرها نیامده است.
- اراضی کشاورزی این خانوارها، در آبادی یا شهر محل وقوع آن‌ها و در قالب بهره‌برداران غیر ساکن سرشماری شده است.

- شرکت رسمی/ مؤسسه عمومی

تمامی شرکت‌های رسمی و مؤسسات عمومی (اشخاص حقوقی) دارای بهره‌برداری کشاورزی در این گروه قرار گرفته و در هر آبادی یا شهری که دارای فعالیت کشاورزی بوده‌اند، شناسایی و فهرست شده‌اند.

بهره‌بردار کشاورزی

شخصی است حقیقی یا حقوقی که به تنهایی یا با مشارکت دیگران، مدیریت امور بهره‌برداری کشاورزی و مسئولیت فنی و اقتصادی آن را به عهده داشته و مستقیماً در سود و زیان آن سهیم است.

خانوار بهره‌بردار کشاورزی

خانوار بهره‌بردار کشاورزی، خانواری است که حداقل یکی از اعضای آن «بهره‌بردار کشاورزی» است.

اراضی کشاورزی

منظور، زمین‌های دایر کشاورزی است که شامل اراضی زراعی و باغ و قلمستان می‌شود.

اراضی کشاورزی آبی

آن قسمت از اراضی کشاورزی است که کشاورزی انجام شده در آن آبیاری می‌شود.

اراضی کشاورزی دیم

آن قسمت از اراضی کشاورزی است که کشاورزی انجام شده در آن آبیاری نمی شود و آب مورد نیاز برای رشد گیاه از طریق نزولات آسمانی تأمین می‌شود.

اراضی زراعی

منظور، زمین‌هایی ا ست که به فعالیت زراعت (اعم از زیر ک شت و آیش) اخت صاص یافته ا ست. بنا بر این ارا ضی زراعی شامل باغ و قلم ستان نمی‌شود.

زیر کشت

آن قسمت از اراضی زراعی است که به منظور برداشت در سال زراعی ۹۳-۹۲ در این دوره یا قبل از آن زیر کشت رفته باشد.

آیش

آن قسمت از اراضی زراعی است که در تناوب کشت قرار دارد ولی برای برداشت در سال زراعی ۹۳-۹۲ زیر کشت نرفته است.

باغ و قلمستان

آن بخش از اراضی کشاورزی است که در زمان سرشماری زیر کشت نباتات دائمی به صورت کاشت مجتمع قرار داشته است.

باغ

باغ، زمینی ا ست در ف ضای باز که در آن ک شت و کار درختان مثمر به صورت مجتمع (کا شت مجتمع) انجام شده ا ست، بدیهی ا ست حیاط منازل، حا شیه‌ی مزارع و... که گاهی اوقات این نوع درختان در آن‌ها به تعداد کم یا به صورت پراکنده کا شته می شود، باغ محسوب نمی شود، خزانه و نهالستان این نوع محصولات نیز تحت عنوان باغ منظور شده است.

قلمستان

قلمستان، زمینی است در فضای باز که در آن انواع تبریزی (تبریزی، صنوبر، سپیدار، کبوده، پده، شالک، اشن و...) و اوکالیپتوس با هدف بهره‌برداری اقتصادی از تنه یا شاخه آن به صورت مجتمع کاشته شده باشد. خزانه و نهالستان این نوع درختان نیز تحت عنوان قلمستان منظور شده است.

کاشت مجتمع

منظور از کاشت مجتمع، در این‌جا نوعی کاشت است که درخت یا درختچه‌ها به صورت منظم و طبق قاعده کاشته شده باشند. کاشتی که در آن گیاهان فوق بدون نظم و قاعده ولی با تراکم کافی ک شت شده با شند، به نحوی که بتوان م ساحت اخت صاص‌یافته به آن را تعیین کرد نیز، کاشت مجتمع محسوب شده است.

کاشت مجتمع ساده (تک‌محصولی) و مخلوط (چند محصولی)

منظور از کاشت مجتمع ساده (تک‌محصولی) در این‌جا، نوعی کاشت مجتمع است که در آن فقط یک نوع محصول دائمی کاشت شده و اصطلاحاً تک‌محصولی با شد، مانند باغی که در آن فقط انگور کا شته شده است. باغی را که به منظور بهره‌برداری از یک محصول خاص احداث شده ولی در بین درختان یا در اطراف آن تعداد کمی از سایر انواع درختان کاشته شده باشد، به صورت کاشت ساده (تک‌محصولی) منظور شده است.

در مقابل باغ و قلمستان به صورت کاشت مجتمع ساده (تک‌محصولی)، باغ و قلمستان به صورت کاشت مجتمع مخلوط (چند محصولی) قرار دارد که در آن بیش از یک نوع محصول دائمی و به صورت مخلوط کا شته شده ا ست به نحوی که تعیین م ساحت هر یک از محصولات مقدور نیست. مانند باغی که در آن سیب، گلابی و آلو به صورت مخلوط کاشته شده است.

کاشت پراکنده

منظور از کا شت پراکنده، کا شت انواع مح صولات دائمی در اطراف یا داخل مزارع، خارج از باغ و قلم ستان‌ها و یا حا شیه جوی و کانال آب و... است، اما در این سرشماری کاشت محصولات فرعی در باغ‌هایی با کاشت مجتمع ساده (تک‌محصولی) نیز، استثنائاً جزو کاشت پراکنده منظور شده است.

محصولات دائمی مثمر

منظور از محصولات دائمی مثمر در این سر شماری، درختان یا درختچه‌هایی ا ست که کا شت آن به منظور بردا شت میوه، برگ، گل یا هر نوع محصول دیگری غیر از چوب، انجام می‌گیرد. با این تعریف علاوه بر درختان میوه، بوته چای، توت نوغان، گل محمدی و... جزو محصولات دائمی مثمر طبقه‌بندی شده‌اند.

محصولات دائمی غیر مثمر

منظور از محصولات دائمی غیر مثمر درختانی هستند که محصول اصلی آن‌ها چوب است.

یافته‌های مهم

در سرشماری عمومی کشاورزی ۱۳۹۳، تعداد ۳۹۹۵۶ بهره‌بردار در سطح استان شناسایی و فهرست شده است که برای ۱۵۳ بهره‌بردار به دلایل مختلف، امکان تکمیل پرسشنامه فراهم نشده است (جدول الف). سهم این بخش از بهره‌برداران در نقاط روستایی ۰/۳۲ درصد و در نقاط شهری ۰/۶۵ درصد بوده است. آمارهای این نشریه، اطلاعات بهره‌برداران بدون پرسشنامه را در بر نمی‌گیرد.
شایان ذکر است با توجه به تعاریف مربوط، شغل اصلی این بهره‌برداران لزوماً کشاورزی نیست.

جدول الف- سهم بهره‌برداران سرشماری نشده از مجموع بهره‌برداران فهرست شده

شرح	فهرست شده	دارای پرسشنامه	بدون پرسشنامه	
			تعداد	درصد
جمع	۳۹۹۵۶	۳۹۸۰۳	۱۵۳	۰/۳۸
شهری	۷۵۸۶	۷۵۳۷	٤۹	۰/٦۵
روستایی	۳۲۳۷۰	۳۲۲٦٦	۱۰٤	۰/۳۲

تعداد بهره‌برداری‌های کشاورزی استان، ۳۹۲۱۳ بهره‌برداری بوده است. از این تعداد ۲۷۴۶۲ واحد متعلق به خانوارهای معمولی ساکن در آبادی یا شهر مورد آمارگیری، ۱۱۱۴۶ واحد متعلق به بهره‌برداران غیر ساکن، ۵۴۴ واحد متعلق به خانوارهای معمولی غیر ساکن (در حال کوچ) و ۶۱ واحد متعلق به شرکت‌های رسمی و مؤسسه‌های عمومی است.
نمودار ۱، فراوانی بهره‌برداری‌های کشاورزی را در طبقات وسعت اراضی کشاورزی نشان می‌دهد.

نمودار ۱- تعداد بهره‌برداری‌های کشاورزی بر حسب وسعت اراضی کشاورزی

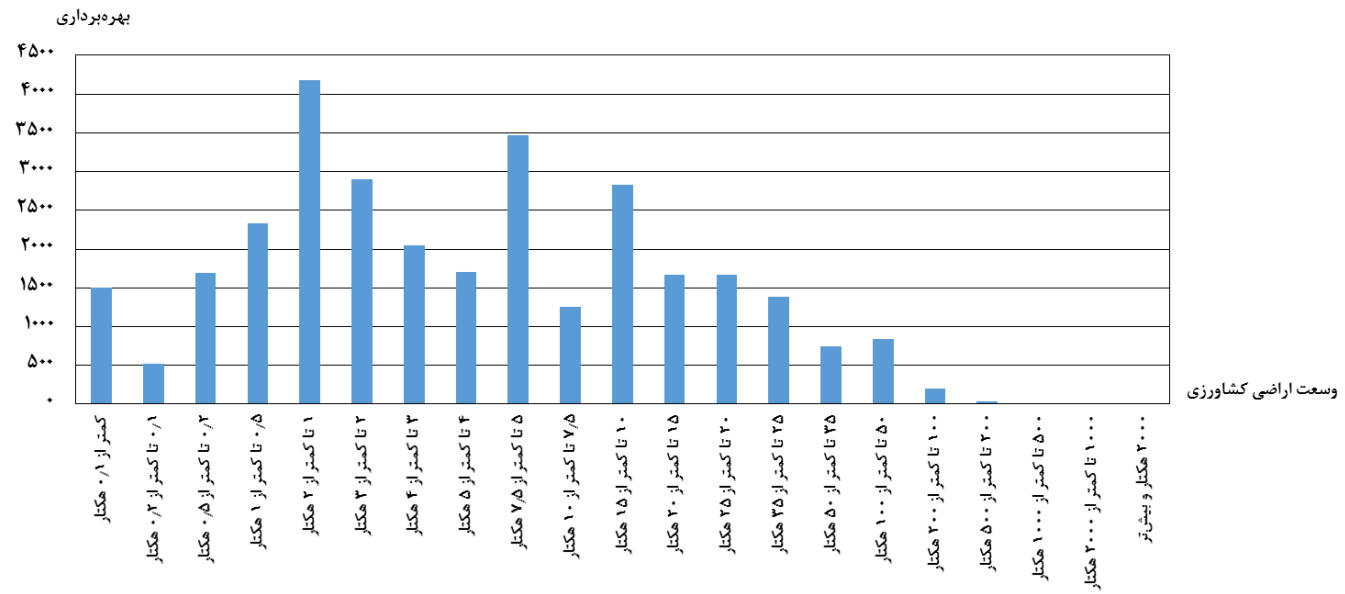

کاربری اراضی کشاورزی

بر اساس نتایج این سرشماری، اراضی کشاورزی استان حدود ۳۰۸ هزار هکتار است. این اراضی توسط ۳۱ هزار بهره‌برداری کشاورزی با زمین، مورد استفاده در فعالیت‌های زراعت و باغداری است و سهم هر بهره‌برداری به طور متوسط ۹/۹۵ هکتار می‌شود.

از کل اراضی کشاورزی استان ۲۴/۷۰ درصد، اراضی کشاورزی آبی با میانگین ۴/۱۶ هکتار برای هر بهره‌برداری دارای اراضی آبی و بقیه اراضی کشاورزی دیم با میانگین ۱۵/۰۹ هکتار برای هر بهره‌برداری دارای اراضی دیم است. از اراضی کشاورزی آبی ۷۱/۷۱ درصد به اراضی زراعی آبی (زیرکشت محصولات سالانه و آیش) و بقیه به اراضی باغ و قلمستان آبی اختصاص دارد. حال آن‌که نسبت اراضی زراعی دیم به کل اراضی کشاورزی دیم برابر با ۹۹/۱۰ درصد است.

توزیع فراوانی بهره‌برداری‌های کشاورزی در طبقات وسعت اراضی کشاورزی، نشان می‌دهد که فراوانی نسبی بهره‌برداری‌های کم‌زمین، زیاد است هر چند که مقدار زمین کشاورزی در اختیار آن‌ها زیاد نیست.

نمودار ۲ کاربری اراضی کشاورزی در بهره‌برداری‌های استان را نشان می‌دهد.

نمودار ۲- کاربری اراضی کشاورزی

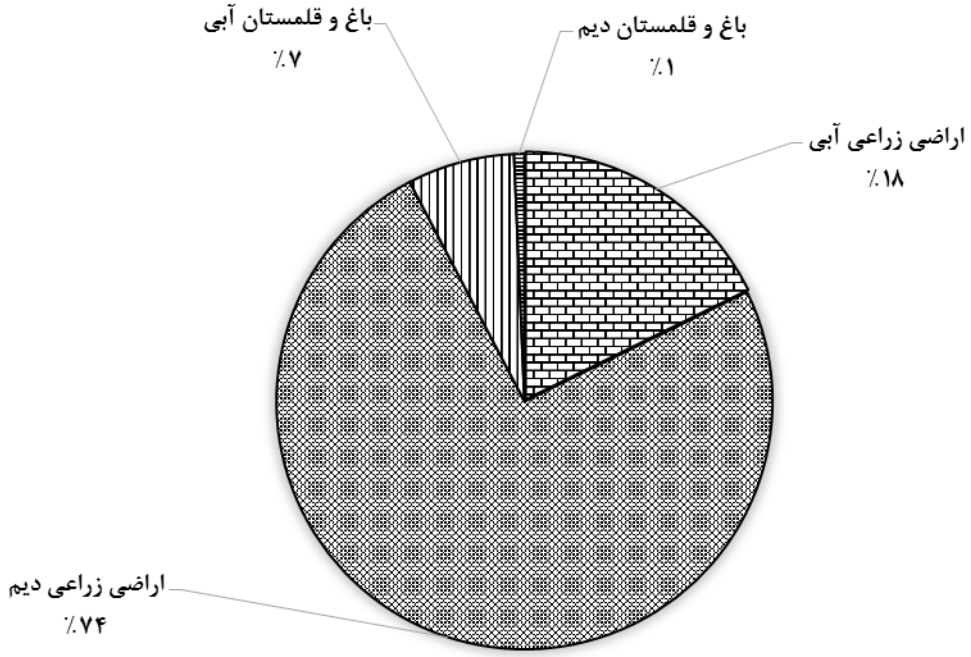

اراضی زراعی

مساحت اراضی زراعی استان ۲۸۵ هزار هکتار بوده که ۹۵/۲۶ درصد آن زیر کشت محصولات سالانه و بقیه آیش بوده است. مساحت اراضی زراعی آبی استان ۵۵ هزار هکتار بوده که ۹۲/۹۹ درصد آن زیر کشت و بقیه آیش بوده است. مساحت اراضی زراعی دیم استان ۲۳۰ هزار هکتار بوده که ۹۵/۸۰ درصد آن زیر کشت و بقیه آیش بوده است.

نمودار ۳- کاربری اراضی زراعی

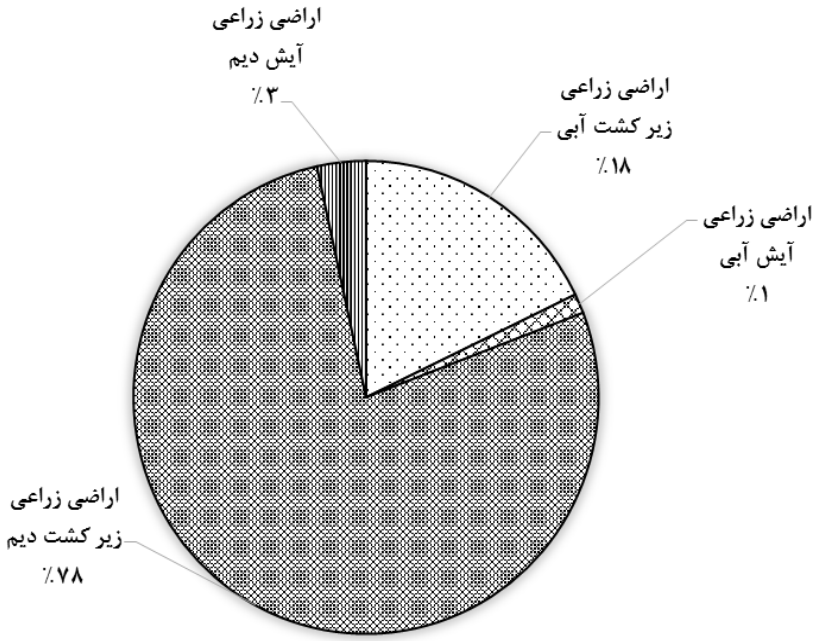

تعداد بهره‌برداری‌های کشاورزی که به فعالیت زراعت مشغول بوده‌اند، بدون در نظر گرفتن کشت گلخانه‌ای ۲۰ هزار واحد است. سطح کاشت زراعت‌های انجام شده در اراضی زراعی (شامل کاشت مجدد) و یا کاشت زیر درختان باغ‌ها ۲۷۴ هزار هکتار است که ۵۳ هزار هکتار به کشت محصولات سالانه آبی و ۲۲۱ هزار هکتار به کشت محصولات سالانه دیم اختصاص داشته است. از اراضی زیر کشت محصولات سالانه، ۲۰۲ هزار هکتار به کشت گندم، ۳۶ هزار هکتار به کشت جو و بقیه به کشت سایر محصولات سالانه اختصاص داشته است.
نمودار ۴ سطح کاشت محصولات سالانه را نشان می‌دهد.

نمودار ۴- سطح کاشت محصولات سالانه

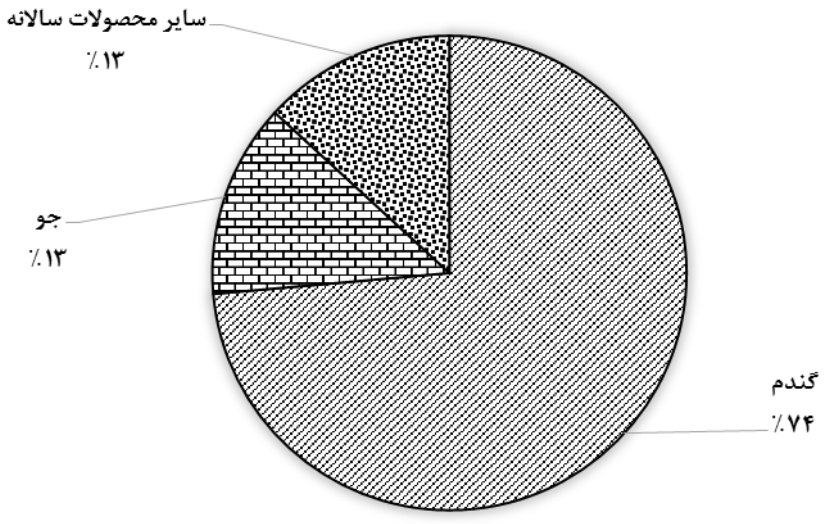

باغ و قلمستان

مساحت باغ و قلمستان استان ۲۴ هزار هکتار متعلق به ۱۶ هزار بهره‌برداری است. از این مساحت، ۲۲ هزار هکتار آبی متعلق به ۱۳ هزار بهره‌برداری و ۲ هزار هکتار دیم متعلق به ۳ هزار بهره‌برداری ا ست. بر ا ساس نتایج حا صل از سر شماری، حدود ۲۳ هزار هکتار از ارا ضی باغ و قلمستان استان به صورت باغ ساده (تک‌محصولی) و حدود ۱ هزار هکتار به صورت باغ مخلوط (چند محصولی) بوده است.
نمودارهای زیر وضعیت باغ و قلمستان‌های استان به تفکیک آبی و دیم و ساده و مخلوط را نشان می‌دهد.

نمودار ۵- باغ و قلمستان به تفکیک آبی و دیم

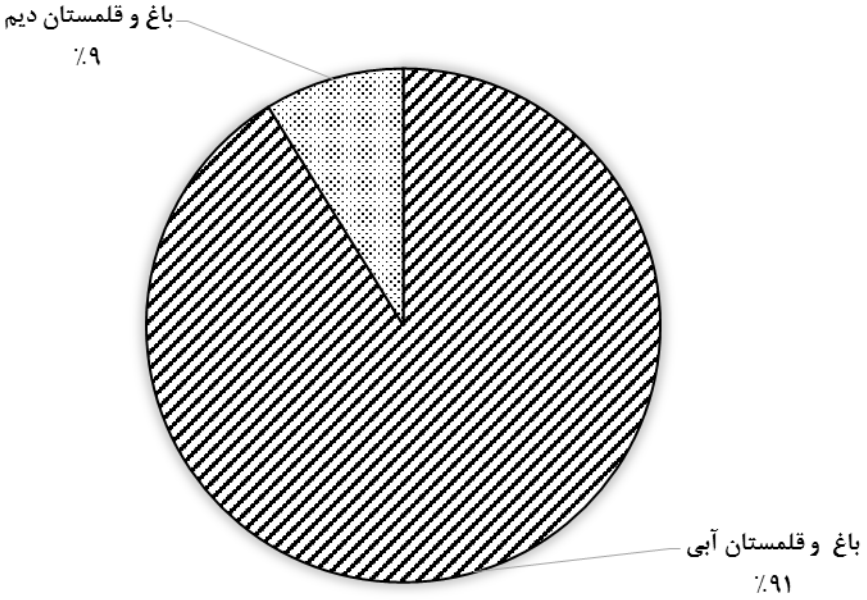

نمودار ۶- باغ و قلمستان به تفکیک ساده و مخلوط

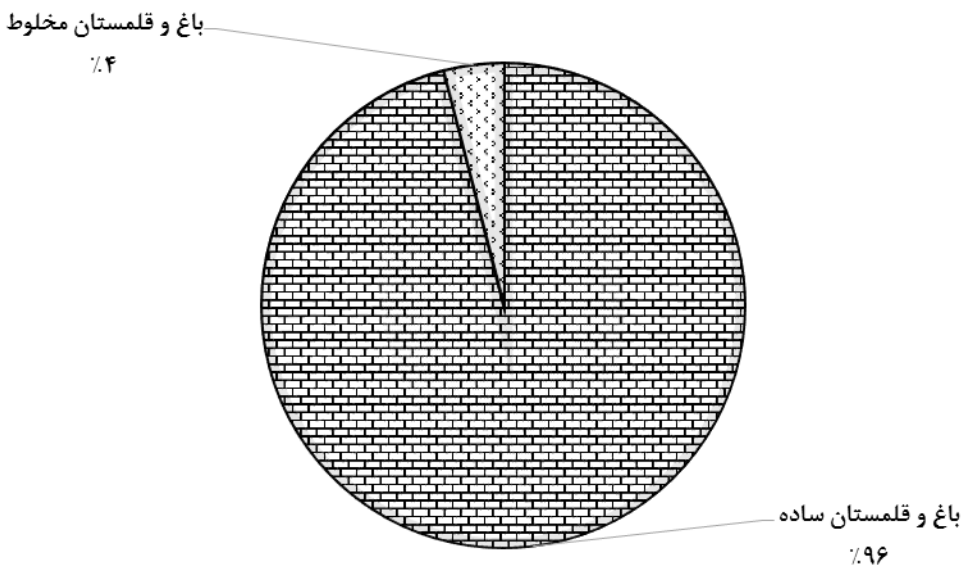

پرورش دام

بر اســـاس نتایج حاصـــل از این ســـرشـــماری در ۱۳ هزار بهره‌برداری پرورش دهنده دام ســـبک جمعاً ۱۷۹ هزار رأس گوســـفند و بره و ۴۲۹ هزار رأس بز و بزغاله نگهداری می‌شود که در حدود ۲۱/۴۳ درصد از این بهره‌برداری‌ها دارای هر دو نوع دام هستند.
نمودار ۷ درصد دام سبک را به تفکیک گوسفند و بره و بز و بزغاله نشان می‌دهد.

نمودار ۷- درصد دام سبک به تفکیک گوسفند و بره و بز و بزغاله

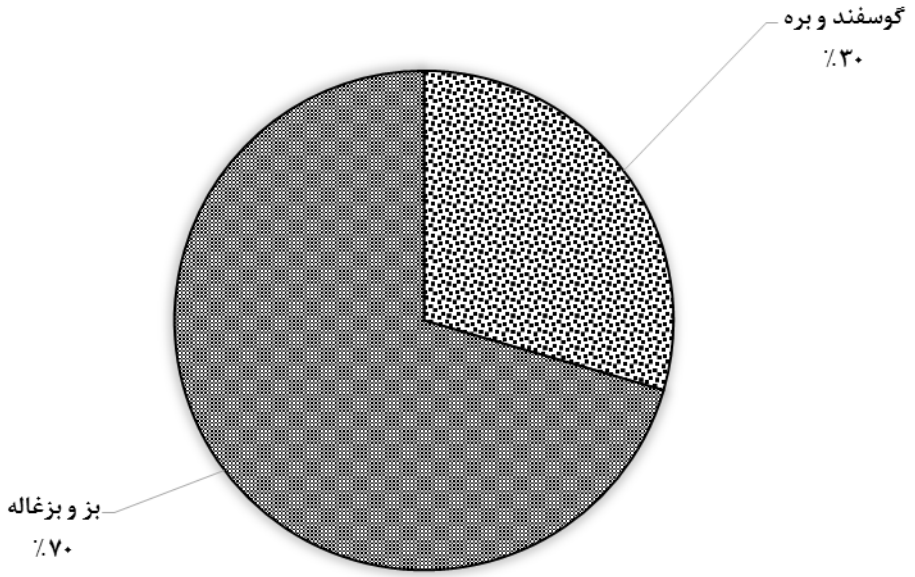

۳ هزار از بهره‌برداری‌های کشاورزی استان دارای فعالیت پرورش گاو و گوساله هستند. تعداد گاو و گوساله در این بهره‌برداری‌ها ۲۵ هزار رأس است که ۴۶/۸۰ درصد از آن‌ها ماده هستند. در ۶۱ بهره‌برداری پرورش شتر و بچه شتر جمعاً ۲۹۴۴ نفر شتر و بچه شتر و در ۴ بهره‌برداری پرورش گاومیش و بچه گاومیش تعداد ۷۹۰ رأس گاومیش و بچه گاومیش نگهداری می‌شود.

کشت گلخانه‌ای

در استان تعداد ۱۵۷ بهره‌برداری کشاورزی با گلخانه‌هایی به مساحت ۷۹ هکتار به فعالیت کشت محصولات گلخانه‌ای نظیر گل و گیاهان زینتی و انواع محصولات سالانه و دائمی مشغول بوده‌اند.

پرورش طیور به روش سنتی، زنبور عسل و کرم ابریشم

بر اساس نتایج این سرشماری ۹ هزار بهره‌برداری به پرورش طیور به روش سنتی و ۱۵۲ بهره‌برداری به پرورش زنبور عسل مشغول بوده‌اند. این استان فاقد بهره‌برداری پرورش کرم ابریشم بوده است.

پرورش ماهی

بر اساس نتایج حاصل از سرشماری تعداد ۱ بهره‌برداری به فعالیت پرورش انواع ماهیان گرم آبی اشتغال داشته است.

۱-تعدادبرخی ارانواع منابع آب کشاورزی آبادی ها وتعداد آبادی های استفاده کننده ازآب رودخانه ها تاسطح آبادی(شهرستان دشتستان)

سطح جغرافیایی	تعداد کل آبادی	تعدادچاه (عمیق و نیمه عمیق)	تعدادقنات	تعدادچشمه		تعداد رودخانه دائمی از طریق موتور پمپ دیزلی یا الکتروپمپ	تعداد رودخانه فصلی از طریق موتور پمپ دیزلی یا الکتروپمپ
				دایمی	فصلی		
شهرستان دشتستان	۱۸۵	۹۰۶	۱۴	۹۹	۷۹	٦٤	۳
بخش آب پخش	۱٦	٥٤	۰	۲	۰	۲٦	۰
دهستان درواهی	۷	۵۲	۰	۲	۰	۰	۰
آبادی بنار آزادگان	۱	۰	۰	۰	۰	۰	۰
آبادی تل سبز	۱	۰	۰	۰	۰	۰	۰
آبادی چم درواهی	۱	۰	۰	۰	۰	۰	۰
آبادی چهار برج	۱	۰	۰	۰	۰	۰	۰
آبادی گرو گزی	۱	۰	۰	۰	۰	۰	۰
آبادی گناوه کان	۱	۷	۰	۲	۰	۰	۰
آبادی میان دشت /چاه موشی /	۱	۴۵	۰	۰	۰	۰	۰
دهستان دشتی اسماعیل خانی	۹	۲	۰	۰	۰	۲۶	۰
آبادی بصری	۱	۰	۰	۰	۰	۱۶	۰
آبادی بنارسلیمانی	۱	۰	۰	۰	۰	۰	۰
آبادی بند محمد عبداله	۱	۲	۰	۰	۰	۰	۰
آبادی چم تنگ	۱	۰	۰	۰	۰	۱۰	۰
آبادی خمیسی	۱	۰	۰	۰	۰	۰	۰
آبادی دره دون	۱	۰	۰	۰	۰	۰	۰
آبادی دشتی اسماعیل خانی	۱	۰	۰	۰	۰	۰	۰
آبادی سه کنار	۱	۰	۰	۰	۰	۰	۰
آبادی مکابری	۱	۰	۰	۰	۰	۰	۰
بخش ارم	۳۸	۲٤	۱۲	۳٦	۷۲	۲	۲
دهستان ارم	۲۱	۱۸	٤	۲۸	۵۹	۰	۰
آبادی آب گرمو	۱	۰	۰	۱	۲	۰	۰
آبادی آب مارو	۱	۱	۰	۰	۰	۰	۰
آبادی انارستان	۱	۱	۱	۰	۰	۰	۰
آبادی باغ تاج	۱	۱۰	۱	۱	۲	۰	۰
آبادی بزپر	۱	۰	۰	۰	۲	۰	۰
آبادی ببدو	۱	۰	۱	۰	۱	۰	۰
آبادی تلخ آب	۱	۵	۰	۱	۰	۰	۰
آبادی تنگ درکش	۱	۰	۰	۲	۵	۰	۰
آبادی تنگ سوک	۱	۰	۰	۱	۳	۰	۰
آبادی تنگ فاریاب	۱	۰	۰	۲	۴	۰	۰
آبادی جمغاری	۱	۰	۰	۰	۳	۰	۰
آبادی جمیله	۱	۰	۰	۲	۵	۰	۰
آبادی چراب	۱	۰	۰	۲	۳	۰	۰
آبادی حسین آباد پناهی /اخره /	۱	۰	۰	۱	۲	۰	۰
آبادی خیرک	۱	۰	۰	۲	۵	۰	۰
آبادی رودفاریاب	۱	۰	۰	۳	۴	۰	۰
آبادی سناوین سنا	۱	۰	۰	۵	۰	۰	۰

آبادی شکرک	۱	۰	۰	۱	۵	۰	۰
آبادی گشنی	۱	۰	۰	۳	۱۰	۰	۰
آبادی لرده	۱	۰	۱	۱	۱	۰	۰
آبادی ناخا	۱	۱	۰	۰	۲	۰	۰
دهستان دهرود	**۱۷**	**٦**	**۸**	**۸**	**۱۳**	**۲**	**۲**
آبادی آقا میراحمد	۱	۰	۰	۲	۰	۰	۰
آبادی بنگ تر	۱	۰	۰	۰	۱	۰	۰
آبادی بنگ خشک (سه تل)	۱	۰	۰	۱	۰	۰	۰
آبادی پرگانک	۱	۱	۱	۰	۰	۰	۰
آبادی چاوک	۱	۰	۲	۰	۳	۰	۰
آبادی چائ	۱	۰	۰	۰	۰	۰	۰
آبادی دهرود سفلی	۱	۰	۰	۰	۰	۰	۰
آبادی دهرود علیا	۱	۱	۰	۰	۰	۰	۰
آبادی رونی	۱	۰	۰	۱	۳	۰	۰
آبادی ساختمان جهانگیر	۱	۲	۰	۰	۳	۰	۰
آبادی ساختمان طاهر	۱	۰	۰	۰	۰	۰	۰
آبادی سوک	۱	۰	۲	۲	۱	۰	۰
آبادی کفترو	۱	۰	۰	۱	۰	۱	۰
آبادی کم زرد	۱	۰	۲	۰	۱	۰	۰
آبادی مرده خیر	۱	۰	۱	۰	۱	۰	۰
آبادی مزرعه آب شیرین	۱	۱	۰	۰	۰	۰	۰
آبادی نصاد	۱	۱	۰	۱	۰	۱	۲
بخش بوشکان	۲۴	۱۵۷	۲	۵	۳	۰	۰
دهستان بوشکان	**۸**	**۱۰۱**	**۱**	**۳**	**۰**	**۰**	**۰**
آبادی احمدی	۱	۱	۰	۰	۰	۰	۰
آبادی امامزاده بده	۱	۱۷	۰	۰	۰	۰	۰
آبادی ایلشهر	۱	۲	۰	۰	۰	۰	۰
آبادی حاجی آباد	۱	۱۲	۰	۰	۰	۰	۰
آبادی حسین آباد	۱	۵	۰	۰	۰	۰	۰
آبادی شلدان	۱	۲۵	۰	۰	۰	۰	۰
آبادی منصور آباد	۱	۵	۰	۰	۰	۰	۰
آبادی نورآباد- خون	۱	۳۴	۱	۳	۰	۰	۰
دهستان پشتکوه	۱۶	۵۶	۱	۲	۳	۰	۰
آبادی آبپای ارغوان	۱	۰	۰	۰	۰	۰	۰
آبادی بیشه نر	۱	۰	۰	۰	۰	۰	۰
آبادی پل اشکن	۱	۰	۰	۰	۰	۰	۰
آبادی تنگ رود	۱	۰	۰	۰	۰	۰	۰
آبادی تنگ زرد	۱	۲۰	۰	۰	۰	۰	۰
آبادی درنگ	۱	۲۵	۱	۰	۰	۰	۰
آبادی زیرمله	۱	۰	۰	۰	۰	۰	۰
آبادی سرمله	۱	۰	۰	۰	۰	۰	۰
آبادی شاه پسرمرد	۱	۰	۰	۲	۰	۰	۰
آبادی شاهی جانی	۱	۳	۰	۰	۰	۰	۰
آبادی طلحه	۱	۴	۰	۰	۲	۰	۰
آبادی غنچه بگی	۱	۰	۰	۰	۰	۰	۰

آبادی فاریاب	۱	۴	۰	۰	۱	۰	۰
آبادی کله گرگی	۱	۰	۰	۰	۰	۰	۰
آبادی کمرزرد	۱	۰	۰	۰	۰	۰	۰
آبادی هفت مله	۱	۰	۰	۰	۰	۰	۰
بخش سعدآباد	۳۶	۳۷۸	۰	۳	۱	۲۴	۱
دهستان زیرراه	**۱۵**	**۱۹۰**	**۰**	**۱**	**۱**	**۲۳**	**۱**
آبادی اسلام آباد	۱	۲۰	۰	۰	۰	۰	۰
آبادی آل یوسفی سفلی	۱	۰	۰	۰	۰	۰	۰
آبادی آل یوسفی علیا	۱	۰	۰	۰	۰	۰	۰
آبادی برمک	۱	۲۵	۰	۰	۰	۰	۰
آبادی بشیر آباد	۱	۰	۰	۰	۰	۰	۰
آبادی بنه فارسی	۱	۱۰	۰	۰	۰	۱	۰
آبادی تل سرکوه	۱	۱۴	۰	۰	۰	۰	۰
آبادی تل قاتل	۱	۰	۰	۰	۰	۰	۰
آبادی جتوط	۱	۲۴	۰	۰	۱	۰	۱
آبادی درودگاه	۱	۴۰	۰	۰	۰	۱۲	۰
آبادی زیرراه	۱	۰	۰	۱	۰	۰	۰
آبادی سربست	۱	۶	۰	۰	۰	۰	۰
آبادی سرکوردان	۱	۶	۰	۰	۰	۰	۰
آبادی نظر آقا	۱	۴۵	۰	۰	۰	۱۰	۰
آبادی هلپه ای	۱	۰	۰	۰	۰	۰	۰
دهستان وحدتیه	**۲۱**	**۱۸۸**	**۰**	**۲**	**۰**	**۱**	**۰**
آبادی ایستگاه بره برداری نرگسی	۱	۰	۰	۰	۰	۰	۰
آبادی برنگ بزرگ	۱	۰	۰	۰	۰	۰	۰
آبادی برنگ کوچک	۱	۰	۰	۰	۰	۰	۰
آبادی بنه فرامرز	۱	۱۵	۰	۱	۰	۰	۰
آبادی بی من	۱	۰	۰	۰	۰	۰	۰
آبادی جره سفلی	۱	۱۵	۰	۰	۰	۰	۰
آبادی جره علیا	۱	۲	۰	۰	۰	۰	۰
آبادی جره میان	۱	۱۵	۰	۰	۰	۰	۰
آبادی چاه نفت نرگسی	۱	۲	۰	۱	۰	۰	۰
آبادی چوگرگ	۱	۰	۰	۰	۰	۰	۰
آبادی دره چاه	۱	۰	۰	۰	۰	۰	۰
آبادی سبا/ڈکان سرخ /	۱	۳	۰	۰	۰	۰	۰
آبادی سده	۱	۱۰۰	۰	۰	۰	۰	۰
آبادی سرقنات	۱	۲۵	۰	۰	۰	۱	۰
آبادی سیاه منصورسفلی	۱	۹	۰	۰	۰	۰	۰
آبادی سیاه منصورعلیا	۱	۲	۰	۰	۰	۰	۰
آبادی شاه قاسم	۱	۰	۰	۰	۰	۰	۰
آبادی شول	۱	۰	۰	۰	۰	۰	۰
آبادی گلی ماردون	۱	۰	۰	۰	۰	۰	۰
آبادی ماردون	۱	۰	۰	۰	۰	۰	۰
آبادی مجتمع دامپروری وکشاورزی	۱	۰	۰	۰	۰	۰	۰
بخش شبانکاره	**۳۱**	**۱۹۵**	**۰**	**۰**	**۰**	**۰**	**۰**
دهستان شبانکاره	**۳۱**	**۱۹۵**	**۰**	**۰**	**۰**	**۰**	**۰**

آبادی بنه حاج غلام	۱	۱۰	۰	۰	۰	۰	۰
آبادی بنه حاج نعمت	۱	۳	۰	۰	۰	۰	۰
آبادی بنه رضا	۱	۳	۰	۰	۰	۰	۰
آبادی بنه عباس	۱	۳	۰	۰	۰	۰	۰
آبادی بنه محمد	۱	۴	۰	۰	۰	۰	۰
آبادی بنه محمد علی	۱	۰	۰	۰	۰	۰	۰
آبادی بنه محمدوخانعلی	۱	۳	۰	۰	۰	۰	۰
آبادی بهر	۱	۲	۰	۰	۰	۰	۰
آبادی بویری	۱	۰	۰	۰	۰	۰	۰
آبادی پلنگی	۱	۲۰	۰	۰	۰	۰	۰
آبادی چاه دول	۱	۰	۰	۰	۰	۰	۰
آبادی چاه زنگی	۱	۰	۰	۰	۰	۰	۰
آبادی چهل زرعی عجم	۱	۰	۰	۰	۰	۰	۰
آبادی چهل زرعی عرب	۱	۰	۰	۰	۰	۰	۰
آبادی خلیفه ای	۱	۳	۰	۰	۰	۰	۰
آبادی خیار زار	۱	۸	۰	۰	۰	۰	۰
آبادی دهداران سفلی	۱	۲	۰	۰	۰	۰	۰
آبادی دهداران علیا	۱	۰	۰	۰	۰	۰	۰
آبادی ذکریایی	۱	۰	۰	۰	۰	۰	۰
آبادی سر دشتک	۱	۴	۰	۰	۰	۰	۰
آبادی سر رود	۱	۰	۰	۰	۰	۰	۰
آبادی سراج آباد/سرخره /	۱	۱۰	۰	۰	۰	۰	۰
آبادی سمیعی	۱	۳۰	۰	۰	۰	۰	۰
آبادی شاه فیروز	۱	۲	۰	۰	۰	۰	۰
آبادی شلدان وباغی	۱	۰	۰	۰	۰	۰	۰
آبادی طاوه سیاه	۱	۳	۰	۰	۰	۰	۰
آبادی عطیبه	۱	۰	۰	۰	۰	۰	۰
آبادی گلدشت	۱	۴۵	۰	۰	۰	۰	۰
آبادی لایپه	۱	۱۰	۰	۰	۰	۰	۰
آبادی محمد جمالی	۱	۱۰	۰	۰	۰	۰	۰
آبادی میلک	۱	۲۰	۰	۰	۰	۰	۰
بخش غیرساکن	۰	۰	۰	۰	۰	۰	۰
بخش مرکزئ	٤۰	۹۸	۰	۵۳	۳	۱۲	۰
دهستان حومه	۱٤	۷۹	۰	۲	۰	۰	۰
آبادی ابوالفیروز	۱	۰	۰	۰	۰	۰	۰
آبادی باغ حصار	۱	۰	۰	۰	۰	۰	۰
آبادی بنداروز	۱	۶۵	۰	۰	۰	۰	۰
آبادی جنوبگاز	۱	۰	۰	۰	۰	۰	۰
آبادی حسن آباد	۱	۱۲	۰	۰	۰	۰	۰
آبادی خوش مکان	۱	۰	۰	۰	۰	۰	۰
آبادی خوشاب	۱	۰	۰	۰	۰	۰	۰
آبادی دره چیتو	۱	۰	۰	۰	۰	۰	۰
آبادی رجب آباد /رجو آباد/	۱	۱	۰	۰	۰	۰	۰
آبادی سرکره	۱	۰	۰	۰	۰	۰	۰
آبادی گزبلند	۱	۰	۰	۰	۰	۰	۰

آبادی گندم ریز	۱	۱	۰	۰	۰	۰	۰
آبادی مرغداری دشتستان	۱	۰	۰	۰	۰	۰	۰
آبادی نی نیزک	۱	۰	۰	۲	۰	۰	۰
دهستان دالکی	**۱۵**	**۱۶**	**۰**	**۵۱**	**۳**	**۲**	**۰**
آبادی آب میخک	۱	۰	۰	۱	۰	۰	۰
آبادی ایستگاه شهید صلاحی	۱	۰	۰	۰	۰	۰	۰
آبادی بارگاهی	۱	۰	۰	۰	۰	۱	۰
آبادی بنه جابری	۱	۰	۰	۰	۰	۰	۰
آبادی خیرآباد	۱	۰	۰	۰	۰	۱	۰
آبادی دهقاید	۱	۰	۰	۰	۰	۰	۰
آبادی راهدار	۱	۱	۰	۵۰	۳	۰	۰
آبادی قراول خانه	۱	۰	۰	۰	۰	۰	۰
آبادی قلعه سفید	۱	۱۵	۰	۰	۰	۰	۰
آبادی کارخانه تیرسیمانی /شرکت تیرسازان /	۱	۰	۰	۰	۰	۰	۰
آبادی گچ پزی شاه حسینی	۱	۰	۰	۰	۰	۰	۰
آبادی مجتمع صنایع غذایی دبش	۱	۰	۰	۰	۰	۰	۰
آبادی معدن سنگ گچو	۱	۰	۰	۰	۰	۰	۰
آبادی معدن گچ تنگ توسه /معدن سنگ شوسه /	۱	۰	۰	۰	۰	۰	۰
آبادی معدن مورگ چر	۱	۰	۰	۰	۰	۰	۰
دهستان زیارت	**۱۱**	**۳**	**۰**	**۰**	**۰**	**۱۰**	**۰**
آبادی بناراب شیرین	۱	۰	۰	۰	۰	۶	۰
آبادی جرافی	۱	۰	۰	۰	۰	۰	۰
آبادی جیمه	۱	۰	۰	۰	۰	۰	۰
آبادی چاه خانی	۱	۰	۰	۰	۰	۰	۰
آبادی چاه عربی	۱	۲	۰	۰	۰	۰	۰
آبادی ده نو	۱	۰	۰	۰	۰	۰	۰
آبادی زیارت	۱	۰	۰	۰	۰	۴	۰
آبادی صفی آباد	۱	۰	۰	۰	۰	۰	۰
آبادی عیسوند	۱	۰	۰	۰	۰	۰	۰
آبادی کلل	۱	۰	۰	۰	۰	۰	۰
آبادی مزرعه علی پیشاهنگ	۱	۱	۰	۰	۰	۰	۰

۱- تعداد برخی از انواع منابع آب کشاورزی آبادی‌های و تعداد آبادی های استفاده کننده از آب رودخانه ها تا سطح آبادی(شهرستان دشتستان)

سطح جغرافیایی	تعداد آب بندان	تعداد آبادی های استفاده کننده از

		رودخانه دایمی از طریق نهر و کانال	رودخانه فصلی از طریق نهر و کانال	رودخانه دایمی از طریق موتور پمپ دیزلی یا الکتروپمپ	رودخانه فصلی از طریق موتور پمپ دیزلی یا الکتروپمپ	سدهای بتونی یا خاکی(از طریق نهر و کانال)	، آبگیر سایر(برکه طبیعی و زهکش چاههای سطحی و ...)
شهرستان دشتستان	۱۳۸	۵۹	۳٤	۱۲	۲	۳٤	۲٦
بخش آب پخش	٦	۹	۲	۲	۰	۱	۳
دهستان درواهی	۳	٦	۱	۰	۰	۰	۲
آبادی بنار آزادگان	۰	۱	۰	۰	۰	۰	۱
آبادی تل سبز	۰	۱	۰	۰	۰	۰	۰
آبادی چم درواهی	۰	۱	۰	۰	۰	۰	۰
آبادی چهار برج	۰	۱	۰	۰	۰	۰	۱
آبادی گرو گزی	۰	۱	۰	۰	۰	۰	۰
آبادی گناوه کان	۳	۱	۱	۰	۰	۰	۰
آبادی میان دشت /چاه موشی /	۰	۰	۰	۰	۰	۰	۰
دهستان دشتی اسماعیل خانی	۳	۳	۱	۲	۰	۱	۱
آبادی بصری	۰	۰	۰	۱	۰	۱	۰
آبادی بنارسلیمانی	۱	۱	۰	۰	۰	۰	۰
آبادی بند محمد عبداله	۰	۰	۰	۰	۰	۰	۰
آبادی چم تنگ	۰	۰	۰	۱	۰	۰	۰
آبادی خمیسی	۰	۰	۰	۰	۰	۰	۰
آبادی دره دون	۰	۰	۱	۰	۰	۰	۰
آبادی دشتی اسماعیل خانی	۱	۰	۰	۰	۰	۰	۱
آبادی سه کنار	۰	۱	۰	۰	۰	۰	۰
آبادی مکابری	۱	۱	۰	۰	۰	۰	۰
بخش ارم	۷	۹	۱۲	۲	۱	٦	۵
دهستان ارم	۲	۳	۱	۰	۰	۳	۰
آبادی آب گرمو	۰	۰	۰	۰	۰	۰	۰
آبادی آب مارو	۰	۰	۰	۰	۰	۰	۰
آبادی انارستان	۰	۰	۰	۰	۰	۰	۰
آبادی باغ تاج	۰	۰	۰	۰	۰	۰	۰
آبادی بزپر	۰	۰	۰	۰	۰	۰	۰
آبادی بیدو	۰	۱	۰	۰	۰	۰	۰
آبادی تلخ آب	۰	۰	۱	۰	۰	۰	۰
آبادی تنگ درکش	۰	۰	۰	۰	۰	۰	۰
آبادی تنگ سوک	۰	۰	۰	۰	۰	۰	۰
آبادی تنگ فاریاب	۰	۰	۰	۰	۰	۰	۰
آبادی جمغاری	۰	۰	۰	۰	۰	۰	۰
آبادی جمیله	۱	۰	۰	۰	۰	۰	۰
آبادی چراب	۰	۰	۰	۰	۰	۰	۰
آبادی حسین آباد پناهی /اخره /	۰	۰	۰	۰	۰	۰	۰
آبادی خیرک	۰	۱	۰	۰	۰	۱	۰
آبادی رودفاریاب	۰	۰	۰	۰	۰	۱	۰

آبادی سناوین سنا	۰	۱	۰	۰	۰	۰	۰
آبادی شکرک	۱	۰	۰	۰	۰	۱	۰
آبادی گشنی	۰	۰	۰	۰	۰	۰	۰
آبادی لرده	۰	۰	۰	۰	۰	۰	۰
آبادی ناخا	۰	۰	۰	۰	۰	۰	۰
دهستان دهرود	۵	٦	۱۱	۲	۱	۳	۵
آبادی آقا میراحمد	۰	۰	۱	۰	۰	۰	۱
آبادی بنگ تر	۰	۰	۱	۰	۰	۰	۰
آبادی بنگ خشک (سه تل)	۰	۰	۱	۰	۰	۰	۰
آبادی پرگانک	۰	۰	۰	۰	۰	۰	۰
آبادی چاوک	۰	۰	۱	۰	۰	۰	۱
آبادی چائ	۰	۱	۰	۰	۰	۰	۰
آبادی دهرود سفلی	۰	۰	۱	۰	۰	۰	۰
آبادی دهرود علیا	۳	۰	۱	۰	۰	۱	۰
آبادی رونی	۰	۰	۰	۰	۰	۰	۱
آبادی ساختمان جهانگیر	۰	۰	۰	۰	۰	۰	۰
آبادی ساختمان طاهر	۰	۰	۰	۰	۰	۰	۰
آبادی سوک	۰	۱	۰	۰	۰	۰	۰
آبادی کفترو	۰	۱	۱	۱	۰	۱	۰
آبادی کم زرد	۰	۱	۱	۰	۰	۰	۱
آبادی مرده خیر	۰	۱	۱	۰	۰	۱	۰
آبادی مزرعه آب شیرین	۰	۰	۱	۰	۰	۰	۱
آبادی نصاد	۲	۱	۱	۱	۱	۰	۰
بخش بوشکان	۴	۰	۰	۰	۰	۵	۱
دهستان بوشکان	۰	۰	۰	۰	۰	۳	۰
آبادی احمدی	۰	۰	۰	۰	۰	۱	۰
آبادی امامزاده بده	۰	۰	۰	۰	۰	۰	۰
آبادی ایلشهر	۰	۰	۰	۰	۰	۱	۰
آبادی حاجی آباد	۰	۰	۰	۰	۰	۰	۰
آبادی حسین آباد	۰	۰	۰	۰	۰	۰	۰
آبادی شلدان	۰	۰	۰	۰	۰	۱	۰
آبادی منصور آباد	۰	۰	۰	۰	۰	۰	۰
آبادی نورآباد- خون	۰	۰	۰	۰	۰	۰	۰
دهستان پشتکوه	۴	۰	۰	۰	۰	۲	۱
آبادی آبپای ارغوان	۰	۰	۰	۰	۰	۰	۰
آبادی بیشه نر	۰	۰	۰	۰	۰	۰	۰
آبادی پل اشکن	۰	۰	۰	۰	۰	۰	۰
آبادی تنگ رود	۰	۰	۰	۰	۰	۰	۰
آبادی تنگ زرد	۰	۰	۰	۰	۰	۱	۰
آبادی درنگ	۰	۰	۰	۰	۰	۰	۰
آبادی زیرمله	۰	۰	۰	۰	۰	۰	۰
آبادی سرمله	۰	۰	۰	۰	۰	۰	۰
آبادی شاه پسرمرد	۰	۰	۰	۰	۰	۰	۱
آبادی شاهی جانی	۱	۰	۰	۰	۰	۰	۰
آبادی طلحه	۲	۰	۰	۰	۰	۰	۰

آبادی غنچه بگی	۰	۰	۰	۰	۰	۰	۰
آبادی فاریاب	۱	۰	۰	۰	۱	۰	۰
آبادی کله گرگی	۰	۰	۰	۰	۰	۰	۰
آبادی کمرزرد	۰	۰	۰	۰	۰	۰	۰
آبادی هفت مله	۰	۰	۰	۰	۰	۰	۰
بخش سعدآباد	۱۱	۲۶	۷	۴	۱	۵	۱۳
دهستان زیرراه	**۰**	**۱۳**	**۲**	**۳**	**۱**	**۱**	**۱۲**
آبادی اسلام آباد	۰	۱	۰	۰	۰	۰	۱
آبادی آل یوسفی سفلی	۰	۱	۰	۰	۰	۰	۰
آبادی آل یوسفی علیا	۰	۱	۰	۰	۰	۰	۱
آبادی برمک	۰	۱	۰	۰	۰	۰	۰
آبادی بشیر آباد	۰	۱	۰	۰	۰	۰	۱
آبادی بنه فارسی	۰	۱	۰	۱	۰	۰	۱
آبادی تل سرکوه	۰	۱	۰	۰	۰	۰	۱
آبادی تل قاتل	۰	۱	۰	۰	۰	۰	۱
آبادی جتوط	۰	۱	۱	۰	۱	۰	۱
آبادی درودگاه	۰	۱	۰	۱	۰	۰	۱
آبادی زیرراه	۰	۱	۰	۰	۰	۰	۱
آبادی سربست	۰	۱	۰	۰	۰	۰	۱
آبادی سرکوردان	۰	۰	۰	۰	۰	۰	۱
آبادی نظر آقا	۰	۱	۱	۱	۰	۱	۱
آبادی هلپه ای	۰	۰	۰	۰	۰	۰	۰
دهستان وحدتیه	**۱۱**	**۱۳**	**۵**	**۱**	**۰**	**٤**	**۱**
آبادی ایستگاه بره برداری نرگسی	۰	۰	۰	۰	۰	۰	۰
آبادی برنگ بزرگ	۰	۰	۰	۰	۰	۰	۰
آبادی برنگ کوچک	۰	۱	۰	۰	۰	۰	۰
آبادی بنه فرامرز	۰	۰	۰	۰	۰	۰	۰
آبادی بی من	۰	۱	۰	۰	۰	۰	۰
آبادی جره سفلی	۰	۱	۰	۰	۰	۰	۰
آبادی جره علیا	۰	۱	۰	۰	۰	۰	۰
آبادی جره میان	۰	۱	۰	۰	۰	۰	۰
آبادی چاه نفت نرگسی	۰	۱	۰	۰	۰	۰	۰
آبادی چوگرگ	۰	۰	۰	۰	۰	۰	۰
آبادی دره چاه	۰	۱	۱	۰	۰	۰	۰
آبادی سبا/ڈکان سرخ /	۲	۰	۰	۰	۰	۰	۱
آبادی سده	۰	۱	۰	۰	۰	۱	۰
آبادی سرقنات	۱	۱	۱	۱	۰	۱	۰
آبادی سیاه منصورسفلی	۰	۰	۱	۰	۰	۰	۰
آبادی سیاه منصورعلیا	۰	۱	۱	۰	۰	۱	۰
آبادی شاه قاسم	۰	۱	۰	۰	۰	۰	۰
آبادی شول	۰	۱	۱	۰	۰	۰	۰
آبادی گلی ماردون	۰	۰	۰	۰	۰	۱	۰
آبادی ماردون	۸	۱	۰	۰	۰	۰	۰
آبادی مجتمع دامپروری وکشاورزی	۰	۰	۰	۰	۰	۰	۰
بخش شبانکاره	**۹۷**	**۸**	**۹**	**۰**	**۰**	**۱۲**	**۰**

دهستان شبانکاره	۹۷	۸	۹	۰	۰	۱۲	۰
آبادی بنه حاج غلام	۰	۰	۰	۰	۰	۱	۰
آبادی بنه حاج نعمت	۰	۰	۰	۰	۰	۱	۰
آبادی بنه رضا	۰	۱	۰	۰	۰	۱	۰
آبادی بنه عباس	۰	۱	۰	۰	۰	۰	۰
آبادی بنه محمد	۰	۱	۰	۰	۰	۱	۰
آبادی بنه محمد علی	۰	۰	۰	۰	۰	۰	۰
آبادی بنه محمدوخانعلی	۰	۱	۰	۰	۰	۱	۰
آبادی بهر	۲۰	۰	۰	۰	۰	۰	۰
آبادی بویری	۰	۰	۰	۰	۰	۰	۰
آبادی پلنگی	۰	۱	۱	۰	۰	۱	۰
آبادی چاه دول	۰	۰	۰	۰	۰	۱	۰
آبادی چاه زنگی	۰	۰	۰	۰	۰	۰	۰
آبادی چهل زرعی عجم	۰	۰	۰	۰	۰	۰	۰
آبادی چهل زرعی عرب	۰	۰	۱	۰	۰	۰	۰
آبادی خلیفه ای	۰	۰	۱	۰	۰	۰	۰
آبادی خیار زار	۱	۰	۱	۰	۰	۱	۰
آبادی دهداران سفلی	۰	۰	۱	۰	۰	۰	۰
آبادی دهداران علیا	۰	۰	۰	۰	۰	۰	۰
آبادی ذکریایی	۰	۰	۰	۰	۰	۱	۰
آبادی سر دشتک	۰	۰	۰	۰	۰	۰	۰
آبادی سر رود	۰	۱	۰	۰	۰	۰	۰
آبادی سراج آباد/سرخره /	۰	۰	۰	۰	۰	۱	۰
آبادی سمیعی	۰	۰	۱	۰	۰	۰	۰
آبادی شاه فیروز	۰	۰	۱	۰	۰	۰	۰
آبادی شلدان وباغی	۰	۰	۰	۰	۰	۰	۰
آبادی طاوه سیاه	۰	۰	۰	۰	۰	۰	۰
آبادی عطیبه	۰	۰	۰	۰	۰	۰	۰
آبادی گلدشت	۰	۱	۱	۰	۰	۱	۰
آبادی لایپه	۷۶	۰	۱	۰	۰	۰	۰
آبادی محمد جمالی	۰	۰	۰	۰	۰	۰	۰
آبادی میلک	۰	۱	۰	۰	۰	۱	۰
بخش غیرساکن	۰	۰	۰	۰	۰	۰	۰
بخش مرکزئ	۱۳	۷	٤	٤	۰	٥	٤
دهستان حومه	۹	۰	۱	۰	۰	٤	۲
آبادی ابوالفیروز	۰	۰	۰	۰	۰	۰	۰
آبادی باغ حصار	۰	۰	۰	۰	۰	۰	۰
آبادی بنداروز	۰	۰	۱	۰	۰	۱	۱
آبادی جنوبگاز	۰	۰	۰	۰	۰	۰	۰
آبادی حسن آباد	۸	۰	۰	۰	۰	۰	۱
آبادی خوش مکان	۰	۰	۰	۰	۰	۰	۰
آبادی خوشاب	۰	۰	۰	۰	۰	۰	۰
آبادی دره چیتو	۰	۰	۰	۰	۰	۰	۰
آبادی رجب آباد /رجو آباد/	۰	۰	۰	۰	۰	۱	۰
آبادی سرکره	۱	۰	۰	۰	۰	۱	۰

آبادی گزبلند	۰	۰	۰	۰	۰	۰	۰
آبادی گندم ریز	۰	۰	۰	۰	۰	۰	۰
آبادی مرغداری دشتستان	۰	۰	۰	۰	۰	۰	۰
آبادی نی نیزک	۰	۰	۰	۰	۰	۱	۰
دهستان دالکی	۳	۵	۲	۲	۰	۱	۲
آبادی آب میخک	۰	۰	۰	۰	۰	۰	۰
آبادی ایستگاه شهید صلاحی	۰	۰	۰	۰	۰	۰	۰
آبادی بارگاهی	۰	۱	۰	۱	۰	۰	۰
آبادی بنه جابری	۰	۱	۰	۰	۰	۰	۰
آبادی خیرآباد	۰	۱	۰	۱	۰	۰	۰
آبادی دهقاید	۰	۱	۰	۰	۰	۰	۱
آبادی راهدار	۳	۰	۱	۰	۰	۰	۰
آبادی قراول خانه	۰	۰	۱	۰	۰	۰	۰
آبادی قلعه سفید	۰	۱	۰	۰	۰	۱	۱
آبادی کارخانه تیرسیمانی /شرکت تیرسازان /	۰	۰	۰	۰	۰	۰	۰
آبادی گچ پزی شاه حسینی	۰	۰	۰	۰	۰	۰	۰
آبادی مجتمع صنایع غذایی دبش	۰	۰	۰	۰	۰	۰	۰
آبادی معدن سنگ گچو	۰	۰	۰	۰	۰	۰	۰
آبادی معدن گچ تنگ توسه /معدن سنگ شوسه /	۰	۰	۰	۰	۰	۰	۰
آبادی معدن مورگ چر	۰	۰	۰	۰	۰	۰	۰
دهستان زیارت	۱	۲	۱	۲	۰	۰	۰
آبادی بناراب شیرین	۰	۰	۰	۱	۰	۰	۰
آبادی جرافی	۰	۰	۰	۰	۰	۰	۰
آبادی جیمه	۰	۰	۰	۰	۰	۰	۰
آبادی چاه خانی	۱	۰	۰	۰	۰	۰	۰
آبادی چاه عربی	۰	۰	۰	۰	۰	۰	۰
آبادی ده نو	۰	۰	۰	۰	۰	۰	۰
آبادی زیارت	۰	۱	۰	۱	۰	۰	۰
آبادی صفی آباد	۰	۰	۰	۰	۰	۰	۰
آبادی عیسوند	۰	۰	۱	۰	۰	۰	۰
آبادی کلل	۰	۱	۰	۰	۰	۰	۰
آبادی مزرعه علی پیشاهنگ	۰	۰	۰	۰	۰	۰	۰

۲ـ تعداد انواع ماشین‌ها و ادوات کشاورزی آبادی ها در استان تا سطح آبادی(شهرستان دشتستان)

سطح جغرافیایی	تعداد کل آبادی	تعدادتراکتور				تعداد کمباین				تیلر
		انیورسال(رومانی)	مسی فرگوسن	جاندیر	سایر	جاندیر	کلاس	مسی فرگوسن	سایر	
شهرستان دشتستان	۱۸۵	۸۹	٤٥٠	۹	۲٦	۹	۱	۳	٤	۳۰
بخش آب پخش	۱٦	۷	۷۱	۰	۰	۰	۰	۰	۰	۰
دهستان درواهی	۷	۲	۳۸	۰	۰	۰	۰	۰	۰	۰
آبادی بنار آزادگان	۱	۰	۱۲	۰	۰	۰	۰	۰	۰	۰
آبادی تل سبز	۱	۰	۰	۰	۰	۰	۰	۰	۰	۰
آبادی چم درواهی	۱	۰	۱	۰	۰	۰	۰	۰	۰	۰
آبادی چهار برج	۱	۱	۱۳	۰	۰	۰	۰	۰	۰	۰
آبادی گرو گزی	۱	۰	۰	۰	۰	۰	۰	۰	۰	۰
آبادی گناوه کان	۱	۱	۰	۰	۰	۰	۰	۰	۰	۰
آبادی میان دشت /چاه موشی /	۱	۰	۱۲	۰	۰	۰	۰	۰	۰	۰
دهستان دشتی اسماعیل خانی	۹	۵	۳۳	۰	۰	۰	۰	۰	۰	۰
آبادی بصری	۱	۲	۹	۰	۰	۰	۰	۰	۰	۰
آبادی بنارسلیمانی	۱	۱	۴	۰	۰	۰	۰	۰	۰	۰
آبادی بند محمد عبداله	۱	۰	۰	۰	۰	۰	۰	۰	۰	۰
آبادی چم تنگ	۱	۰	۳	۰	۰	۰	۰	۰	۰	۰
آبادی خمیسی	۱	۰	۰	۰	۰	۰	۰	۰	۰	۰
آبادی دره دون	۱	۰	۰	۰	۰	۰	۰	۰	۰	۰
آبادی دشتی اسماعیل خانی	۱	۰	۱۰	۰	۰	۰	۰	۰	۰	۰
آبادی سه کنار	۱	۰	۰	۰	۰	۰	۰	۰	۰	۰
آبادی مکابری	۱	۲	۷	۰	۰	۰	۰	۰	۰	۰
بخش ارم	۳۸	۱	۷۵	۰	۲۰	۰	۰	۰	۳	۲۰
دهستان ارم	۲۱	۰	۱۸	۰	۰	۰	۰	۰	۳	۰
آبادی آب گرمو	۱	۰	۰	۰	۰	۰	۰	۰	۰	۰
آبادی آب مارو	۱	۰	۰	۰	۰	۰	۰	۰	۰	۰
آبادی انارستان	۱	۰	۰	۰	۰	۰	۰	۰	۰	۰
آبادی باغ تاج	۱	۰	۱	۰	۰	۰	۰	۰	۰	۰
آبادی بزپر	۱	۰	۴	۰	۰	۰	۰	۰	۰	۰
آبادی بیدو	۱	۰	۰	۰	۰	۰	۰	۰	۰	۰
آبادی تلخ آب	۱	۰	۰	۰	۰	۰	۰	۰	۰	۰
آبادی تنگ درکش	۱	۰	۱	۰	۰	۰	۰	۰	۱	۰
آبادی تنگ سوک	۱	۰	۰	۰	۰	۰	۰	۰	۰	۰
آبادی تنگ فاریاب	۱	۰	۰	۰	۰	۰	۰	۰	۰	۰
آبادی جمغاری	۱	۰	۰	۰	۰	۰	۰	۰	۰	۰
آبادی جمیله	۱	۰	۲	۰	۰	۰	۰	۰	۰	۰
آبادی چراب	۱	۰	۰	۰	۰	۰	۰	۰	۰	۰
آبادی حسین آباد پناهی /اخره /	۱	۰	۰	۰	۰	۰	۰	۰	۰	۰
آبادی خیرک	۱	۰	۰	۰	۰	۰	۰	۰	۰	۰

آبادی رودفاریاب	۱	۰	۱۰	۰	۰	۰	۰	۰	۲	۰
آبادی سناوین سنا	۱	۰	۰	۰	۰	۰	۰	۰	۰	۰
آبادی شکرک	۱	۰	۰	۰	۰	۰	۰	۰	۰	۰
آبادی گشنی	۱	۰	۰	۰	۰	۰	۰	۰	۰	۰
آبادی لرده	۱	۰	۰	۰	۰	۰	۰	۰	۰	۰
آبادی ناخا	۱	۰	۰	۰	۰	۰	۰	۰	۰	۰
دهستان دهرود	**۱۷**	**۱**	**۵۷**	**۰**	**۲۰**	**۰**	**۰**	**۰**	**۰**	**۲۰**
آبادی آقا میراحمد	۱	۰	۰	۰	۰	۰	۰	۰	۰	۰
آبادی بنگ تر	۱	۰	۰	۰	۰	۰	۰	۰	۰	۰
آبادی بنگ خشک (سه تل)	۱	۰	۰	۰	۰	۰	۰	۰	۰	۰
آبادی پرگانک	۱	۱	۷	۰	۰	۰	۰	۰	۰	۰
آبادی چاوک	۱	۰	۰	۰	۴	۰	۰	۰	۰	۰
آبادی چایَ	۱	۰	۰	۰	۰	۰	۰	۰	۰	۰
آبادی دهرود سفلی	۱	۰	۰	۰	۸	۰	۰	۰	۰	۰
آبادی دهرود علیا	۱	۰	۵۰	۰	۰	۰	۰	۰	۰	۲۰
آبادی رونی	۱	۰	۰	۰	۰	۰	۰	۰	۰	۰
آبادی ساختمان جهانگیر	۱	۰	۰	۰	۰	۰	۰	۰	۰	۰
آبادی ساختمان طاهر	۱	۰	۰	۰	۰	۰	۰	۰	۰	۰
آبادی سوک	۱	۰	۰	۰	۰	۰	۰	۰	۰	۰
آبادی کفترو	۱	۰	۰	۰	۰	۰	۰	۰	۰	۰
آبادی کم زرد	۱	۰	۰	۰	۸	۰	۰	۰	۰	۰
آبادی مرده خیر	۱	۰	۰	۰	۰	۰	۰	۰	۰	۰
آبادی مزرعه آب شیرین	۱	۰	۰	۰	۰	۰	۰	۰	۰	۰
آبادی نصاد	۱	۰	۰	۰	۰	۰	۰	۰	۰	۰
بخش بوشکان	**۲٤**	**۱۲**	**۳۱**	**۰**	**۰**	**۰**	**۰**	**۰**	**۰**	**۰**
دهستان بوشکان	**۸**	**۱۰**	**۹**	**۰**	**۰**	**۰**	**۰**	**۰**	**۰**	**۰**
آبادی احمدی	۱	۰	۰	۰	۰	۰	۰	۰	۰	۰
آبادی امامزاده بده	۱	۱	۱	۰	۰	۰	۰	۰	۰	۰
آبادی ایلشهر	۱	۲	۲	۰	۰	۰	۰	۰	۰	۰
آبادی حاجی آباد	۱	۰	۰	۰	۰	۰	۰	۰	۰	۰
آبادی حسین آباد	۱	۱	۰	۰	۰	۰	۰	۰	۰	۰
آبادی شلدان	۱	۵	۳	۰	۰	۰	۰	۰	۰	۰
آبادی منصور آباد	۱	۱	۰	۰	۰	۰	۰	۰	۰	۰
آبادی نورآباد- خون	۱	۰	۳	۰	۰	۰	۰	۰	۰	۰
دهستان پشتکوه	**۱٦**	**۲**	**۲۲**	**۰**	**۰**	**۰**	**۰**	**۰**	**۰**	**۰**
آبادی آبپای ارغوان	۱	۰	۰	۰	۰	۰	۰	۰	۰	۰
آبادی بیشه نر	۱	۰	۰	۰	۰	۰	۰	۰	۰	۰
آبادی پل اشکن	۱	۰	۰	۰	۰	۰	۰	۰	۰	۰
آبادی تنگ رود	۱	۰	۰	۰	۰	۰	۰	۰	۰	۰
آبادی تنگ زرد	۱	۲	۲	۰	۰	۰	۰	۰	۰	۰
آبادی درنگ	۱	۰	۰	۰	۰	۰	۰	۰	۰	۰

آبادی زیرمله	۱	۰	۰	۰	۰	۰	۰	۰	۰	۰
آبادی سرمله	۱	۰	۰	۰	۰	۰	۰	۰	۰	۰
آبادی شاه پسرمرد	۱	۰	۰	۰	۰	۰	۰	۰	۰	۰
آبادی شاهی جانی	۱	۰	۱	۰	۰	۰	۰	۰	۰	۰
آبادی طلحه	۱	۰	۷	۰	۰	۰	۰	۰	۰	۰
آبادی غنچه بگی	۱	۰	۰	۰	۰	۰	۰	۰	۰	۰
آبادی فاریاب	۱	۰	۱۲	۰	۰	۰	۰	۰	۰	۰
آبادی کله گرگی	۱	۰	۰	۰	۰	۰	۰	۰	۰	۰
آبادی کمرزرد	۱	۰	۰	۰	۰	۰	۰	۰	۰	۰
آبادی هفت مله	۱	۰	۰	۰	۰	۰	۰	۰	۰	۰
بخش سعدآباد	**۳٦**	**۳۵**	**۵۵**	**۲**	**۵**	**۲**	**۰**	**۲**	**۱**	**۸**
دهستان زیرراه	**۱۵**	**۳۳**	**۳۹**	**۲**	**۵**	**۲**	**۰**	**۲**	**۱**	**۸**
آبادی اسلام آباد	۱	۰	۱	۰	۰	۰	۰	۰	۰	۰
آبادی آل یوسفی سفلی	۱	۰	۰	۰	۰	۰	۰	۰	۰	۰
آبادی آل یوسفی علیا	۱	۱	۱	۰	۰	۰	۰	۰	۰	۰
آبادی برمک	۱	۰	۴	۰	۰	۰	۰	۰	۰	۰
آبادی بشیر آباد	۱	۵	۳	۰	۰	۰	۰	۰	۰	۵
آبادی بنه فارسی	۱	۰	۰	۰	۰	۰	۰	۰	۰	۰
آبادی تل سرکوه	۱	۳	۹	۰	۱	۰	۰	۰	۰	۰
آبادی تل قاتل	۱	۰	۰	۰	۰	۰	۰	۰	۰	۰
آبادی جتوط	۱	۲	۲	۰	۰	۰	۰	۰	۰	۰
آبادی درودگاه	۱	۱۵	۰	۰	۰	۰	۰	۰	۰	۱
آبادی زیرراه	۱	۰	۱	۰	۰	۰	۰	۰	۰	۰
آبادی سربست	۱	۱	۴	۰	۰	۰	۰	۰	۰	۰
آبادی سرکوردان	۱	۰	۰	۰	۰	۰	۰	۰	۰	۰
آبادی نظر آقا	۱	۵	۸	۲	۳	۲	۰	۲	۱	۰
آبادی هلپه ای	۱	۱	۶	۰	۱	۰	۰	۰	۰	۲
دهستان وحدتیه	**۲۱**	**۲**	**۱٦**	**۰**	**۰**	**۰**	**۰**	**۰**	**۰**	**۰**
آبادی ایستگاه بره برداری نرگسی	۱	۰	۰	۰	۰	۰	۰	۰	۰	۰
آبادی برنگ بزرگ	۱	۰	۰	۰	۰	۰	۰	۰	۰	۰
آبادی برنگ کوچک	۱	۰	۰	۰	۰	۰	۰	۰	۰	۰
آبادی بنه فرامرز	۱	۰	۰	۰	۰	۰	۰	۰	۰	۰
آبادی بی من	۱	۰	۰	۰	۰	۰	۰	۰	۰	۰
آبادی جره سفلی	۱	۰	۱	۰	۰	۰	۰	۰	۰	۰
آبادی جره علیا	۱	۰	۰	۰	۰	۰	۰	۰	۰	۰
آبادی جره میان	۱	۰	۱	۰	۰	۰	۰	۰	۰	۰
آبادی چاه نفت نرگسی	۱	۰	۰	۰	۰	۰	۰	۰	۰	۰
آبادی چوگرگ	۱	۰	۰	۰	۰	۰	۰	۰	۰	۰
آبادی دره چاه	۱	۰	۰	۰	۰	۰	۰	۰	۰	۰
آبادی سبا/ڈکان سرخ /	۱	۰	۲	۰	۰	۰	۰	۰	۰	۰
آبادی سده	۱	۰	۰	۰	۰	۰	۰	۰	۰	۰

آبادی سرقنات	۱	۰	۵	۰	۰	۰	۰	۰	۰	۰
آبادی سیاه منصورسفلی	۱	۰	۱	۰	۰	۰	۰	۰	۰	۰
آبادی سیاه منصورعلیا	۱	۰	۲	۰	۰	۰	۰	۰	۰	۰
آبادی شاه قاسم	۱	۰	۰	۰	۰	۰	۰	۰	۰	۰
آبادی شول	۱	۲	۴	۰	۰	۰	۰	۰	۰	۰
آبادی گلی ماردون	۱	۰	۰	۰	۰	۰	۰	۰	۰	۰
آبادی ماردون	۱	۰	۰	۰	۰	۰	۰	۰	۰	۰
آبادی مجتمع دامپروری وکشاورزی	۱	۰	۰	۰	۰	۰	۰	۰	۰	۰
بخش شبانکاره	۳۱	۷	۱۱۷	٦	۱	٦	۰	۰	۰	۰
دهستان شبانکاره	۳۱	۷	۱۱۷	٦	۱	٦	۰	۰	۰	۰
آبادی بنه حاج غلام	۱	۰	۰	۰	۰	۰	۰	۰	۰	۰
آبادی بنه حاج نعمت	۱	۰	۰	۰	۰	۰	۰	۰	۰	۰
آبادی بنه رضا	۱	۰	۳	۰	۰	۰	۰	۰	۰	۰
آبادی بنه عباس	۱	۰	۴	۰	۰	۰	۰	۰	۰	۰
آبادی بنه محمد	۱	۰	۰	۰	۰	۰	۰	۰	۰	۰
آبادی بنه محمد علی	۱	۰	۰	۰	۰	۰	۰	۰	۰	۰
آبادی بنه محمدوخانعلی	۱	۰	۰	۰	۰	۰	۰	۰	۰	۰
آبادی بهر	۱	۰	۴	۰	۰	۰	۰	۰	۰	۰
آبادی بویری	۱	۰	۵	۰	۰	۰	۰	۰	۰	۰
آبادی پلنگی	۱	۰	۴	۰	۰	۰	۰	۰	۰	۰
آبادی چاه دول	۱	۰	۵	۰	۰	۰	۰	۰	۰	۰
آبادی چاه زنگی	۱	۰	۰	۰	۰	۰	۰	۰	۰	۰
آبادی چهل زرعی عجم	۱	۰	۴	۰	۰	۰	۰	۰	۰	۰
آبادی چهل زرعی عرب	۱	۱	۹	۰	۰	۰	۰	۰	۰	۰
آبادی خلیفه ای	۱	۰	۱۸	۲	۱	۲	۰	۰	۰	۰
آبادی خیار زار	۱	۰	۰	۰	۰	۰	۰	۰	۰	۰
آبادی دهداران سفلی	۱	۲	۲۰	۴	۰	۴	۰	۰	۰	۰
آبادی دهداران علیا	۱	۱	۴	۰	۰	۰	۰	۰	۰	۰
آبادی ذکریایی	۱	۰	۲	۰	۰	۰	۰	۰	۰	۰
آبادی سر دشتک	۱	۰	۰	۰	۰	۰	۰	۰	۰	۰
آبادی سر رود	۱	۰	۰	۰	۰	۰	۰	۰	۰	۰
آبادی سراج آباد/سرخره /	۱	۰	۲	۰	۰	۰	۰	۰	۰	۰
آبادی سمیعی	۱	۰	۸	۰	۰	۰	۰	۰	۰	۰
آبادی شاه فیروز	۱	۳	۳	۰	۰	۰	۰	۰	۰	۰
آبادی شلدان وباغی	۱	۰	۴	۰	۰	۰	۰	۰	۰	۰

آبادی طاوه سیاه	۱	۰	۰	۰	۰	۰	۰	۰	۰	۰
آبادی عطیبه	۱	۰	۲	۰	۰	۰	۰	۰	۰	۰
آبادی گلدشت	۱	۰	۱۲	۰	۰	۰	۰	۰	۰	۰
آبادی لایپه	۱	۰	۱	۰	۰	۰	۰	۰	۰	۰
آبادی محمد جمالی	۱	۰	۲	۰	۰	۰	۰	۰	۰	۰
آبادی میلک	۱	۰	۱	۰	۰	۰	۰	۰	۰	۰
بخش غیرساکن	۰	۰	۰	۰	۰	۰	۰	۰	۰	۰
بخش مرکزئ	٤٠	۲۷	۱۰۱	۱	۰	۱	۱	۱	۰	۲
دهستان حومه	١٤	۱۲	۵۱	۰	۰	۰	۱	۱	۰	۲
آبادی ابوالفیروز	۱	۰	۴	۰	۰	۰	۰	۰	۰	۰
آبادی باغ حصار	۱	۰	۰	۰	۰	۰	۰	۰	۰	۰
آبادی بنداروز	۱	۲	۲	۰	۰	۰	۰	۱	۰	۲
آبادی جنوبگاز	۱	۰	۰	۰	۰	۰	۰	۰	۰	۰
آبادی حسن آباد	۱	۰	۵	۰	۰	۰	۰	۰	۰	۰
آبادی خوش مکان	۱	۱	۲	۰	۰	۰	۰	۰	۰	۰
آبادی خوشاب	۱	۱	۱	۰	۰	۰	۱	۰	۰	۰
آبادی دره چیتو	۱	۰	۰	۰	۰	۰	۰	۰	۰	۰
آبادی رجب آباد /رجو آباد/	۱	۰	۲	۰	۰	۰	۰	۰	۰	۰
آبادی سرکره	۱	۵	۲۵	۰	۰	۰	۰	۰	۰	۰
آبادی گزبلند	۱	۰	۲	۰	۰	۰	۰	۰	۰	۰
آبادی گندم ریز	۱	۲	۳	۰	۰	۰	۰	۰	۰	۰
آبادی مرغداری دشتستان	۱	۰	۰	۰	۰	۰	۰	۰	۰	۰
آبادی نی نیزک	۱	۱	۵	۰	۰	۰	۰	۰	۰	۰
دهستان دالکی	۱۵	۵	۱۰	۰	۰	۰	۰	۰	۰	۰
آبادی آب میخک	۱	۰	۰	۰	۰	۰	۰	۰	۰	۰
آبادی ایستگاه شهید صلاحی	۱	۰	۰	۰	۰	۰	۰	۰	۰	۰
آبادی بارگاهی	۱	۰	۲	۰	۰	۰	۰	۰	۰	۰
آبادی بنه جابری	۱	۰	۱	۰	۰	۰	۰	۰	۰	۰
آبادی خیرآباد	۱	۰	۱	۰	۰	۰	۰	۰	۰	۰
آبادی دهقاید	۱	۲	۳	۰	۰	۰	۰	۰	۰	۰
آبادی راهدار	۱	۱	۰	۰	۰	۰	۰	۰	۰	۰
آبادی قراول خانه	۱	۰	۰	۰	۰	۰	۰	۰	۰	۰
آبادی قلعه سفید	۱	۲	۳	۰	۰	۰	۰	۰	۰	۰
آبادی کارخانه تیرسیمانی /شرکت تیرسازان /	۱	۰	۰	۰	۰	۰	۰	۰	۰	۰
آبادی گچ پزی شاه حسینی	۱	۰	۰	۰	۰	۰	۰	۰	۰	۰
آبادی مجتمع صنایع غذایی دبش	۱	۰	۰	۰	۰	۰	۰	۰	۰	۰
آبادی معدن سنگ گچو	۱	۰	۰	۰	۰	۰	۰	۰	۰	۰

آبادی معدن گچ تنگ توسه /معدن سنگ شوسه /	۱	۰	۰	۰	۰	۰	۰	۰	۰	۰
آبادی معدن مورگ چر	۱	۰	۰	۰	۰	۰	۰	۰	۰	۰
دهستان زیارت	**۱۱**	**۱۰**	**٤۰**	**۱**	**۰**	**۱**	**۰**	**۰**	**۰**	**۰**
آبادی بناراب شیرین	۱	۰	۷	۰	۰	۰	۰	۰	۰	۰
آبادی جرافی	۱	۰	۱	۰	۰	۰	۰	۰	۰	۰
آبادی جیمه	۱	۰	۱	۰	۰	۰	۰	۰	۰	۰
آبادی چاه خانی	۱	۵	۵	۰	۰	۰	۰	۰	۰	۰
آبادی چاه عربی	۱	۰	۲	۰	۰	۰	۰	۰	۰	۰
آبادی ده نو	۱	۳	۱	۰	۰	۰	۰	۰	۰	۰
آبادی زیارت	۱	۲	۹	۱	۰	۱	۰	۰	۰	۰
آبادی صفی آباد	۱	۰	۵	۰	۰	۰	۰	۰	۰	۰
آبادی عیسوند	۱	۰	۵	۰	۰	۰	۰	۰	۰	۰
آبادی کلل	۱	۰	۴	۰	۰	۰	۰	۰	۰	۰
آبادی مزرعه علی پیشاهنگ	۱	۰	۰	۰	۰	۰	۰	۰	۰	۰

۳- تعداد واحدهای خدماتی و پشتیبانی ماشین‌های کشاورزی و تجهیزات آبیاری تحت فشار آبادی‌ها در استان تا سطح آبادی(شهرستان دشتستان)

سطح جغرافیایی	تعداد کل آبادی	تعداد تعمیرگاه ماشین‌های کشاورزی	تعداد تعمیرکار ماشین‌های کشاورزی	تعداد تعمیرگاه تجهیزات آبیاری تحت فشار	تعداد تعمیرکار تجهیزات آبیاری تحت فشار	تعداد فروشگاه لوازم یدکی ماشین آلات کشاورزی	تعداد فروشگاه تجهیزات آبیاری تحت فشار
شهرستان دشتستان	۱۸۵	۲	۳	۱	۱	۲	۲
بخش آب پخش	۱۶	۰	۰	۰	۰	۰	۰
دهستان درواهی	۷	۰	۰	۰	۰	۰	۰
آبادی بنار آزادگان	۱	۰	۰	۰	۰	۰	۰
آبادی تل سبز	۱	۰	۰	۰	۰	۰	۰
آبادی چم درواهی	۱	۰	۰	۰	۰	۰	۰
آبادی چهار برج	۱	۰	۰	۰	۰	۰	۰
آبادی گرو گزی	۱	۰	۰	۰	۰	۰	۰
آبادی گناوه کان	۱	۰	۰	۰	۰	۰	۰
آبادی میان دشت /چاه موشی /	۱	۰	۰	۰	۰	۰	۰
دهستان دشتی اسماعیل خانی	۹	۰	۰	۰	۰	۰	۰
آبادی بصری	۱	۰	۰	۰	۰	۰	۰
آبادی بنارسلیمانی	۱	۰	۰	۰	۰	۰	۰
آبادی بند محمد عبداله	۱	۰	۰	۰	۰	۰	۰
آبادی چم تنگ	۱	۰	۰	۰	۰	۰	۰
آبادی خمیسی	۱	۰	۰	۰	۰	۰	۰
آبادی دره دون	۱	۰	۰	۰	۰	۰	۰
آبادی دشتی اسماعیل خانی	۱	۰	۰	۰	۰	۰	۰
آبادی سه کنار	۱	۰	۰	۰	۰	۰	۰
آبادی مکابری	۱	۰	۰	۰	۰	۰	۰
بخش ارم	۳۸	۰	۱	۰	۰	۰	۰
دهستان ارم	۲۱	۰	۰	۰	۰	۰	۰
آبادی آب گرمو	۱	۰	۰	۰	۰	۰	۰
آبادی آب مارو	۱	۰	۰	۰	۰	۰	۰
آبادی انارستان	۱	۰	۰	۰	۰	۰	۰
آبادی باغ تاج	۱	۰	۰	۰	۰	۰	۰
آبادی بزپر	۱	۰	۰	۰	۰	۰	۰
آبادی بیدو	۱	۰	۰	۰	۰	۰	۰
آبادی تلخ آب	۱	۰	۰	۰	۰	۰	۰
آبادی تنگ درکش	۱	۰	۰	۰	۰	۰	۰
آبادی تنگ سوک	۱	۰	۰	۰	۰	۰	۰
آبادی تنگ فاریاب	۱	۰	۰	۰	۰	۰	۰

آبادی جمغاری	۱	۰	۰	۰	۰	۰	۰
آبادی جمیله	۱	۰	۰	۰	۰	۰	۰
آبادی چراب	۱	۰	۰	۰	۰	۰	۰
آبادی حسین آباد پناهی /اخره /	۱	۰	۰	۰	۰	۰	۰
آبادی خیرک	۱	۰	۰	۰	۰	۰	۰
آبادی رودفاریاب	۱	۰	۰	۰	۰	۰	۰
آبادی سناوین سنا	۱	۰	۰	۰	۰	۰	۰
آبادی شکرک	۱	۰	۰	۰	۰	۰	۰
آبادی گشنی	۱	۰	۰	۰	۰	۰	۰
آبادی لرده	۱	۰	۰	۰	۰	۰	۰
آبادی ناخا	۱	۰	۰	۰	۰	۰	۰
دهستان دهرود	۱۷	۰	۱	۰	۰	۰	۰
آبادی آقا میراحمد	۱	۰	۰	۰	۰	۰	۰
آبادی بنگ تر	۱	۰	۰	۰	۰	۰	۰
آبادی بنگ خشک (سه تل)	۱	۰	۰	۰	۰	۰	۰
آبادی پرگانک	۱	۰	۱	۰	۰	۰	۰
آبادی چاوک	۱	۰	۰	۰	۰	۰	۰
آبادی چائ	۱	۰	۰	۰	۰	۰	۰
آبادی دهرود سفلی	۱	۰	۰	۰	۰	۰	۰
آبادی دهرود علیا	۱	۰	۰	۰	۰	۰	۰
آبادی رونی	۱	۰	۰	۰	۰	۰	۰
آبادی ساختمان جهانگیر	۱	۰	۰	۰	۰	۰	۰
آبادی ساختمان طاهر	۱	۰	۰	۰	۰	۰	۰
آبادی سوک	۱	۰	۰	۰	۰	۰	۰
آبادی کفترو	۱	۰	۰	۰	۰	۰	۰
آبادی کم زرد	۱	۰	۰	۰	۰	۰	۰
آبادی مرده خیر	۱	۰	۰	۰	۰	۰	۰
آبادی مزرعه آب شیرین	۱	۰	۰	۰	۰	۰	۰
آبادی نصاد	۱	۰	۰	۰	۰	۰	۰
بخش بوشکان	۲٤	۰	۰	۰	۰	۰	۰
دهستان بوشکان	۸	۰	۰	۰	۰	۰	۰
آبادی احمدی	۱	۰	۰	۰	۰	۰	۰
آبادی امامزاده بده	۱	۰	۰	۰	۰	۰	۰
آبادی ایلشهر	۱	۰	۰	۰	۰	۰	۰
آبادی حاجی آباد	۱	۰	۰	۰	۰	۰	۰
آبادی حسین آباد	۱	۰	۰	۰	۰	۰	۰
آبادی شلدان	۱	۰	۰	۰	۰	۰	۰
آبادی منصور آباد	۱	۰	۰	۰	۰	۰	۰

آبادی نورآباد- خون	۱	۰	۰	۰	۰	۰	۰
دهستان پشتکوه	۱۶	۰	۰	۰	۰	۰	۰
آبادی آبپای ارغوان	۱	۰	۰	۰	۰	۰	۰
آبادی بیشه نر	۱	۰	۰	۰	۰	۰	۰
آبادی پل اشکن	۱	۰	۰	۰	۰	۰	۰
آبادی تنگ رود	۱	۰	۰	۰	۰	۰	۰
آبادی تنگ زرد	۱	۰	۰	۰	۰	۰	۰
آبادی درنگ	۱	۰	۰	۰	۰	۰	۰
آبادی زیرمله	۱	۰	۰	۰	۰	۰	۰
آبادی سرمله	۱	۰	۰	۰	۰	۰	۰
آبادی شاه پسرمرد	۱	۰	۰	۰	۰	۰	۰
آبادی شاهی جانی	۱	۰	۰	۰	۰	۰	۰
آبادی طلحه	۱	۰	۰	۰	۰	۰	۰
آبادی غنچه بگی	۱	۰	۰	۰	۰	۰	۰
آبادی فاریاب	۱	۰	۰	۰	۰	۰	۰
آبادی کله گرگی	۱	۰	۰	۰	۰	۰	۰
آبادی کمرزرد	۱	۰	۰	۰	۰	۰	۰
آبادی هفت مله	۱	۰	۰	۰	۰	۰	۰
بخش سعدآباد	۳۶	۱	۱	۱	۱	۱	۱
دهستان زیرراه	۱۵	۱	۱	۱	۱	۱	۱
آبادی اسلام آباد	۱	۰	۰	۰	۰	۰	۰
آبادی آل یوسفی سفلی	۱	۰	۰	۰	۰	۰	۰
آبادی آل یوسفی علیا	۱	۰	۰	۰	۰	۰	۰
آبادی برمک	۱	۰	۰	۰	۰	۰	۰
آبادی بشیر آباد	۱	۰	۰	۰	۰	۰	۰
آبادی بنه فارسی	۱	۰	۰	۰	۰	۰	۰
آبادی تل سرکوه	۱	۰	۰	۰	۰	۰	۰
آبادی تل قاتل	۱	۰	۰	۰	۰	۰	۰
آبادی جتوط	۱	۰	۰	۰	۰	۰	۰
آبادی درودگاه	۱	۰	۰	۰	۰	۰	۰
آبادی زیرراه	۱	۰	۰	۰	۰	۰	۰
آبادی سربست	۱	۰	۰	۰	۰	۰	۰
آبادی سرکوردان	۱	۰	۰	۰	۰	۰	۰
آبادی نظر آقا	۱	۱	۱	۱	۱	۱	۱
آبادی هلپه ای	۱	۰	۰	۰	۰	۰	۰
دهستان وحدتیه	۲۱	۰	۰	۰	۰	۰	۰
آبادی ایستگاه بره برداری نرگسی	۱	۰	۰	۰	۰	۰	۰
آبادی برنگ بزرگ	۱	۰	۰	۰	۰	۰	۰

آبادی برنگ کوچک	۱	۰	۰	۰	۰	۰	۰
آبادی بنه فرامرز	۱	۰	۰	۰	۰	۰	۰
آبادی بی من	۱	۰	۰	۰	۰	۰	۰
آبادی جره سفلی	۱	۰	۰	۰	۰	۰	۰
آبادی جره علیا	۱	۰	۰	۰	۰	۰	۰
آبادی جره میان	۱	۰	۰	۰	۰	۰	۰
آبادی چاه نفت نرگسی	۱	۰	۰	۰	۰	۰	۰
آبادی چوگرگ	۱	۰	۰	۰	۰	۰	۰
آبادی دره چاه	۱	۰	۰	۰	۰	۰	۰
آبادی سبا/ڈکان سرخ /	۱	۰	۰	۰	۰	۰	۰
آبادی سده	۱	۰	۰	۰	۰	۰	۰
آبادی سرقنات	۱	۰	۰	۰	۰	۰	۰
آبادی سیاه منصورسفلی	۱	۰	۰	۰	۰	۰	۰
آبادی سیاه منصورعلیا	۱	۰	۰	۰	۰	۰	۰
آبادی شاه قاسم	۱	۰	۰	۰	۰	۰	۰
آبادی شول	۱	۰	۰	۰	۰	۰	۰
آبادی گلی ماردون	۱	۰	۰	۰	۰	۰	۰
آبادی ماردون	۱	۰	۰	۰	۰	۰	۰
آبادی مجتمع دامپروری وکشاورزی	۱	۰	۰	۰	۰	۰	۰
بخش شبانکاره	۳۱	۱	۱	۰	۰	۱	۰
دهستان شبانکاره	۳۱	۱	۱	۰	۰	۱	۰
آبادی بنه حاج غلام	۱	۰	۰	۰	۰	۰	۰
آبادی بنه حاج نعمت	۱	۰	۰	۰	۰	۰	۰
آبادی بنه رضا	۱	۰	۰	۰	۰	۰	۰
آبادی بنه عباس	۱	۰	۰	۰	۰	۰	۰
آبادی بنه محمد	۱	۰	۰	۰	۰	۰	۰
آبادی بنه محمد علی	۱	۰	۰	۰	۰	۰	۰
آبادی بنه محمدوخانعلی	۱	۰	۰	۰	۰	۰	۰
آبادی بهر	۱	۰	۰	۰	۰	۰	۰
آبادی بویری	۱	۰	۰	۰	۰	۰	۰
آبادی پلنگی	۱	۰	۰	۰	۰	۰	۰
آبادی چاه دول	۱	۰	۰	۰	۰	۰	۰
آبادی چاه زنگی	۱	۰	۰	۰	۰	۰	۰
آبادی چهل زرعی عجم	۱	۰	۰	۰	۰	۰	۰

آبادی چهل زرعی عرب	۱	۰	۰	۰	۰	۰	۰
آبادی خلیفه ای	۱	۰	۰	۰	۰	۰	۰
آبادی خیار زار	۱	۰	۰	۰	۰	۰	۰
آبادی دهداران سفلی	۱	۱	۱	۰	۰	۱	۰
آبادی دهداران علیا	۱	۰	۰	۰	۰	۰	۰
آبادی ذکریایی	۱	۰	۰	۰	۰	۰	۰
آبادی سر دشتک	۱	۰	۰	۰	۰	۰	۰
آبادی سر رود	۱	۰	۰	۰	۰	۰	۰
آبادی سراج آباد/سرخره /	۱	۰	۰	۰	۰	۰	۰
آبادی سمیعی	۱	۰	۰	۰	۰	۰	۰
آبادی شاه فیروز	۱	۰	۰	۰	۰	۰	۰
آبادی شلدان وباغی	۱	۰	۰	۰	۰	۰	۰
آبادی طاوه سیاه	۱	۰	۰	۰	۰	۰	۰
آبادی عطیبه	۱	۰	۰	۰	۰	۰	۰
آبادی گلدشت	۱	۰	۰	۰	۰	۰	۰
آبادی لاییه	۱	۰	۰	۰	۰	۰	۰
آبادی محمد جمالی	۱	۰	۰	۰	۰	۰	۰
آبادی میلک	۱	۰	۰	۰	۰	۰	۰
بخش غیرساکن	۰	۰	۰	۰	۰	۰	۰
بخش مرکزئ	٤۰	۰	۰	۰	۰	۰	۱
دهستان حومه	۱٤	۰	۰	۰	۰	۰	۱
آبادی ابوالفیروز	۱	۰	۰	۰	۰	۰	۰
آبادی باغ حصار	۱	۰	۰	۰	۰	۰	۰
آبادی بنداروز	۱	۰	۰	۰	۰	۰	۱
آبادی جنوبگاز	۱	۰	۰	۰	۰	۰	۰
آبادی حسن آباد	۱	۰	۰	۰	۰	۰	۰
آبادی خوش مکان	۱	۰	۰	۰	۰	۰	۰
آبادی خوشاب	۱	۰	۰	۰	۰	۰	۰
آبادی دره چیتو	۱	۰	۰	۰	۰	۰	۰
آبادی رجب آباد /رجو آباد/	۱	۰	۰	۰	۰	۰	۰
آبادی سرکره	۱	۰	۰	۰	۰	۰	۰
آبادی گزبلند	۱	۰	۰	۰	۰	۰	۰
آبادی گندم ریز	۱	۰	۰	۰	۰	۰	۰
آبادی مرغداری دشتستان	۱	۰	۰	۰	۰	۰	۰
آبادی نی نیزک	۱	۰	۰	۰	۰	۰	۰
دهستان دالکی	۱۵	۰	۰	۰	۰	۰	۰

آبادی آب میخک	۱	۰	۰	۰	۰	۰	۰
آبادی ایستگاه شهید صلاحی	۱	۰	۰	۰	۰	۰	۰
آبادی بارگاهی	۱	۰	۰	۰	۰	۰	۰
آبادی بنه جابری	۱	۰	۰	۰	۰	۰	۰
آبادی خیرآباد	۱	۰	۰	۰	۰	۰	۰
آبادی دهقاید	۱	۰	۰	۰	۰	۰	۰
آبادی راهدار	۱	۰	۰	۰	۰	۰	۰
آبادی قراول خانه	۱	۰	۰	۰	۰	۰	۰
آبادی قلعه سفید	۱	۰	۰	۰	۰	۰	۰
آبادی کارخانه تیرسیمانی /شرکت تیرسازان /	۱	۰	۰	۰	۰	۰	۰
آبادی گچ پزی شاه حسینی	۱	۰	۰	۰	۰	۰	۰
آبادی مجتمع صنایع غذایی دبش	۱	۰	۰	۰	۰	۰	۰
آبادی معدن سنگ گچو	۱	۰	۰	۰	۰	۰	۰
آبادی معدن گچ تنگ توسه /معدن سنگ شوسه /	۱	۰	۰	۰	۰	۰	۰
آبادی معدن مورگ چر	۱	۰	۰	۰	۰	۰	۰
دهستان زیارت	۱۱	۰	۰	۰	۰	۰	۰
آبادی بناراب شیرین	۱	۰	۰	۰	۰	۰	۰
آبادی جرافی	۱	۰	۰	۰	۰	۰	۰
آبادی جیمه	۱	۰	۰	۰	۰	۰	۰
آبادی چاه خانی	۱	۰	۰	۰	۰	۰	۰
آبادی چاه عربی	۱	۰	۰	۰	۰	۰	۰
آبادی ده نو	۱	۰	۰	۰	۰	۰	۰
آبادی زیارت	۱	۰	۰	۰	۰	۰	۰
آبادی صفی آباد	۱	۰	۰	۰	۰	۰	۰
آبادی عیسوند	۱	۰	۰	۰	۰	۰	۰
آبادی کلل	۱	۰	۰	۰	۰	۰	۰
آبادی مزرعه علی پیشاهنگ	۱	۰	۰	۰	۰	۰	۰

٤ـ تعداد دام بارکش و سواری آبادی‌های در استان (راس) تا سطح آبادی(شهرستان دشتستان)

سطح جغرافیایی	تعداد کل آبادی	اسب و کره اسب	تعداد دام بارکش و سواری	الاغ و کره الاغ
			قاطر(استر)	
شهرستان دشتستان	**۱۸۵**	**٦٦**	**١٦٤**	**۹۱۲**
بخش آب پخش	**١٦**	**۱**	**۳۹**	**۹۱**
دهستان درواهی	**۷**	**۰**	**۱۵**	**۲۲**
آبادی بنار آزادگان	۱	۰	۰	۱۰
آبادی تل سبز	۱	۰	۰	۰
آبادی چم درواهی	۱	۰	۰	۵
آبادی چهار برج	۱	۰	۱۵	۵
آبادی گرو گزی	۱	۰	۰	۰
آبادی گناوه کان	۱	۰	۰	۲
آبادی میان دشت /چاه موشی /	۱	۰	۰	۰
دهستان دشتی اسماعیل خانی	**۹**	**۱**	**٢٤**	**٦٩**
آبادی بصری	۱	۰	۰	۹
آبادی بنارسلیمانی	۱	۰	۴	۱۰
آبادی بند محمد عبداله	۱	۰	۰	۰
آبادی چم تنگ	۱	۰	۰	۲۰
آبادی خمیسی	۱	۰	۰	۰
آبادی دره دون	۱	۰	۰	۰
آبادی دشتی اسماعیل خانی	۱	۰	۰	۲۰
آبادی سه کنار	۱	۰	۰	۰
آبادی مکابری	۱	۱	۲۰	۱۰
بخش ارم	**۳۸**	**۳۲**	**۱۹**	**۲۷۳**
دهستان ارم	**۲۱**	**٢٦**	**۱۳**	**۲۰۰**
آبادی آب گرمو	۱	۰	۰	۲
آبادی آب مارو	۱	۰	۰	۱
آبادی انارستان	۱	۰	۰	۱۰
آبادی باغ تاج	۱	۲	۰	۱۲
آبادی بزپر	۱	۶	۴	۲۰
آبادی بیدو	۱	۰	۰	۳
آبادی تلخ آب	۱	۰	۰	۳۰
آبادی تنگ درکش	۱	۲	۰	۱۰
آبادی تنگ سوک	۱	۱	۰	۱
آبادی تنگ فاریاب	۱	۲	۰	۱۵
آبادی جمغاری	۱	۱	۱	۴
آبادی جمیله	۱	۰	۲	۱۵
آبادی چراب	۱	۰	۰	۱
آبادی حسین آباد پناهی /اخره /	۱	۰	۰	۱

آبادی خیرک	۱	۲	۲	۱۰
آبادی رودفاریاب	۱	۰	۰	۱۲
آبادی سناوین سنا	۱	۰	۰	۷
آبادی شکرک	۱	۲	۲	۲۰
آبادی گشنی	۱	۵	۰	۱۵
آبادی لرده	۱	۲	۱	۵
آبادی ناخا	۱	۱	۱	۶
دهستان دهرود	**۱۷**	**٦**	**٦**	**۷۳**
آبادی آقا میراحمد	۱	۰	۰	۵
آبادی بنگ تر	۱	۰	۱	۰
آبادی بنگ خشک (سه تل)	۱	۰	۰	۵
آبادی پرگانک	۱	۱	۱	۶
آبادی چاوک	۱	۲	۳	۸
آبادی چایَ	۱	۰	۰	۰
آبادی دهرود سفلی	۱	۰	۰	۶
آبادی دهرود علیا	۱	۰	۰	۳
آبادی رونی	۱	۱	۰	۱۰
آبادی ساختمان جهانگیر	۱	۰	۰	۴
آبادی ساختمان طاهر	۱	۰	۰	۰
آبادی سوک	۱	۰	۰	۱۲
آبادی کفترو	۱	۰	۰	۴
آبادی کم زرد	۱	۰	۱	۳
آبادی مرده خیر	۱	۰	۰	۰
آبادی مزرعه آب شیرین	۱	۰	۰	۴
آبادی نصاد	۱	۲	۰	۳
بخش بوشکان	**۲٤**	**۳**	**٤**	**۱٤۱**
دهستان بوشکان	**۸**	**۰**	**۰**	**۵۲**
آبادی احمدی	۱	۰	۰	۱
آبادی امامزاده بده	۱	۰	۰	۱
آبادی ایلشهر	۱	۰	۰	۱۶
آبادی حاجی آباد	۱	۰	۰	۱۰
آبادی حسین آباد	۱	۰	۰	۲۰
آبادی شلدان	۱	۰	۰	۱
آبادی منصور آباد	۱	۰	۰	۱
آبادی نورآباد- خون	۱	۰	۰	۲
دهستان پشتکوه	**۱٦**	**۳**	**٤**	**۸۹**
آبادی آبپای ارغوان	۱	۰	۰	۱
آبادی بیشه نر	۱	۰	۰	۰
آبادی پل اشکن	۱	۰	۰	۱
آبادی تنگ رود	۱	۰	۰	۱
آبادی تنگ زرد	۱	۰	۰	۲۰

آبادی درنگ	۱	۰	۰	۱۵
آبادی زیرمله	۱	۰	۰	۱
آبادی سرمله	۱	۰	۰	۱
آبادی شاه پسرمرد	۱	۳	۰	۱۵
آبادی شاهی جانی	۱	۰	۰	۴
آبادی طلحه	۱	۰	۴	۲۰
آبادی غنچه بگی	۱	۰	۰	۰
آبادی فاریاب	۱	۰	۰	۱۰
آبادی کله گرگی	۱	۰	۰	۰
آبادی کمرزرد	۱	۰	۰	۰
آبادی هفت مله	۱	۰	۰	۰
بخش سعدآباد	**۳٦**	**۱۵**	**۷**	**۱٤۸**
دهستان زیرراه	**۱۵**	**۰**	**٤**	**۸۱**
آبادی اسلام آباد	۱	۰	۰	۰
آبادی آل یوسفی سفلی	۱	۰	۰	۰
آبادی آل یوسفی علیا	۱	۰	۰	۱
آبادی برمک	۱	۰	۰	۰
آبادی بشیر آباد	۱	۰	۰	۲
آبادی بنه فارسی	۱	۰	۰	۱
آبادی تل سرکوه	۱	۰	۰	۲
آبادی تل قاتل	۱	۰	۰	۰
آبادی جتوط	۱	۰	۰	۱۳
آبادی درودگاه	۱	۰	۳	۵۴
آبادی زیرراه	۱	۰	۰	۱
آبادی سربست	۱	۰	۰	۲
آبادی سرکوردان	۱	۰	۰	۱
آبادی نظر آقا	۱	۰	۰	۳
آبادی هلپه ای	۱	۰	۱	۱
دهستان وحدتیه	**۲۱**	**۱۵**	**۳**	**٦۷**
آبادی ایستگاه بره برداری نرگسی	۱	۰	۰	۱
آبادی برنگ بزرگ	۱	۰	۰	۱
آبادی برنگ کوچک	۱	۰	۰	۲
آبادی بنه فرامرز	۱	۰	۰	۰
آبادی بی من	۱	۰	۰	۱
آبادی جره سفلی	۱	۰	۰	۲۰
آبادی جره علیا	۱	۰	۰	۴
آبادی جره میان	۱	۰	۰	۰
آبادی چاه نفت نرگسی	۱	۱۵	۰	۱۵
آبادی چوگرگ	۱	۰	۰	۱
آبادی دره چاه	۱	۰	۰	۰

آبادی سبا/ڈکان سرخ /	۱	۰	۰	۲
آبادی سده	۱	۰	۰	۱
آبادی سرقنات	۱	۰	۰	۱
آبادی سیاه منصورسفلی	۱	۰	۰	۲
آبادی سیاه منصورعلیا	۱	۰	۲	۱
آبادی شاه قاسم	۱	۰	۰	۱
آبادی شول	۱	۰	۱	۶
آبادی گلی ماردون	۱	۰	۰	۴
آبادی ماردون	۱	۰	۰	۴
آبادی مجتمع دامپروری وکشاورزی	۱	۰	۰	۰
بخش شبانکاره	**۳۱**	**۱**	**٤٦**	**۱۲۱**
دهستان شبانکاره	**۳۱**	**۱**	**٤٦**	**۱۲۱**
آبادی بنه حاج غلام	۱	۰	۰	۱
آبادی بنه حاج نعمت	۱	۰	۰	۱
آبادی بنه رضا	۱	۰	۰	۲
آبادی بنه عباس	۱	۰	۰	۱۰
آبادی بنه محمد	۱	۰	۰	۱
آبادی بنه محمد علی	۱	۰	۰	۱
آبادی بنه محمدوخانعلی	۱	۰	۰	۱
آبادی بهر	۱	۰	۰	۱
آبادی بویری	۱	۰	۱	۶
آبادی پلنگی	۱	۰	۰	۱۵
آبادی چاه دول	۱	۰	۰	۳
آبادی چاه زنگی	۱	۰	۰	۰
آبادی چهل زرعی عجم	۱	۰	۰	۱۰
آبادی چهل زرعی عرب	۱	۰	۱۰	۱۰
آبادی خلیفه ای	۱	۱	۲۰	۵
آبادی خیار زار	۱	۰	۰	۰
آبادی دهداران سفلی	۱	۰	۴	۱۰
آبادی دهداران علیا	۱	۰	۰	۱
آبادی ذکریایی	۱	۰	۰	۱
آبادی سر دشتک	۱	۰	۰	۰
آبادی سر رود	۱	۰	۰	۰
آبادی سراج آباد/سرخره /	۱	۰	۳	۱۲
آبادی سمیعی	۱	۰	۰	۶
آبادی شاه فیروز	۱	۰	۲	۳
آبادی شلدان وباغی	۱	۰	۰	۳
آبادی طاوه سیاه	۱	۰	۰	۱
آبادی عطیبه	۱	۰	۰	۲
آبادی گلدشت	۱	۰	۱	۲

آبادی لایپه	۱	۰	۱	۵
آبادی محمد جمالی	۱	۰	۲	۲
آبادی میلک	۱	۰	۲	۶
بخش غیرساکن	۰	۰	۰	۰
بخش مرکزئ	٤۰	١٤	٤٩	١٣٨
دهستان حومه	١٤	۰	٢١	٤٩
آبادی ابوالفیروز	۱	۰	۰	۲۰
آبادی باغ حصار	۱	۰	۰	۰
آبادی بنداروز	۱	۰	۰	۵
آبادی جنوبگاز	۱	۰	۰	۰
آبادی حسن آباد	۱	۰	۳	۰
آبادی خوش مکان	۱	۰	۰	۱
آبادی خوشاب	۱	۰	۲	۳
آبادی دره چیتو	۱	۰	۰	۰
آبادی رجب آباد /رجو آباد/	۱	۰	۳	۲
آبادی سرکره	۱	۰	۱۲	۱۲
آبادی گزبلند	۱	۰	۰	۰
آبادی گندم ریز	۱	۰	۱	۶
آبادی مرغداری دشتستان	۱	۰	۰	۰
آبادی نی نیزک	۱	۰	۰	۰
دهستان دالکی	١٥	١٣	١١	٤٣
آبادی آب میخک	۱	۰	۰	۰
آبادی ایستگاه شهید صلاحی	۱	۰	۰	۰
آبادی بارگاهی	۱	۲	۲	۱۰
آبادی بنه جابری	۱	۲	۰	۵
آبادی خیرآباد	۱	۲	۰	۶
آبادی دهقاید	۱	۳	۵	۱۵
آبادی راهدار	۱	۴	۰	۷
آبادی قراول خانه	۱	۰	۴	۰
آبادی قلعه سفید	۱	۰	۰	۰
آبادی کارخانه تیرسیمانی /شرکت تیرسازان /	۱	۰	۰	۰
آبادی گچ پزی شاه حسینی	۱	۰	۰	۰
آبادی مجتمع صنایع غذایی دبش	۱	۰	۰	۰
آبادی معدن سنگ گچو	۱	۰	۰	۰
آبادی معدن گچ تنگ توسه /معدن سنگ شوسه /	۱	۰	۰	۰
آبادی معدن مورگ چر	۱	۰	۰	۰
دهستان زیارت	۱۱	۱	۱۷	۴۶
آبادی بناراب شیرین	۱	۰	۰	۳۰
آبادی جرافی	۱	۰	۱	۰

آبادی جیمه	۱	۰	۲	۲
آبادی چاه خانی	۱	۰	۴	۰
آبادی چاه عربی	۱	۰	۰	۲
آبادی ده نو	۱	۰	۱	۲
آبادی زیارت	۱	۰	۵	۲
آبادی صفی آباد	۱	۰	۴	۴
آبادی عیسوند	۱	۰	۰	۲
آبادی کلل	۱	۰	۰	۲
آبادی مزرعه علی پیشاهنگ	۱	۱	۰	۰

فصل اول

بهره‌برداران و بهره‌برداری‌های کشاورزی

۱- بهره‌برداران فهرست شده و بهره‌برداران سرشماری شده (دارای پرسشنامه) بر حسب نوع بهره‌بردار و شهرستان

شهرستان	جمع		خانوار معمولی ساکن		بهره‌بردار غیر ساکن		خانوار معمولی غیر ساکن		شرکت رسمی/ مؤسسه‌ی عمومی	
	فهرست شده	سرشماری شده	فهرست شده	سرشماری شده	فهرست شده	سرشماری شده	فهرست شده	سرشماری شده	فهرست شده	سرشماری شده
بوشهر	***۳۹۹۵۶***	***۳۹۸۰۳***	***۲۸۱۹۸***	***۲۸۰۵۲***	***۱۱۱۵۳***	***۱۱۱۴۶***	***۵۴۴***	***۵۴۴***	***۶۱***	***۶۱***
بوشهر	۱۸۷۷	۱۸۷۷	۱۶۴۳	۱۶۴۳	۲۲۵	۲۲۵	۱	۱	۸	۸
تنگستان	۴۸۵۳	۴۷۷۵	۴۴۲۱	۴۳۴۴	۴۰۵	۴۰۴	۲۳	۲۳	۴	۴
جم	۲۶۸۷	۲۶۸۱	۲۲۷۵	۲۲۷۳	۳۹۷	۳۹۳	۳	۳	۱۲	۱۲
دشتستان	۱۶۱۰۶	۱۶۱۰۱	۱۰۴۲۲	۱۰۴۱۷	۵۲۹۶	۵۲۹۶	۳۸۰	۳۸۰	۸	۸
دشتی	۵۴۶۹	۵۴۵۵	۳۴۴۹	۳۴۳۵	۱۸۷۲	۱۸۷۲	۱۳۱	۱۳۱	۱۷	۱۷
دیر	۳۲۲۶	۳۲۱۲	۱۸۷۹	۱۸۶۵	۱۳۴۶	۱۳۴۶	۰	۰	۱	۱
دیلم	۹۷۲	۹۷۱	۶۸۸	۶۸۷	۲۸۰	۲۸۰	۴	۴	۰	۰
عسلویه	۷۴۶	۷۲۷	۷۱۹	۷۰۰	۲۷	۲۷	۰	۰	۰	۰
کنگان	۶۶۱	۶۵۷	۶۲۹	۶۲۷	۳۱	۲۹	۱	۱	۰	۰
گناوه	۳۳۵۹	۳۳۴۷	۲۰۷۳	۲۰۶۱	۱۲۷۴	۱۲۷۴	۱	۱	۱۱	۱۱

۱- بهره‌برداران فهرست شده و بهره‌برداران سرشماری شده (دارای پرسشنامه) برحسب نوع بهره‌بردار (شهرستان دشتستان)

سطح جغرافیایی	جمع		خانوار معمولی ساکن		بهره بردار غیر ساکن		خانوار معمولی غیرساکن		شرکت رسمی/موسسه عمومی	
	فهرست شده	سرشماری شده	فهرست شده	سرشماری شده	فهرست شده	سرشماری شده	فهرست شده	سرشماری شده	فهرست شده	شده سرشماری
شهرستان دشتستان	۱۶۱۰۶	۱۶۱۰۱	۱۰۴۲۲	۱۰۴۱۷	۵۲۹۶	۵۲۹۶	۳۸۰	۳۸۰	۸	۸
بخش آب پخش	۳۲۸۹	۳۲۸۹	۱۳۰۹	۱۳۰۹	۱۹۸۰	۱۹۸۰	۰	۰	۰	۰
شهر آب پخش	۸۲۷	۸۲۷	۷۷۳	۷۷۳	۵۴	۵۴	۰	۰	۰	۰
دهستان درواهی	۱۵۷۲	۱۵۷۲	۳۸۸	۳۸۸	۱۱۸۴	۱۱۸۴	۰	۰	۰	۰
آبادی بنار آزادگان	۳۵۵	۳۵۵	۱۱۲	۱۱۲	۲۴۳	۲۴۳	۰	۰	۰	۰
آبادی تل سبز	۳۱۹	۳۱۹	۰	۰	۳۱۹	۳۱۹	۰	۰	۰	۰
آبادی چم درواهی	۹۲	۹۲	۱۰	۱۰	۸۲	۸۲	۰	۰	۰	۰
آبادی چهار برج	۴۰۸	۴۰۸	۱۳۸	۱۳۸	۲۷۰	۲۷۰	۰	۰	۰	۰
آبادی گرو گزی	۱۶۴	۱۶۴	۰	۰	۱۶۴	۱۶۴	۰	۰	۰	۰
آبادی گناوه کان	۱۰۱	۱۰۱	۱۱	۱۱	۹۰	۹۰	۰	۰	۰	۰
آبادی میان دشت /چاه موشی /	۱۳۳	۱۳۳	۱۱۷	۱۱۷	۱۶	۱۶	۰	۰	۰	۰
دهستان دشتی اسماعیل خانی	۸۹۰	۸۹۰	۱۴۸	۱۴۸	۷۴۲	۷۴۲	۰	۰	۰	۰
آبادی بصری	۴۱	۴۱	۲۰	۲۰	۲۱	۲۱	۰	۰	۰	۰
آبادی بنارسلیمانی	۲۲۱	۲۲۱	۲۳	۲۳	۱۹۸	۱۹۸	۰	۰	۰	۰
آبادی بند محمد عبداله	۵۵	۵۵	۱	۱	۵۴	۵۴	۰	۰	۰	۰
آبادی چم تنگ	۶۷	۶۷	۱۴	۱۴	۵۳	۵۳	۰	۰	۰	۰
آبادی خمیسی	۲۲	۲۲	۰	۰	۲۲	۲۲	۰	۰	۰	۰
آبادی دره دون	۹	۹	۰	۰	۹	۹	۰	۰	۰	۰
آبادی دشتی اسماعیل خانی	۲۷۲	۲۷۲	۷۸	۷۸	۱۹۴	۱۹۴	۰	۰	۰	۰
آبادی سه کنار	۱۳۴	۱۳۴	۰	۰	۱۳۴	۱۳۴	۰	۰	۰	۰
آبادی مکابری	۶۹	۶۹	۱۲	۱۲	۵۷	۵۷	۰	۰	۰	۰
بخش ارم	۲۲۴۵	۲۲۴۰	۱۸۴۵	۱۸۴۰	۳۹۹	۳۹۹	۰	۰	۱	۱
شهر تنگ ارم	۳۴۸	۳۴۸	۳۰۶	۳۰۶	۴۲	۴۲	۰	۰	۰	۰
دهستان ارم	۱۰۵۶	۱۰۵۶	۸۶۱	۸۶۱	۱۹۵	۱۹۵	۰	۰	۰	۰
آبادی آب گرمو	۹	۹	۲	۲	۷	۷	۰	۰	۰	۰
آبادی آب مارو	۵	۵	۱	۱	۴	۴	۰	۰	۰	۰
آبادی انارستان	۷	۷	۶	۶	۱	۱	۰	۰	۰	۰

آبادی باغ تاج	۲۱	۲۱	۱۷	۱۷	۴	۴	۰	۰	۰	۰
آبادی بزپر	۱۹۱	۱۹۱	۱۹۱	۱۹۱	۰	۰	۰	۰	۰	۰
آبادی بیدو	۳۰	۳۰	۳۰	۳۰	۰	۰	۰	۰	۰	۰
آبادی تلخ آب	۸۸	۸۸	۸۸	۸۸	۰	۰	۰	۰	۰	۰
آبادی تنگ درکش	۵۶	۵۶	۳۴	۳۴	۲۲	۲۲	۰	۰	۰	۰
آبادی تنگ سوک	۱۴	۱۴	۱	۱	۱۳	۱۳	۰	۰	۰	۰
آبادی تنگ فاریاب	۵۱	۵۱	۴۲	۴۲	۹	۹	۰	۰	۰	۰
آبادی جمغاری	۶۳	۶۳	۳	۳	۶۰	۶۰	۰	۰	۰	۰
آبادی جمیله	۱۰۵	۱۰۵	۸۰	۸۰	۲۵	۲۵	۰	۰	۰	۰
آبادی چراب	۲	۲	۰	۰	۲	۲	۰	۰	۰	۰
آبادی حسین آباد پناهی /اخره /	۱۴	۱۴	۰	۰	۱۴	۱۴	۰	۰	۰	۰
آبادی خیرک	۴۶	۴۶	۳۹	۳۹	۷	۷	۰	۰	۰	۰
آبادی رودفاریاب	۲۴۶	۲۴۶	۲۳۵	۲۳۵	۱۱	۱۱	۰	۰	۰	۰
آبادی سناوین سنا	۵۰	۵۰	۴۲	۴۲	۸	۸	۰	۰	۰	۰
آبادی شکرک	۲۷	۲۷	۲۵	۲۵	۲	۲	۰	۰	۰	۰
آبادی گشنی	۱۲	۱۲	۱۲	۱۲	۰	۰	۰	۰	۰	۰
آبادی لرده	۱۴	۱۴	۸	۸	۶	۶	۰	۰	۰	۰
آبادی ناخا	۵	۵	۵	۵	۰	۰	۰	۰	۰	۰
دهستان دهرود	**۸۴۱**	**۸۳۶**	**۶۷۸**	**۶۷۳**	**۱۶۲**	**۱۶۲**	**۰**	**۰**	**۱**	**۱**
آبادی آقا میراحمد	۲۶	۲۶	۲۱	۲۱	۵	۵	۰	۰	۰	۰
آبادی بنگ تر	۲۱	۲۱	۸	۸	۱۳	۱۳	۰	۰	۰	۰
آبادی بنگ خشک (سه تل)	۲۱	۲۱	۷	۷	۱۴	۱۴	۰	۰	۰	۰
آبادی پرگانک	۸۱	۸۱	۸۰	۸۰	۱	۱	۰	۰	۰	۰
آبادی چاوک	۸۹	۸۹	۶۸	۶۸	۲۱	۲۱	۰	۰	۰	۰
آبادی چایٔ	۱	۱	۰	۰	۱	۱	۰	۰	۰	۰
آبادی دهرود سفلی	۲۲۵	۲۲۰	۲۱۱	۲۰۶	۱۳	۱۳	۰	۰	۱	۱
آبادی دهرود علیا	۱۰۷	۱۰۷	۹۵	۹۵	۱۲	۱۲	۰	۰	۰	۰
آبادی رونی	۱۱۳	۱۱۳	۸۸	۸۸	۲۵	۲۵	۰	۰	۰	۰
آبادی ساختمان جهانگیر	۸	۸	۵	۵	۳	۳	۰	۰	۰	۰
آبادی ساختمان طاهر	۰	۰	۰	۰	۰	۰	۰	۰	۰	۰
آبادی سوک	۲۹	۲۹	۵	۵	۲۴	۲۴	۰	۰	۰	۰

آبادی کفترو	۳۹	۳۹	۳۳	۳۳	۶	۶	۰	۰	۰	۰
آبادی کم زرد	۱۸	۱۸	۱۲	۱۲	۶	۶	۰	۰	۰	۰
آبادی مرده خیر	۴۶	۴۶	۳۴	۳۴	۱۲	۱۲	۰	۰	۰	۰
آبادی مزرعه آب شیرین	۱۱	۱۱	۵	۵	۶	۶	۰	۰	۰	۰
آبادی نصاد	۶	۶	۶	۶	۰	۰	۰	۰	۰	۰
بخش بوشکان	**۱۴۰۰**	**۱۴۰۰**	**۱۳۰۰**	**۱۳۰۰**	**۱۰۰**	**۱۰۰**	**۰**	**۰**	**۰**	**۰**
شهر بوشکان	**۲۰۳**	**۲۰۳**	**۲۰۳**	**۲۰۳**	**۰**	**۰**	**۰**	**۰**	**۰**	**۰**
شهر کلمه	**۱۴۳**	**۱۴۳**	**۱۴۳**	**۱۴۳**	**۰**	**۰**	**۰**	**۰**	**۰**	**۰**
دهستان بوشکان	**۳۲۳**	**۳۲۳**	**۳۰۶**	**۳۰۶**	**۱۷**	**۱۷**	**۰**	**۰**	**۰**	**۰**
آبادی احمدی	۱	۱	۰	۰	۱	۱	۰	۰	۰	۰
آبادی امامزاده بده	۲۹	۲۹	۲۸	۲۸	۱	۱	۰	۰	۰	۰
آبادی ایلشهر	۵۷	۵۷	۵۷	۵۷	۰	۰	۰	۰	۰	۰
آبادی حاجی آباد	۱۷	۱۷	۱۵	۱۵	۲	۲	۰	۰	۰	۰
آبادی حسین آباد	۵۲	۵۲	۴۷	۴۷	۵	۵	۰	۰	۰	۰
آبادی شلدان	۴۸	۴۸	۴۶	۴۶	۲	۲	۰	۰	۰	۰
آبادی منصور آباد	۱۲	۱۲	۱۱	۱۱	۱	۱	۰	۰	۰	۰
آبادی نورآباد- خون	۱۰۷	۱۰۷	۱۰۲	۱۰۲	۵	۵	۰	۰	۰	۰
دهستان پشتکوه	**۷۳۱**	**۷۳۱**	**۶۴۸**	**۶۴۸**	**۸۳**	**۸۳**	**۰**	**۰**	**۰**	**۰**
آبادی آبپای ارغوان	۸	۸	۸	۸	۰	۰	۰	۰	۰	۰
آبادی بیشه نر	۰	۰	۰	۰	۰	۰	۰	۰	۰	۰
آبادی پل اشکن	۱	۱	۱	۱	۰	۰	۰	۰	۰	۰
آبادی تنگ رود	۲۸	۲۸	۰	۰	۲۸	۲۸	۰	۰	۰	۰
آبادی تنگ زرد	۹۴	۹۴	۸۸	۸۸	۶	۶	۰	۰	۰	۰
آبادی درنگ	۷۸	۷۸	۷۵	۷۵	۳	۳	۰	۰	۰	۰
آبادی زیرمله	۳	۳	۳	۳	۰	۰	۰	۰	۰	۰
آبادی سرمله	۱۷	۱۷	۱۰	۱۰	۷	۷	۰	۰	۰	۰
آبادی شاه پسرمرد	۱۸	۱۸	۱۸	۱۸	۰	۰	۰	۰	۰	۰
آبادی شاهی جانی	۴۰	۴۰	۲۴	۲۴	۱۶	۱۶	۰	۰	۰	۰
آبادی طلحه	۲۳۱	۲۳۱	۲۳۱	۲۳۱	۰	۰	۰	۰	۰	۰
آبادی غنچه بگی	۵	۵	۵	۵	۰	۰	۰	۰	۰	۰
آبادی فاریاب	۲۰۸	۲۰۸	۱۸۵	۱۸۵	۲۳	۲۳	۰	۰	۰	۰
آبادی کله گرگی	۰	۰	۰	۰	۰	۰	۰	۰	۰	۰
آبادی کمرزرد	۰	۰	۰	۰	۰	۰	۰	۰	۰	۰

آبادی هفت مله	۰	۰	۰	۰	۰	۰	۰	۰	۰	۰
بخش سعدآباد	۳۶۱۰	۳۶۱۰	۲۳۵۳	۲۳۵۳	۱۲۵۳	۱۲۵۳	۰	۰	٤	٤
شهر سعد آباد	۲۹٤	۲۹٤	۲۸۰	۲۸۰	۱۱	۱۱	۰	۰	۳	۳
شهر وحدتیه	۳۳۷	۳۳۷	۳۳۷	۳۳۷	۰	۰	۰	۰	۰	۰
دهستان زیرراه	۲٤۱۳	۲٤۱۳	۱۵۲۳	۱۵۲۳	۸۸۹	۸۸۹	۰	۰	۱	۱
آبادی اسلام آباد	۱۱۰	۱۱۰	۳۵	۳۵	۷۵	۷۵	۰	۰	۰	۰
آبادی آل یوسفی سفلی	۱۴	۱۴	۰	۰	۱۴	۱۴	۰	۰	۰	۰
آبادی آل یوسفی علیا	۶۶	۶۶	۳۴	۳۴	۳۲	۳۲	۰	۰	۰	۰
آبادی برمک	۱۳۱	۱۳۱	۸۵	۸۵	۴۶	۴۶	۰	۰	۰	۰
آبادی بشیر آباد	۱۵۸	۱۵۸	۱۵۸	۱۵۸	۰	۰	۰	۰	۰	۰
آبادی بنه فارسی	۷۵	۷۵	۰	۰	۷۵	۷۵	۰	۰	۰	۰
آبادی تل سرکوه	۱۹۱	۱۹۱	۱۴۸	۱۴۸	۴۳	۴۳	۰	۰	۰	۰
آبادی تل قاتل	۶۶	۶۶	۰	۰	۶۶	۶۶	۰	۰	۰	۰
آبادی جتوط	۱۹۷	۱۹۷	۱۴۴	۱۴۴	۵۳	۵۳	۰	۰	۰	۰
آبادی درودگاه	۳۷۹	۳۷۹	۳۱۴	۳۱۴	۶۴	۶۴	۰	۰	۱	۱
آبادی زیرراه	۵۵	۵۵	۲۰	۲۰	۳۵	۳۵	۰	۰	۰	۰
آبادی سربست	۱۷۶	۱۷۶	۱۲۱	۱۲۱	۵۵	۵۵	۰	۰	۰	۰
آبادی سرکوردان	۱۳۸	۱۳۸	۰	۰	۱۳۸	۱۳۸	۰	۰	۰	۰
آبادی نظر آقا	۴۳۸	۴۳۸	۲۷۸	۲۷۸	۱۶۰	۱۶۰	۰	۰	۰	۰
آبادی هلپه ای	۲۱۹	۲۱۹	۱۸۶	۱۸۶	۳۳	۳۳	۰	۰	۰	۰
دهستان وحدتیه	٥٦٦	٥٦٦	۲۱۳	۲۱۳	۳۵۳	۳۵۳	۰	۰	۰	۰
آبادی ایستگاه بره برداری نرگسی	۰	۰	۰	۰	۰	۰	۰	۰	۰	۰
آبادی برنگ بزرگ	۲	۲	۰	۰	۲	۲	۰	۰	۰	۰
آبادی برنگ کوچک	۳	۳	۰	۰	۳	۳	۰	۰	۰	۰
آبادی بنه فرامرز	۴	۴	۰	۰	۴	۴	۰	۰	۰	۰
آبادی بی من	۰	۰	۰	۰	۰	۰	۰	۰	۰	۰
آبادی جره سفلی	۲۷	۲۷	۲	۲	۲۵	۲۵	۰	۰	۰	۰
آبادی جره علیا	۱۵	۱۵	۳	۳	۱۲	۱۲	۰	۰	۰	۰
آبادی جره میان	۵۳	۵۳	۳۱	۳۱	۲۲	۲۲	۰	۰	۰	۰
آبادی چاه نفت نرگسی	۲	۲	۰	۰	۲	۲	۰	۰	۰	۰

آبادی چوگرگ	۵	۵	۰	۰	۵	۵	۰	۰	۰	۰
آبادی دره چاه	۴	۴	۰	۰	۴	۴	۰	۰	۰	۰
آبادی سبا/ڈکان سرخ /	۳۵	۳۵	۱۲	۱۲	۲۳	۲۳	۰	۰	۰	۰
آبادی سده	۱۲۲	۱۲۲	۰	۰	۱۲۲	۱۲۲	۰	۰	۰	۰
آبادی سرقنات	۱۶۷	۱۶۷	۷۹	۷۹	۸۸	۸۸	۰	۰	۰	۰
آبادی سیاه منصورسفلی	۱۳	۱۳	۱۲	۱۲	۱	۱	۰	۰	۰	۰
آبادی سیاه منصورعلیا	۱۶	۱۶	۱۵	۱۵	۱	۱	۰	۰	۰	۰
آبادی شاه قاسم	۲	۲	۰	۰	۲	۲	۰	۰	۰	۰
آبادی شول	۹۱	۹۱	۵۶	۵۶	۳۵	۳۵	۰	۰	۰	۰
آبادی گلی ماردون	۳	۳	۲	۲	۱	۱	۰	۰	۰	۰
آبادی ماردون	۲	۲	۱	۱	۱	۱	۰	۰	۰	۰
آبادی مجتمع دامپروری وکشاورزی	۰	۰	۰	۰	۰	۰	۰	۰	۰	۰
بخش شبانکاره	**۲۱۶۲**	**۲۱۶۲**	**۱۷۶۶**	**۱۷۶۶**	**۳۹۶**	**۳۹۶**	**۰**	**۰**	**۰**	**۰**
شهر شبانکاره	**۳۷۴**	**۳۷۴**	**۳۵۴**	**۳۵۴**	**۲۰**	**۲۰**	**۰**	**۰**	**۰**	**۰**
دهستان شبانکاره	**۱۷۸۸**	**۱۷۸۸**	**۱۴۱۲**	**۱۴۱۲**	**۳۷۶**	**۳۷۶**	**۰**	**۰**	**۰**	**۰**
آبادی بنه حاج غلام	۸	۸	۰	۰	۸	۸	۰	۰	۰	۰
آبادی بنه حاج نعمت	۱۰	۱۰	۶	۶	۴	۴	۰	۰	۰	۰
آبادی بنه رضا	۱۰	۱۰	۲	۲	۸	۸	۰	۰	۰	۰
آبادی بنه عباس	۴۷	۴۷	۱۷	۱۷	۳۰	۳۰	۰	۰	۰	۰
آبادی بنه محمد	۱۰	۱۰	۸	۸	۲	۲	۰	۰	۰	۰
آبادی بنه محمد علی	۱	۱	۰	۰	۱	۱	۰	۰	۰	۰
آبادی بنه محمدوخانعلی	۱۱	۱۱	۰	۰	۱۱	۱۱	۰	۰	۰	۰
آبادی بهر	۲۲	۲۲	۲۰	۲۰	۲	۲	۰	۰	۰	۰
آبادی بویری	۱۶۸	۱۶۸	۱۵۸	۱۵۸	۱۰	۱۰	۰	۰	۰	۰
آبادی پلنگی	۸۴	۸۴	۷۶	۷۶	۸	۸	۰	۰	۰	۰
آبادی چاه دول	۷۴	۷۴	۵۵	۵۵	۱۹	۱۹	۰	۰	۰	۰
آبادی چاه زنگی	۲	۲	۲	۲	۰	۰	۰	۰	۰	۰

آبادی چهل زرعی عجم	۵۷	۵۷	۵۵	۵۵	۲	۲	۰	۰	۰	۰
آبادی چهل زرعی عرب	۳۱	۳۱	۲۶	۲۶	۵	۵	۰	۰	۰	۰
آبادی خلیفه ای	۱۴۰	۱۴۰	۱۰۷	۱۰۷	۳۳	۳۳	۰	۰	۰	۰
آبادی خیار زار	۴۴	۴۴	۳۲	۳۲	۱۲	۱۲	۰	۰	۰	۰
آبادی دهداران سفلی	۱۶۱	۱۶۱	۱۶۰	۱۶۰	۱	۱	۰	۰	۰	۰
آبادی دهداران علیا	۶۴	۶۴	۵۰	۵۰	۱۴	۱۴	۰	۰	۰	۰
آبادی ذکریایی	۶۹	۶۹	۶۰	۶۰	۹	۹	۰	۰	۰	۰
آبادی سر دشتک	۲۱	۲۱	۰	۰	۲۱	۲۱	۰	۰	۰	۰
آبادی سر رود	۱۸	۱۸	۳	۳	۱۵	۱۵	۰	۰	۰	۰
آبادی سراج آباد/سرخره /	۸۸	۸۸	۸۳	۸۳	۵	۵	۰	۰	۰	۰
آبادی سمیعی	۵۲	۵۲	۴۷	۴۷	۵	۵	۰	۰	۰	۰
آبادی شاه فیروز	۵۳	۵۳	۴۴	۴۴	۹	۹	۰	۰	۰	۰
آبادی شلدان وباغی	۲۴	۲۴	۷	۷	۱۷	۱۷	۰	۰	۰	۰
آبادی طاوه سیاه	۳	۳	۳	۳	۰	۰	۰	۰	۰	۰
آبادی عطیبه	۱۰۴	۱۰۴	۹۲	۹۲	۱۲	۱۲	۰	۰	۰	۰
آبادی گلدشت	۱۵۰	۱۵۰	۱۱۶	۱۱۶	۳۴	۳۴	۰	۰	۰	۰
آبادی لاپیه	۱۰۰	۱۰۰	۴۸	۴۸	۵۲	۵۲	۰	۰	۰	۰
آبادی محمد جمالی	۱۰۱	۱۰۱	۹۱	۹۱	۱۰	۱۰	۰	۰	۰	۰
آبادی میلک	۶۱	۶۱	۴۴	۴۴	۱۷	۱۷	۰	۰	۰	۰
بخش غیرساکن	۳۸۰	۳۸۰	۰	۰	۰	۰	۳۸۰	۳۸۰	۰	۰
غیرساکن	۳۸۰	۳۸۰	۰	۰	۰	۰	۳۸۰	۳۸۰	۰	۰
بخش مرکزئ	۳۰۲۰	۳۰۲۰	۱۸۴۹	۱۸۴۹	۱۱۶۸	۱۱۶۸	۰	۰	۳	۳
شهر برازجان	۱۵۵	۱۵۵	۱۵۵	۱۵۵	۰	۰	۰	۰	۰	۰
شهر دالکی	۲۳۰	۲۳۰	۱۳۸	۱۳۸	۹۲	۹۲	۰	۰	۰	۰
دهستان حومه	۸۳۳	۸۳۳	۶۱۲	۶۱۲	۲۱۹	۲۱۹	۰	۰	۲	۲
آبادی ابوالفیروز	۶۶	۶۶	۴۱	۴۱	۲۵	۲۵	۰	۰	۰	۰

آبادی باغ حصار	۱۳	۱۳	۰	۰	۱۳	۱۳	۰	۰	۰	۰
آبادی بنداروز	۱۹۷	۱۹۷	۱۵۳	۱۵۳	۴۲	۴۲	۰	۰	۲	۲
آبادی جنوبگاز	۰	۰	۰	۰	۰	۰	۰	۰	۰	۰
آبادی حسن آباد	۱۷	۱۷	۱۲	۱۲	۵	۵	۰	۰	۰	۰
آبادی خوش مکان	۵۳	۵۳	۴۰	۴۰	۱۳	۱۳	۰	۰	۰	۰
آبادی خوشاب	۴۴	۴۴	۲۹	۲۹	۱۵	۱۵	۰	۰	۰	۰
آبادی دره چیتو	۳۹	۳۹	۰	۰	۳۹	۳۹	۰	۰	۰	۰
آبادی رجب آباد /رجو آباد/	۴	۴	۴	۴	۰	۰	۰	۰	۰	۰
آبادی سرکره	۲۶۲	۲۶۲	۲۴۴	۲۴۴	۱۸	۱۸	۰	۰	۰	۰
آبادی گزبلند	۳۳	۳۳	۲۲	۲۲	۱۱	۱۱	۰	۰	۰	۰
آبادی گندم ریز	۴۰	۴۰	۱۸	۱۸	۲۲	۲۲	۰	۰	۰	۰
آبادی مرغداری دشتستان	۰	۰	۰	۰	۰	۰	۰	۰	۰	۰
آبادی نی نیزک	۶۵	۶۵	۴۹	۴۹	۱۶	۱۶	۰	۰	۰	۰
دهستان دالکی	**۷۰۰**	**۷۰۰**	**٤٧١**	**٤٧١**	**۲۲۸**	**۲۲۸**	**۰**	**۰**	**۱**	**۱**
آبادی آب میخک	۰	۰	۰	۰	۰	۰	۰	۰	۰	۰
آبادی ایستگاه شهید صلاحی	۰	۰	۰	۰	۰	۰	۰	۰	۰	۰
آبادی بارگاهی	۳۱	۳۱	۲۵	۲۵	۶	۶	۰	۰	۰	۰
آبادی بنه جابری	۲۰	۲۰	۱۱	۱۱	۹	۹	۰	۰	۰	۰
آبادی خیرآباد	۴۶	۴۶	۲۶	۲۶	۲۰	۲۰	۰	۰	۰	۰
آبادی دهقاید	۱۹۲	۱۹۲	۱۹۲	۱۹۲	۰	۰	۰	۰	۰	۰
آبادی راهدار	۶۴	۶۴	۵۱	۵۱	۱۳	۱۳	۰	۰	۰	۰
آبادی قراول خانه	۲۷	۲۷	۱۴	۱۴	۱۳	۱۳	۰	۰	۰	۰
آبادی قلعه سفید	۳۲۰	۳۲۰	۱۵۲	۱۵۲	۱۶۷	۱۶۷	۰	۰	۱	۱
آبادی کارخانه تیرسیمانی /شرکت تیرسازان /	۰	۰	۰	۰	۰	۰	۰	۰	۰	۰
آبادی گچ پزی شاه حسینی	۰	۰	۰	۰	۰	۰	۰	۰	۰	۰

آبادی مجتمع صنایع غذایی دبش	۰	۰	۰	۰	۰	۰	۰	۰	۰	۰
آبادی معدن سنگ گچو	۰	۰	۰	۰	۰	۰	۰	۰	۰	۰
آبادی معدن گچ تنگ توسه /معدن سنگ شوسه /	۰	۰	۰	۰	۰	۰	۰	۰	۰	۰
آبادی معدن مورگ چر	۰	۰	۰	۰	۰	۰	۰	۰	۰	۰
دهستان زیارت	**۱۱۰۲**	**۱۱۰۲**	**٤٧٣**	**٤٧٣**	**٦٢٩**	**٦٢٩**	**٠**	**٠**	**٠**	**٠**
آبادی بناراب شیرین	۱۶۹	۱۶۹	۴۹	۴۹	۱۲۰	۱۲۰	۰	۰	۰	۰
آبادی جرافی	۳۶	۳۶	۱	۱	۳۵	۳۵	۰	۰	۰	۰
آبادی جیمه	۵۳	۵۳	۰	۰	۵۳	۵۳	۰	۰	۰	۰
آبادی چاه خانی	۱۱۶	۱۱۶	۹۸	۹۸	۱۸	۱۸	۰	۰	۰	۰
آبادی چاه عربی	۱۵	۱۵	۶	۶	۹	۹	۰	۰	۰	۰
آبادی ده نو	۲۴	۲۴	۱۴	۱۴	۱۰	۱۰	۰	۰	۰	۰
آبادی زیارت	۴۲۶	۴۲۶	۲۱۱	۲۱۱	۲۱۵	۲۱۵	۰	۰	۰	۰
آبادی صفی آباد	۴۱	۴۱	۷	۷	۳۴	۳۴	۰	۰	۰	۰
آبادی عیسوند	۷۸	۷۸	۳۱	۳۱	۴۷	۴۷	۰	۰	۰	۰
آبادی کلل	۱۴۳	۱۴۳	۵۵	۵۵	۸۸	۸۸	۰	۰	۰	۰
آبادی مزرعه علی پیشاهنگ	۱	۱	۱	۱	۰	۰	۰	۰	۰	۰

۲- بهره‌برداری‌های کشاورزی بر حسب نوع بهره‌بردار و شهرستان

شهرستان	جمع		خانوار معمولی ساکن		بهره‌بردار غیر ساکن		خانوار معمولی غیر ساکن		شرکت رسمی/ مؤسسه‌ی عمومی	
	کل	بی‌زمین	کل	بی‌زمین	کل	بی‌زمین	کل	بی‌زمین	کل	بی‌زمین
بوشهر	***۳۹۲۱۳***	***۸۲۱۵***	***۲۷۴۶۲***	***۷۴۸۳***	***۱۱۱۴۶***	***۱۶۸***	***۵۴۴***	***۵۴۴***	***۶۱***	***۲۰***
بوشهر	۱۸۴۹	۵۳۰	۱۶۱۵	۵۲۱	۲۲۵	۷	۱	۱	۸	۱
تنگستان	۴۶۸۶	۱۲۲۸	۴۲۵۵	۱۱۹۰	۴۰۴	۱۴	۲۳	۲۳	۴	۱
جم	۲۶۶۷	۱۰۲۰	۲۲۵۹	۹۹۶	۳۹۳	۲۱	۳	۳	۱۲	۰
دشتستان	۱۵۷۱۰	۲۰۹۵	۱۰۰۲۶	۱۶۵۲	۵۲۹۶	۶۲	۳۸۱	۳۸۱	۸	۱
دشتی	۵۴۵۱	۱۳۴۶	۳۴۳۲	۱۱۹۲	۱۸۷۲	۱۷	۱۳۱	۱۳۱	۱۷	۶
دیر	۳۲۱۲	۸۰۴	۱۸۶۵	۷۵۹	۱۳۴۶	۴۵	۰	۰	۱	۰
دیلم	۹۶۶	۸۵	۶۸۲	۸۰	۲۸۰	۱	۴	۴	۰	۰
عسلویه	۷۱۲	۴۴۶	۶۸۵	۴۴۶	۲۷	۰	۰	۰	۰	۰
کنگان	۶۲۷	۳۲۴	۵۹۷	۳۲۳	۲۹	۰	۱	۱	۰	۰
گناوه	۳۳۳۴	۳۴۱	۲۰۴۸	۳۲۸	۱۲۷۴	۱	۱	۱	۱۱	۱۱

۲- بهره‌برداری های کشاورزی برحسب نوع بهره‌بردار (شهرستان دشتستان)

سطح جغرافیایی	جمع		خانوار معمولی ساکن		بردار بهره غیر ساکن		خانوار معمولی غیرساکن		شرکت رسمی/موسس ه عمومی	
	کل	بی زمین	کل	بی زمین	کل	بی زمین	کل	بی زمین	کل	بی زمین
شهرستان دشتستان	۱۵۷۱۰	۲۰۹۵	۱۰۰۲۶	۱۶۵۲	۵۲۹۶	۶۲	۳۸۱	۳۸۱	۸	۱
بخش آب پخش	۳۲۸۷	۷۵	۱۳۰۷	۷۴	۱۹۸۰	۱	۰	۰	۰	۰
شهر آب پخش	۸۲۵	۱۶	۷۷۱	۱۶	۵۴	۰	۰	۰	۰	۰
دهستان درواهی	۱۵۷۱	۳۹	۳۸۷	۳۹	۱۱۸۴	۰	۰	۰	۰	۰
آبادی بنار آزادگان	۳۵۶	۸	۱۱۳	۸	۲۴۳	۰	۰	۰	۰	۰
آبادی تل سبز	۳۱۹	۰	۰	۰	۳۱۹	۰	۰	۰	۰	۰
آبادی چم درواهی	۹۲	۰	۱۰	۰	۸۲	۰	۰	۰	۰	۰
آبادی چهار برج	۴۰۸	۱۶	۱۳۸	۱۶	۲۷۰	۰	۰	۰	۰	۰
آبادی گرو گزی	۱۶۴	۰	۰	۰	۱۶۴	۰	۰	۰	۰	۰
آبادی گناوه کان	۱۰۱	۲	۱۱	۲	۹۰	۰	۰	۰	۰	۰
آبادی میان دشت /چاه موشی /	۱۳۱	۱۳	۱۱۵	۱۳	۱۶	۰	۰	۰	۰	۰
دهستان دشتی اسماعیل خانی	۸۹۰	۲۰	۱۴۸	۱۹	۷۴۲	۱	۰	۰	۰	۰
آبادی بصری	۴۱	۴	۲۰	۴	۲۱	۰	۰	۰	۰	۰
آبادی بنارسلیمانی	۲۲۲	۳	۲۴	۳	۱۹۸	۰	۰	۰	۰	۰
آبادی بند محمد عبداله	۵۵	۱	۱	۰	۵۴	۱	۰	۰	۰	۰
آبادی چم تنگ	۶۷	۸	۱۴	۸	۵۳	۰	۰	۰	۰	۰
آبادی خمیسی	۲۲	۰	۰	۰	۲۲	۰	۰	۰	۰	۰
آبادی دره دون	۹	۰	۰	۰	۹	۰	۰	۰	۰	۰
آبادی دشتی اسماعیل خانی	۲۷۱	۳	۷۷	۳	۱۹۴	۰	۰	۰	۰	۰
آبادی سه کنار	۱۳۴	۰	۰	۰	۱۳۴	۰	۰	۰	۰	۰
آبادی مکابری	۶۹	۱	۱۲	۱	۵۷	۰	۰	۰	۰	۰
بخش ارم	۲۱۲۱	۳۲۹	۱۷۲۱	۳۱۱	۳۹۹	۱۷	۰	۰	۱	۱
شهر تنگ ارم	۳۰۹	۳۷	۲۶۷	۳۷	۴۲	۰	۰	۰	۰	۰
دهستان ارم	۱۰۴۴	۱۹۵	۸۴۹	۱۹۵	۱۹۵	۰	۰	۰	۰	۰
آبادی آب گرمو	۹	۰	۲	۰	۷	۰	۰	۰	۰	۰
آبادی آب مارو	۵	۰	۱	۰	۴	۰	۰	۰	۰	۰
آبادی انارستان	۷	۰	۶	۰	۱	۰	۰	۰	۰	۰
آبادی باغ تاج	۲۱	۰	۱۷	۰	۴	۰	۰	۰	۰	۰
آبادی بزپر	۱۹۱	۱۰۴	۱۹۱	۱۰۴	۰	۰	۰	۰	۰	۰
آبادی بیدو	۳۰	۶	۳۰	۶	۰	۰	۰	۰	۰	۰
آبادی تلخ آب	۸۸	۱۰	۸۸	۱۰	۰	۰	۰	۰	۰	۰
آبادی تنگ درکش	۵۵	۳	۳۳	۳	۲۲	۰	۰	۰	۰	۰
آبادی تنگ سوک	۱۴	۰	۱	۰	۱۳	۰	۰	۰	۰	۰
آبادی تنگ فاریاب	۵۱	۰	۴۲	۰	۹	۰	۰	۰	۰	۰
آبادی جمغاری	۶۳	۰	۳	۰	۶۰	۰	۰	۰	۰	۰
آبادی جمیله	۱۰۲	۵	۷۷	۵	۲۵	۰	۰	۰	۰	۰
آبادی چراب	۲	۰	۰	۰	۲	۰	۰	۰	۰	۰
آبادی حسین آباد پناهی /اخره /	۱۴	۰	۰	۰	۱۴	۰	۰	۰	۰	۰

آبادی خیرک	۴۵	۱۲	۳۸	۱۲	۷	۰	۰	۰	۰	۰	۰
آبادی رودفاریاب	۲۴۰	۳۳	۲۲۹	۳۳	۱۱	۰	۰	۰	۰	۰	۰
آبادی سناوین سنا	۵۰	۴	۴۲	۴	۸	۰	۰	۰	۰	۰	۰
آبادی شکرک	۲۶	۶	۲۴	۶	۲	۰	۰	۰	۰	۰	۰
آبادی گشنی	۱۲	۱۲	۱۲	۱۲	۰	۰	۰	۰	۰	۰	۰
آبادی لرده	۱۴	۰	۸	۰	۶	۰	۰	۰	۰	۰	۰
آبادی ناخا	۵	۰	۵	۰	۰	۰	۰	۰	۰	۰	۰
دهستان دهرود	**۷۶۸**	**۹۷**	**۶۰۵**	**۷۹**	**۱۶۲**	**۱۷**	**۰**	**۰**	**۱**	**۱**	**۱**
آبادی آقا میراحمد	۲۵	۲	۲۰	۲	۵	۰	۰	۰	۰	۰	۰
آبادی بنگ تر	۱۹	۰	۶	۰	۱۳	۰	۰	۰	۰	۰	۰
آبادی بنگ خشک (سه تل)	۱۹	۱۶	۵	۲	۱۴	۱۴	۰	۰	۰	۰	۰
آبادی پرگانک	۸۱	۱۳	۸۰	۱۳	۱	۰	۰	۰	۰	۰	۰
آبادی چاوک	۷۹	۸	۵۸	۸	۲۱	۰	۰	۰	۰	۰	۰
آبادی چائ	۱	۰	۰	۰	۱	۰	۰	۰	۰	۰	۰
آبادی دهرود سفلی	۱۹۳	۲۴	۱۷۹	۲۳	۱۳	۰	۰	۰	۱	۱	۱
آبادی دهرود علیا	۱۰۱	۱۲	۸۹	۱۲	۱۲	۰	۰	۰	۰	۰	۰
آبادی رونی	۱۰۵	۱۱	۸۰	۹	۲۵	۲	۰	۰	۰	۰	۰
آبادی ساختمان جهانگیر	۸	۰	۵	۰	۳	۰	۰	۰	۰	۰	۰
آبادی ساختمان طاهر	۰	۰	۰	۰	۰	۰	۰	۰	۰	۰	۰
آبادی سوک	۲۹	۰	۵	۰	۲۴	۰	۰	۰	۰	۰	۰
آبادی کفترو	۳۴	۱	۲۸	۱	۶	۰	۰	۰	۰	۰	۰
آبادی کم زرد	۱۵	۲	۹	۱	۶	۱	۰	۰	۰	۰	۰
آبادی مرده خیر	۴۳	۳	۳۱	۳	۱۲	۰	۰	۰	۰	۰	۰
آبادی مزرعه آب شیرین	۱۱	۰	۵	۰	۶	۰	۰	۰	۰	۰	۰
آبادی نصاد	۶	۵	۶	۵	۰	۰	۰	۰	۰	۰	۰
بخش بوشکان	**۱۳۳۴**	**۱۷۰**	**۱۲۳۴**	**۱۶۵**	**۱۰۰**	**۵**	**۰**	**۰**	**۰**	**۰**	**۰**
شهر بوشکان	**۱۶۷**	**۳۷**	**۱۶۷**	**۳۷**	**۰**	**۰**	**۰**	**۰**	**۰**	**۰**	**۰**
شهر کلمه	**۱۳۲**	**۱۵**	**۱۳۲**	**۱۵**	**۰**	**۰**	**۰**	**۰**	**۰**	**۰**	**۰**
دهستان بوشکان	**۳۰۵**	**۶۵**	**۲۸۸**	**۶۰**	**۱۷**	**۵**	**۰**	**۰**	**۰**	**۰**	**۰**
آبادی احمدی	۱	۰	۰	۰	۱	۰	۰	۰	۰	۰	۰
آبادی امامزاده بده	۲۳	۴	۲۲	۴	۱	۰	۰	۰	۰	۰	۰
آبادی ایلشهر	۵۲	۲۴	۵۲	۲۴	۰	۰	۰	۰	۰	۰	۰
آبادی حاجی آباد	۱۷	۶	۱۵	۶	۲	۰	۰	۰	۰	۰	۰
آبادی حسین آباد	۵۲	۲۰	۴۷	۱۵	۵	۵	۰	۰	۰	۰	۰
آبادی شلدان	۴۲	۵	۴۰	۵	۲	۰	۰	۰	۰	۰	۰
آبادی منصور آباد	۱۱	۴	۱۰	۴	۱	۰	۰	۰	۰	۰	۰
آبادی نورآباد- خون	۱۰۷	۲	۱۰۲	۲	۵	۰	۰	۰	۰	۰	۰
دهستان پشتکوه	**۷۳۰**	**۵۳**	**۶۴۷**	**۵۳**	**۸۳**	**۰**	**۰**	**۰**	**۰**	**۰**	**۰**
آبادی آبپای ارغوان	۸	۱	۸	۱	۰	۰	۰	۰	۰	۰	۰
آبادی بیشه نر	۰	۰	۰	۰	۰	۰	۰	۰	۰	۰	۰
آبادی پل اشکن	۱	۱	۱	۱	۰	۰	۰	۰	۰	۰	۰
آبادی تنگ رود	۲۸	۰	۰	۰	۲۸	۰	۰	۰	۰	۰	۰
آبادی تنگ زرد	۹۴	۸	۸۸	۸	۶	۰	۰	۰	۰	۰	۰
آبادی درنگ	۷۷	۷	۷۴	۷	۳	۰	۰	۰	۰	۰	۰
آبادی زیرمله	۳	۳	۳	۳	۰	۰	۰	۰	۰	۰	۰

آبادی سرمله	۱۷	۲	۱۰	۲	۷	۰	۰	۰	۰	۰	۰
آبادی شاه پسرمرد	۱۸	۱۸	۱۸	۱۸	۰	۰	۰	۰	۰	۰	۰
آبادی شاهی جانی	۴۰	۰	۲۴	۰	۱۶	۰	۰	۰	۰	۰	۰
آبادی طلحه	۲۳۱	۴	۲۳۱	۴	۰	۰	۰	۰	۰	۰	۰
آبادی غنچه بگی	۵	۰	۵	۰	۰	۰	۰	۰	۰	۰	۰
آبادی فاریاب	۲۰۸	۹	۱۸۵	۹	۲۳	۰	۰	۰	۰	۰	۰
آبادی کله گرگی	۰	۰	۰	۰	۰	۰	۰	۰	۰	۰	۰
آبادی کمرزرد	۰	۰	۰	۰	۰	۰	۰	۰	۰	۰	۰
آبادی هفت مله	۰	۰	۰	۰	۰	۰	۰	۰	۰	۰	۰
بخش سعدآباد	**۳۵۸۹**	**۳۱۴**	**۲۳۳۲**	**۲۹۷**	**۱۲۵۳**	**۱۷**	**۰**	**۰**	**۴**	**۰**	**۰**
شهر سعد آباد	**۲۹۰**	**۳۸**	**۲۷۶**	**۳۸**	**۱۱**	**۰**	**۰**	**۰**	**۳**	**۰**	**۰**
شهر وحدتیه	**۳۳۳**	**۴۵**	**۳۳۳**	**۴۵**	**۰**	**۰**	**۰**	**۰**	**۰**	**۰**	**۰**
دهستان زیرراه	**۲۴۲۲**	**۱۸۵**	**۱۵۳۲**	**۱۸۲**	**۸۸۹**	**۳**	**۰**	**۰**	**۱**	**۰**	**۰**
آبادی اسلام آباد	۱۱۰	۶	۳۵	۵	۷۵	۱	۰	۰	۰	۰	۰
آبادی آل یوسفی سفلی	۱۴	۰	۰	۰	۱۴	۰	۰	۰	۰	۰	۰
آبادی آل یوسفی علیا	۶۶	۴	۳۴	۴	۳۲	۰	۰	۰	۰	۰	۰
آبادی برمک	۱۳۱	۱۵	۸۵	۱۵	۴۶	۰	۰	۰	۰	۰	۰
آبادی بشیر آباد	۱۵۷	۴۰	۱۵۷	۴۰	۰	۰	۰	۰	۰	۰	۰
آبادی بنه فارسی	۷۵	۰	۰	۰	۷۵	۰	۰	۰	۰	۰	۰
آبادی تل سرکوه	۱۹۰	۳۰	۱۴۷	۲۸	۴۳	۲	۰	۰	۰	۰	۰
آبادی تل قاتل	۶۶	۰	۰	۰	۶۶	۰	۰	۰	۰	۰	۰
آبادی جتوط	۲۰۰	۱۲	۱۴۷	۱۲	۵۳	۰	۰	۰	۰	۰	۰
آبادی درودگاه	۳۸۳	۲۸	۳۱۸	۲۸	۶۴	۰	۰	۰	۱	۰	۰
آبادی زیرراه	۵۵	۶	۲۰	۶	۳۵	۰	۰	۰	۰	۰	۰
آبادی سربست	۱۷۷	۱۳	۱۲۲	۱۳	۵۵	۰	۰	۰	۰	۰	۰
آبادی سرکوردان	۱۳۸	۰	۰	۰	۱۳۸	۰	۰	۰	۰	۰	۰
آبادی نظر آقا	۴۴۱	۱۵	۲۸۱	۱۵	۱۶۰	۰	۰	۰	۰	۰	۰
آبادی هلپه ای	۲۱۹	۱۶	۱۸۶	۱۶	۳۳	۰	۰	۰	۰	۰	۰
دهستان وحدتیه	**۵۴۳**	**۴۷**	**۱۹۰**	**۳۳**	**۳۵۳**	**۱۴**	**۰**	**۰**	**۰**	**۰**	**۰**
آبادی ایستگاه بره برداری نرگسی	۰	۰	۰	۰	۰	۰	۰	۰	۰	۰	۰
آبادی برنگ بزرگ	۲	۲	۰	۰	۲	۲	۰	۰	۰	۰	۰
آبادی برنگ کوچک	۳	۳	۰	۰	۳	۳	۰	۰	۰	۰	۰
آبادی بنه فرامرز	۴	۰	۰	۰	۴	۰	۰	۰	۰	۰	۰
آبادی بی من	۰	۰	۰	۰	۰	۰	۰	۰	۰	۰	۰
آبادی جره سفلی	۲۶	۰	۱	۰	۲۵	۰	۰	۰	۰	۰	۰
آبادی جره علیا	۱۴	۰	۲	۰	۱۲	۰	۰	۰	۰	۰	۰
آبادی جره میان	۴۹	۳	۲۷	۳	۲۲	۰	۰	۰	۰	۰	۰
آبادی چاه نفت نرگسی	۲	۰	۰	۰	۲	۰	۰	۰	۰	۰	۰
آبادی چوگرگ	۵	۳	۰	۰	۵	۳	۰	۰	۰	۰	۰
آبادی دره چاه	۴	۴	۰	۰	۴	۴	۰	۰	۰	۰	۰
آبادی سبا/ڈکان سرخ /	۳۴	۴	۱۱	۴	۲۳	۰	۰	۰	۰	۰	۰
آبادی سده	۱۲۲	۰	۰	۰	۱۲۲	۰	۰	۰	۰	۰	۰
آبادی سرقنات	۱۶۳	۱۴	۷۵	۱۴	۸۸	۰	۰	۰	۰	۰	۰
آبادی سیاه منصورسفلی	۱۱	۱	۱۰	۱	۱	۰	۰	۰	۰	۰	۰
آبادی سیاه منصورعلیا	۱۴	۴	۱۳	۴	۱	۰	۰	۰	۰	۰	۰

آبادی شاه قاسم	۲	۲	۰	۰	۲	۲	۰	۰	۰	۰	۰
آبادی شول	۸۲	۷	۴۷	۷	۰	۳۵	۷	۴۷	۷	۰	۰
آبادی گلی ماردون	۳	۰	۲	۰	۰	۱	۰	۲	۰	۰	۰
آبادی ماردون	۲	۱	۱	۱	۰	۱	۱	۱	۰	۰	۰
آبادی مجتمع دامپروری وکشاورزی	۰	۰	۰	۰	۰	۰	۰	۰	۰	۰	۰
بخش شبانکاره	**۲۰۹۲**	**۳۸۰**	**۱۶۹۶**	**۳۷۶**	**۴**	**۳۹۶**	**۳۷۶**	**۱۶۹۶**	**۳۸۰**	**۰**	**۰**
شهر شبانکاره	**۳۶۶**	**۵۱**	**۳۴۶**	**۵۱**	**۰**	**۲۰**	**۵۱**	**۳۴۶**	**۵۱**	**۰**	**۰**
دهستان شبانکاره	**۱۷۲۶**	**۳۲۹**	**۱۳۵۰**	**۳۲۵**	**۴**	**۳۷۶**	**۳۲۵**	**۱۳۵۰**	**۳۲۹**	**۰**	**۰**
آبادی بنه حاج غلام	۸	۱	۰	۰	۱	۸	۰	۰	۱	۰	۰
آبادی بنه حاج نعمت	۱۰	۶	۶	۵	۱	۴	۵	۶	۶	۰	۰
آبادی بنه رضا	۱۰	۱	۲	۰	۱	۸	۰	۲	۱	۰	۰
آبادی بنه عباس	۴۷	۵	۱۷	۵	۰	۳۰	۵	۱۷	۵	۰	۰
آبادی بنه محمد	۱۰	۳	۸	۳	۰	۲	۳	۸	۳	۰	۰
آبادی بنه محمد علی	۱	۰	۰	۰	۰	۱	۰	۰	۰	۰	۰
آبادی بنه محمدوخانعلی	۱۱	۰	۰	۰	۰	۱۱	۰	۰	۰	۰	۰
آبادی بهر	۲۲	۵	۲۰	۵	۰	۲	۵	۲۰	۵	۰	۰
آبادی بویری	۱۵۲	۳۲	۱۴۲	۳۲	۰	۱۰	۳۲	۱۴۲	۳۲	۰	۰
آبادی پلنگی	۸۴	۲۳	۷۶	۲۳	۰	۸	۲۳	۷۶	۲۳	۰	۰
آبادی چاه دول	۷۵	۱۲	۵۶	۱۲	۰	۱۹	۱۲	۵۶	۱۲	۰	۰
آبادی چاه زنگی	۲	۱	۲	۱	۰	۰	۱	۲	۱	۰	۰
آبادی چهل زرعی عجم	۵۷	۶	۵۵	۶	۰	۲	۶	۵۵	۶	۰	۰
آبادی چهل زرعی عرب	۳۱	۸	۲۶	۸	۰	۵	۸	۲۶	۸	۰	۰
آبادی خلیفه ای	۱۳۵	۱۹	۱۰۲	۱۹	۰	۳۳	۱۹	۱۰۲	۱۹	۰	۰
آبادی خیار زار	۴۲	۶	۳۰	۶	۰	۱۲	۶	۳۰	۶	۰	۰
آبادی دهداران سفلی	۱۵۳	۳۱	۱۵۲	۳۱	۰	۱	۳۱	۱۵۲	۳۱	۰	۰
آبادی دهداران علیا	۶۰	۱۳	۴۶	۱۳	۰	۱۴	۱۳	۴۶	۱۳	۰	۰
آبادی ذکریایی	۷۱	۲۵	۶۲	۲۵	۰	۹	۲۵	۶۲	۲۵	۰	۰
آبادی سر دشتک	۲۱	۱	۰	۰	۱	۲۱	۰	۰	۱	۰	۰
آبادی سر رود	۱۸	۰	۳	۰	۰	۱۵	۰	۳	۰	۰	۰
آبادی سراج آباد/سرخره /	۸۴	۳۵	۷۹	۳۵	۰	۵	۳۵	۷۹	۳۵	۰	۰
آبادی سمیعی	۵۲	۹	۴۷	۹	۰	۵	۹	۴۷	۹	۰	۰
آبادی شاه فیروز	۴۹	۲	۴۰	۲	۰	۹	۲	۴۰	۲	۰	۰
آبادی شلدان وباغی	۲۳	۰	۶	۰	۰	۱۷	۰	۶	۰	۰	۰
آبادی طاوه سیاه	۱	۰	۱	۰	۰	۰	۰	۱	۰	۰	۰
آبادی عطیبه	۱۰۴	۱۶	۹۲	۱۶	۰	۱۲	۱۶	۹۲	۱۶	۰	۰
آبادی گلدشت	۱۴۹	۳۴	۱۱۵	۳۴	۰	۳۴	۳۴	۱۱۵	۳۴	۰	۰
آبادی لایپه	۹۵	۲	۴۳	۲	۰	۵۲	۲	۴۳	۲	۰	۰
آبادی محمد جمالی	۸۷	۲۰	۷۷	۲۰	۰	۱۰	۲۰	۷۷	۲۰	۰	۰
آبادی میلک	۶۴	۱۵	۴۷	۱۵	۰	۱۷	۱۵	۴۷	۱۵	۰	۰
بخش غیرساکن	**۳۸۱**	**۳۸۱**	**۰**	**۰**	**۰**	**۰**	**۰**	**۰**	**۳۸۱**	**۳۸۱**	**۰**
غیرساکن	**۳۸۱**	**۳۸۱**	**۰**	**۰**	**۰**	**۰**	**۰**	**۰**	**۳۸۱**	**۳۸۱**	**۰**
بخش مرکزئ	**۲۹۰۸**	**۴۴۷**	**۱۷۳۷**	**۴۲۹**	**۱۸**	**۱۱۶۸**	**۴۲۹**	**۱۷۳۷**	**۴۴۷**	**۳**	**۰**
شهر برازجان	**۱۵۵**	**۶۱**	**۱۵۵**	**۶۱**	**۰**	**۰**	**۶۱**	**۱۵۵**	**۶۱**	**۰**	**۰**
شهر دالکی	**۲۲۸**	**۱۳**	**۱۳۶**	**۱۳**	**۰**	**۹۲**	**۱۳**	**۱۳۶**	**۱۳**	**۰**	**۰**
دهستان حومه	**۷۵۱**	**۱۳۲**	**۵۳۰**	**۱۳۲**	**۰**	**۲۱۹**	**۱۳۲**	**۵۳۰**	**۱۳۲**	**۲**	**۰**

آبادی ابوالفیروز	۶۴	۱۱	۳۹	۱۱	۲۵	۰	۰	۰	۰	۰	۰
آبادی باغ حصار	۱۳	۰	۰	۰	۱۳	۰	۰	۰	۰	۰	۰
آبادی بنداروز	۱۸۴	۴۲	۱۴۰	۴۲	۴۲	۰	۰	۰	۰	۲	۰
آبادی جنوبگاز	۰	۰	۰	۰	۰	۰	۰	۰	۰	۰	۰
آبادی حسن آباد	۱۷	۲	۱۲	۲	۵	۰	۰	۰	۰	۰	۰
آبادی خوش مکان	۵۱	۱۶	۳۸	۱۶	۱۳	۰	۰	۰	۰	۰	۰
آبادی خوشاب	۴۳	۱۲	۲۸	۱۲	۱۵	۰	۰	۰	۰	۰	۰
آبادی دره چیتو	۳۹	۰	۰	۰	۳۹	۰	۰	۰	۰	۰	۰
آبادی رجب آباد /رجو آباد/	۲	۰	۲	۰	۰	۰	۰	۰	۰	۰	۰
آبادی سرکره	۲۱۱	۲۶	۱۹۳	۲۶	۱۸	۰	۰	۰	۰	۰	۰
آبادی گزبلند	۳۳	۷	۲۲	۷	۱۱	۰	۰	۰	۰	۰	۰
آبادی گندم ریز	۳۵	۲	۱۳	۲	۲۲	۰	۰	۰	۰	۰	۰
آبادی مرغداری دشتستان	۰	۰	۰	۰	۰	۰	۰	۰	۰	۰	۰
آبادی نی نیزک	۶۱	۱۴	۴۵	۱۴	۱۶	۰	۰	۰	۰	۰	۰
دهستان دالکی	**۶۷۳**	**۱۰۹**	**۴۴۴**	**۱۰۸**	**۲۲۸**	**۱**	**۰**	**۰**	**۱**	**۰**	**۰**
آبادی آب میخک	۰	۰	۰	۰	۰	۰	۰	۰	۰	۰	۰
آبادی ایستگاه شهید صلاحی	۰	۰	۰	۰	۰	۰	۰	۰	۰	۰	۰
آبادی بارگاهی	۲۹	۳	۲۳	۲	۶	۱	۰	۰	۰	۰	۰
آبادی بنه جابری	۲۰	۰	۱۱	۰	۹	۰	۰	۰	۰	۰	۰
آبادی خیرآباد	۴۵	۹	۲۵	۹	۲۰	۰	۰	۰	۰	۰	۰
آبادی دهقاید	۱۶۹	۱۷	۱۶۹	۱۷	۰	۰	۰	۰	۰	۰	۰
آبادی راهدار	۶۴	۳۱	۵۱	۳۱	۱۳	۰	۰	۰	۰	۰	۰
آبادی قراول خانه	۲۷	۶	۱۴	۶	۱۳	۰	۰	۰	۰	۰	۰
آبادی قلعه سفید	۳۲۰	۴۳	۱۵۲	۴۳	۱۶۷	۰	۰	۰	۰	۱	۰
آبادی کارخانه تیرسیمانی /شرکت تیرسازان /	۰	۰	۰	۰	۰	۰	۰	۰	۰	۰	۰
آبادی گچ پزی شاه حسینی	۰	۰	۰	۰	۰	۰	۰	۰	۰	۰	۰
آبادی مجتمع صنایع غذایی دبش	۰	۰	۰	۰	۰	۰	۰	۰	۰	۰	۰
آبادی معدن سنگ گچو	۰	۰	۰	۰	۰	۰	۰	۰	۰	۰	۰
آبادی معدن گچ تنگ توسه /معدن سنگ شوسه /	۰	۰	۰	۰	۰	۰	۰	۰	۰	۰	۰
آبادی معدن مورگ چر	۰	۰	۰	۰	۰	۰	۰	۰	۰	۰	۰
دهستان زیارت	**۱۱۰۱**	**۱۳۲**	**۴۷۲**	**۱۱۵**	**۶۲۹**	**۱۷**	**۰**	**۰**	**۰**	**۰**	**۰**
آبادی بناراب شیرین	۱۶۹	۵	۴۹	۵	۱۲۰	۰	۰	۰	۰	۰	۰
آبادی جرافی	۳۶	۳	۱	۱	۳۵	۲	۰	۰	۰	۰	۰
آبادی جیمه	۵۳	۰	۰	۰	۵۳	۰	۰	۰	۰	۰	۰
آبادی چاه خانی	۱۱۶	۳۶	۹۸	۳۶	۱۸	۰	۰	۰	۰	۰	۰
آبادی چاه عربی	۱۵	۱	۶	۱	۹	۰	۰	۰	۰	۰	۰
آبادی ده نو	۲۴	۵	۱۴	۵	۱۰	۰	۰	۰	۰	۰	۰
آبادی زیارت	۴۲۵	۷۳	۲۱۰	۵۹	۲۱۵	۱۴	۰	۰	۰	۰	۰
آبادی صفی آباد	۴۱	۱	۷	۱	۳۴	۰	۰	۰	۰	۰	۰
آبادی عیسوند	۷۸	۰	۳۱	۰	۴۷	۰	۰	۰	۰	۰	۰
آبادی کلل	۱۴۳	۸	۵۵	۷	۸۸	۱	۰	۰	۰	۰	۰
آبادی مزرعه علی پیشاهنگ	۱	۰	۱	۰	۰	۰	۰	۰	۰	۰	۰

٤- بهره‌برداری‌های کشاورزی متعلق به اشخاص حقیقی بر حسب وضع سواد، مدرک تحصیلی بهره‌بردار و شهرستان

شهرستان	بی‌سواد	باسواد بر حسب مدرک تحصیلی				
		جمع	ابتدایی و غیر رسمی	راهنمایی، متوسطه و پیش‌دانشگاهی	فوق‌دیپلم و بالاتر کشاورزی	فوق‌دیپلم و بالاتر غیر کشاورزی
بوشهر	*۱۲۳۵۵*	*۲۶۷۹۷*	*۱۳۷۸۲*	*۱۰۵۵۴*	*۳۲۳*	*۲۱۳۸*
بوشهر	۵۲۲	۱۳۱۹	۵۹۲	۵۸۸	۱۴	۱۲۶
تنگستان	۱۵۵۴	۳۱۲۹	۱۲۵۹	۱۵۰۶	۲۹	۳۳۴
جم	۸۲۳	۱۸۳۲	۱۲۱۹	۵۱۲	۱۴	۸۷
دشتستان	۴۵۹۴	۱۱۱۰۸	۵۵۲۷	۴۴۱۲	۱۴۱	۱۰۲۸
دشتی	۱۹۴۹	۳۴۸۵	۱۹۴۲	۱۲۳۵	۶۵	۲۴۴
دیر	۱۰۴۸	۲۱۶۳	۱۲۹۹	۷۱۳	۳۳	۱۱۸
دیلم	۱۸۲	۷۸۴	۳۹۲	۳۳۷	۴	۵۱
عسلویه	۳۴۳	۳۶۹	۲۱۴	۱۴۳	۱۰	۲
کنگان	۲۳۸	۳۸۹	۲۵۵	۱۲۲	۳	۹
گناوه	۱۱۰۲	۲۲۲۱	۱۰۸۴	۹۸۶	۱۱	۱۴۰

٤ - بهره برداری های کشاورزی متعلق به اشخاص حقیقی برحسب وضع سواد ومدرک تحصیلی بهره بردار (شهرستان دشتستان)

جغرافیایی سطح	سواد بی	مدرک تحصیلی باسواد بر حسب				
		جمع	ابتدایی و غیر رسمی	راهنمایی، متوسطه و پیش دانشگاهی	فوق دیپلم و بالاتر کشاورزی	فوق دیپلم و بالاتر غیرکشاورزی
شهرستان دشتستان	**٤٥٩٤**	**١١١٠٨**	**٥٥٢٧**	**٤٤١٢**	**١٤١**	**١٠٢٨**
بخش آب پخش	**٧١٣**	**٢٥٧٤**	**١٢٥٨**	**١٠٣٢**	**٣٤**	**٢٤٩**
شهر آب پخش	**١٨٠**	**٦٤٦**	**٢٥٥**	**٢٨٨**	**١٨**	**٨٥**
دهستان درواهی	**٣١١**	**١٢٦٠**	**٦٣٢**	**٤٩٢**	**١٢**	**١٢٤**
آبادی بنار آزادگان	٨٥	٢٧١	١٣٣	١١١	۴	٢٣
آبادی تل سبز	۴٩	٢٧٠	١۴١	٨٧	٢	۴٠
آبادی چم درواهی	٢٠	٧٢	٣٩	٣١	٢	٠
آبادی چهار برج	٨٩	٣١٩	١٢١	١۶٢	١	٣٥
آبادی گرو گزی	٢٠	١۴۴	١٠١	٣٧	٢	۴
آبادی گناوه کان	١۴	٨٧	٥٥	٢٧	١	۴
آبادی میان دشت /چاه موشی /	٣۴	٩٧	۴٢	٣٨	٠	١٨
دهستان دشتی اسماعیل خانی	٢٢٢	۶۶٨	٣٧٢	٢٥٢	۴	۴٠
آبادی بصری	١۶	٢٥	١۴	٨	٠	٣
آبادی بنارسلیمانی	٧٢	١٥٠	١٠٣	٣٧	١	٩
آبادی بند محمد عبداله	٢٢	٣٣	٢۴	٨	٠	١
آبادی چم تنگ	١٨	۴٩	٢٣	٢٣	٠	٣
آبادی خمیسی	٥	١٧	٩	٧	١	٠
آبادی دره دون	٢	٧	٣	۴	٠	٠
آبادی دشتی اسماعیل خانی	۴٢	٢٢٩	٩٩	١١١	١	١٨
آبادی سه کنار	١۴	١٢٠	٧٨	٣٨	١	٣
آبادی مکابری	٣١	٣٨	١٩	١۶	٠	٣
بخش ارم	**٩٠٥**	**١٢١٥**	**٦١٦**	**٤٨٥**	**٢٩**	**٨٥**
شهر تنگ ارم	**٥٥**	**٢٥٤**	**١٣١**	**٩٥**	**٥**	**٢٣**
دهستان ارم	**٥٩١**	**٤٥٣**	**٢٥٠**	**١٧٧**	**٤**	**٢٢**
آبادی آب گرمو	٢	٧	۴	٣	٠	٠
آبادی آب مارو	٠	٥	٥	٠	٠	٠
آبادی انارستان	۶	١	١	٠	٠	٠
آبادی باغ تاج	١٢	٩	٥	٣	٠	١
آبادی بزپر	١٢٢	۶٩	۴٠	٢٨	١	٠
آبادی بیدو	٩	٢١	١٢	٩	٠	٠
آبادی تلخ آب	٢۴	۶۴	٣٥	١٨	١	١٠
آبادی تنگ درکش	٣٨	١٧	١١	۶	٠	٠
آبادی تنگ سوک	١٠	۴	١	٢	٠	١
آبادی تنگ فاریاب	٢٥	٢۶	١٨	٧	٠	١

آبادی جمغاری	۵۰	۱۳	۱۳	۰	۰	۰
آبادی جمیله	۷۱	۳۲	۱۷	۱۳	۰	۲
آبادی چراب	۱	۱	۱	۰	۰	۰
آبادی حسین آباد پناهی /اخره /	۶	۸	۵	۳	۰	۰
آبادی خیرک	۲۲	۲۳	۱۰	۱۱	۰	۲
آبادی رودفاریاب	۱۵۰	۹۱	۳۸	۴۹	۱	۲
آبادی سناوین سنا	۱۰	۴۰	۱۹	۱۹	۰	۲
آبادی شکرک	۱۲	۱۴	۸	۵	۰	۱
آبادی گشنی	۱۲	۰	۰	۰	۰	۰
آبادی لرده	۷	۷	۵	۱	۱	۰
آبادی ناخا	۳	۲	۲	۰	۰	۰
دهستان دهرود	**۲۵۹**	**۵۰۸**	**۲۳۵**	**۲۱۳**	**۲۰**	**٤۰**
آبادی آقا میراحمد	۱	۲۴	۱۴	۱۰	۰	۰
آبادی بنگ تر	۵	۱۴	۶	۷	۰	۱
آبادی بنگ خشک (سه تل)	۶	۱۳	۵	۷	۱	۰
آبادی پرگانک	۳۶	۴۵	۲۴	۱۷	۰	۴
آبادی چاوک	۲۵	۵۴	۲۱	۲۳	۴	۶
آبادی چائ	۰	۱	۱	۰	۰	۰
آبادی دهرود سفلی	۷۴	۱۱۸	۵۹	۴۶	۲	۱۱
آبادی دهرود علیا	۳۴	۶۷	۲۸	۳۱	۳	۶
آبادی رونی	۳۴	۷۰	۳۹	۲۷	۱	۴
آبادی ساختمان جهانگیر	۰	۸	۲	۳	۲	۱
آبادی ساختمان طاهر	۰	۰	۰	۰	۰	۰
آبادی سوک	۷	۲۲	۱۳	۸	۰	۱
آبادی کفترو	۱۰	۲۴	۷	۱۳	۳	۱
آبادی کم زرد	۷	۸	۴	۳	۱	۰
آبادی مرده خیر	۱۵	۲۸	۹	۱۲	۳	۵
آبادی مزرعه آب شیرین	۱	۱۰	۳	۷	۰	۰
آبادی نصاد	۴	۲	۱	۱	۰	۰
بخش بوشکان	**٤۹۵**	**۸۳۹**	**٤۳٤**	**۳۱۳**	**١٤**	**۷۸**
شهر بوشکان	**٤۷**	**۱۲۰**	**۵۱**	**۵۰**	**۳**	**۱۵**
شهر کلمه	**٤۹**	**۸۳**	**٤۰**	**۳۰**	**٤**	**۸**
دهستان بوشکان	**۹۰**	**۲۱۵**	**۱۱۷**	**٦۷**	**۲**	**۲۹**
آبادی احمدی	۰	۱	۱	۰	۰	۰
آبادی امامزاده بده	۵	۱۸	۹	۳	۰	۶
آبادی ایلشهر	۱۵	۳۷	۱۸	۱۱	۲	۶
آبادی حاجی آباد	۴	۱۳	۵	۵	۰	۳
آبادی حسین آباد	۱۷	۳۵	۱۸	۱۵	۰	۲
آبادی شلدان	۱۰	۳۲	۱۳	۱۳	۰	۶

آبادی منصور آباد	۵	۶	۴	۲	۰	۰
آبادی نورآباد- خون	۳۴	۷۳	۴۹	۱۸	۰	۶
دهستان پشتکوه	**۳۰۹**	**٤۲۱**	**۲۲٦**	**۱٦٥**	**٥**	**۲٦**
آبادی آبپای ارغوان	۸	۰	۰	۰	۰	۰
آبادی بیشه نر	۰	۰	۰	۰	۰	۰
آبادی پل اشکن	۱	۰	۰	۰	۰	۰
آبادی تنگ رود	۷	۲۱	۱۲	۹	۰	۰
آبادی تنگ زرد	۵۶	۳۸	۱۹	۱۲	۱	۶
آبادی درنگ	۱۵	۶۲	۳۶	۲۲	۰	۵
آبادی زیرمله	۲	۱	۱	۰	۰	۰
آبادی سرمله	۱۱	۶	۶	۰	۰	۰
آبادی شاه پسرمرد	۹	۹	۹	۰	۰	۰
آبادی شاهی جانی	۹	۳۱	۱۴	۱۶	۰	۱
آبادی طلحه	۱۰۷	۱۲۴	۶۱	۵۷	۱	۵
آبادی غنچه بگی	۳	۲	۱	۱	۰	۰
آبادی فاریاب	۸۱	۱۲۷	۶۷	۴۸	۳	۹
آبادی کله گرگی	۰	۰	۰	۰	۰	۰
آبادی کمرزرد	۰	۰	۰	۰	۰	۰
آبادی هفت مله	۰	۰	۰	۰	۰	۰
بخش سعدآباد	**۱۰٤۳**	**۲٥٤۲**	**۱۱٤۹**	**۱۰٤۹**	**۲۹**	**۳۱٤**
شهر سعد آباد	**٦٦**	**۲۲۱**	**٦۷**	**۱۰٥**	**۳**	**٤۷**
شهر وحدتیه	**۱۳٤**	**۲۰۰**	**۱۲٥**	**٥۱**	**۹**	**۱٥**
دهستان زیرراه	**۷۱۷**	**۱۷۰٥**	**٦۸۲**	**۷۷۲**	**۷**	**۲٤٤**
آبادی اسلام آباد	۳۴	۷۶	۳۴	۳۳	۰	۱۰
آبادی آل یوسفی سفلی	۵	۹	۶	۱	۰	۲
آبادی آل یوسفی علیا	۲۴	۴۲	۱۱	۲۵	۰	۶
آبادی برمک	۳۳	۹۸	۳۰	۵۴	۰	۱۴
آبادی بشیر آباد	۴۹	۱۰۸	۴۳	۵۵	۲	۹
آبادی بنه فارسی	۱۶	۵۹	۲۵	۲۴	۰	۱۰
آبادی تل سرکوه	۷۵	۱۱۶	۳۸	۵۸	۰	۲۰
آبادی تل قاتل	۲۲	۴۴	۱۷	۲۰	۰	۷
آبادی جتوط	۴۳	۱۵۷	۵۶	۷۷	۰	۲۵
آبادی درودگاه	۱۱۲	۲۷۰	۱۱۳	۱۳۲	۱	۲۵
آبادی زیرراه	۳۰	۲۵	۱۰	۱۲	۰	۳
آبادی سربست	۶۱	۱۱۶	۲۹	۷۱	۰	۱۶
آبادی سرکوردان	۳۸	۱۰۰	۶۰	۲۸	۲	۱۰
آبادی نظر آقا	۱۲۳	۳۱۹	۱۶۲	۱۰۴	۲	۵۱
آبادی هلپه ای	۵۳	۱۶۶	۵۰	۸۰	۰	۳۶
دهستان وحدتیه	۱۲۷	۴۱۶	۲۷۵	۱۲۲	۱۰	۹
آبادی ایستگاه بره برداری نرگسی	۰	۰	۰	۰	۰	۰

آبادی برنگ بزرگ	۱	۱	۱	۰	۰	۰
آبادی برنگ کوچک	۰	۳	۳	۰	۰	۰
آبادی بنه فرامرز	۱	۳	۲	۰	۰	۱
آبادی بی من	۰	۰	۰	۰	۰	۰
آبادی جره سفلی	۴	۲۲	۱۹	۲	۱	۰
آبادی جره علیا	۴	۱۰	۸	۱	۰	۱
آبادی جره میان	۲۲	۲۷	۲۱	۷	۰	۰
آبادی چاه نفت نرگسی	۱	۱	۱	۰	۰	۰
آبادی چوگرگ	۲	۳	۳	۰	۰	۰
آبادی دره چاه	۰	۴	۲	۱	۰	۱
آبادی سبا/ڈکان سرخ /	۱۴	۲۰	۱۸	۳	۰	۰
آبادی سده	۱۶	۱۰۶	۷۶	۲۹	۰	۱
آبادی سرقنات	۳۶	۱۲۷	۷۳	۴۷	۵	۲
آبادی سیاه منصورسفلی	۲	۹	۷	۲	۰	۰
آبادی سیاه منصورعلیا	۴	۱۱	۵	۶	۰	۰
آبادی شاه قاسم	۰	۲	۰	۲	۰	۰
آبادی شول	۱۸	۶۴	۳۴	۲۳	۴	۳
آبادی گلی ماردون	۱	۲	۲	۰	۰	۰
آبادی ماردون	۱	۱	۱	۰	۰	۰
آبادی مجتمع دامپروری وکشاورزی	۰	۰	۰	۰	۰	۰
بخش شبانکاره	۶۰۳	۱۴۸۹	۶۸۲	۶۳۶	۱۶	۱۵۵
شهر شبانکاره	۸۵	۲۸۱	۱۲۵	۱۱۸	۰	۳۹
دهستان شبانکاره	۵۱۸	۱۲۰۸	۵۵۷	۵۱۸	۱۶	۱۱۷
آبادی بنه حاج غلام	۲	۶	۴	۱	۰	۱
آبادی بنه حاج نعمت	۴	۶	۳	۳	۰	۰
آبادی بنه رضا	۶	۴	۲	۲	۰	۰
آبادی بنه عباس	۱۳	۳۴	۱۴	۱۳	۰	۷
آبادی بنه محمد	۲	۸	۴	۳	۰	۱
آبادی بنه محمد علی	۰	۱	۰	۱	۰	۰
آبادی بنه محمدوخانعلی	۲	۹	۶	۲	۰	۱
آبادی بهر	۱۲	۱۰	۴	۴	۰	۲
آبادی بویری	۴۳	۱۰۹	۴۱	۵۵	۰	۱۴
آبادی پلنگی	۲۸	۵۶	۳۱	۲۴	۰	۱
آبادی چاه دول	۲۴	۵۱	۲۱	۲۹	۰	۱
آبادی چاه زنگی	۰	۲	۰	۲	۰	۰
آبادی چهل زرعی عجم	۲۰	۳۷	۱۸	۶	۰	۱۳
آبادی چهل زرعی عرب	۷	۲۴	۷	۹	۰	۸

آبادی خلیفه ای	۳۶	۹۹	۴۱	۴۱	۰	۱۷
آبادی خیار زار	۱۲	۳۱	۲۳	۷	۱	۰
آبادی دهداران سفلی	۵۰	۱۰۳	۴۵	۴۵	۱	۱۲
آبادی دهداران علیا	۹	۵۱	۲۶	۱۷	۴	۳
آبادی ذکریایی	۱۸	۵۳	۲۶	۲۴	۰	۳
آبادی سر دشتک	۲	۱۹	۱۶	۲	۰	۱
آبادی سر رود	۱۲	۶	۵	۰	۱	۰
آبادی سراج آباد/سرخره /	۳۴	۵۰	۲۳	۲۱	۰	۷
آبادی سمیعی	۱۲	۴۰	۱۲	۲۷	۰	۱
آبادی شاه فیروز	۱۴	۳۴	۱۲	۲۲	۰	۰
آبادی شلدان وباغی	۶	۱۷	۴	۱۳	۰	۰
آبادی طاوه سیاه	۱	۰	۰	۰	۰	۰
آبادی عطیبه	۳۷	۶۷	۳۵	۲۴	۰	۸
آبادی گلدشت	۳۲	۱۱۷	۶۳	۴۵	۱	۸
آبادی لاپیه	۲۹	۶۶	۲۴	۳۱	۷	۴
آبادی محمد جمالی	۳۱	۵۶	۲۷	۲۴	۲	۳
آبادی میلک	۲۰	۴۴	۲۲	۲۱	۰	۱
بخش غیرساکن	**۹۶**	**۲۸۵**	**۲۷۵**	**۷**	**۲**	**۱**
غیرساکن	**۹۶**	**۲۸۵**	**۲۷۵**	**۷**	**۲**	**۱**
بخش مرکزئ	**۷۴۰**	**۲۱۶۶**	**۱۱۱۴**	**۸۹۰**	**۱۶**	**۱۴۵**
شهر برازجان	**۵۹**	**۹۶**	**۳۶**	**۵۵**	**۰**	**۵**
شهر دالکی	**۵۶**	**۱۷۳**	**۷۶**	**۷۹**	**۰**	**۱۸**
دهستان حومه	**۱۸۴**	**۵۶۵**	**۲۶۵**	**۲۷۶**	**۶**	**۱۸**
آبادی ابوالفیروز	۱۲	۵۲	۳۱	۱۹	۱	۲
آبادی باغ حصار	۴	۹	۵	۴	۰	۰
آبادی بنداروز	۴۵	۱۳۷	۵۵	۷۴	۰	۸
آبادی جنوبگاز	۰	۰	۰	۰	۰	۰
آبادی حسن آباد	۳	۱۴	۵	۹	۰	۰
آبادی خوش مکان	۱۰	۴۱	۲۲	۱۵	۳	۱
آبادی خوشاب	۹	۳۴	۱۸	۱۵	۱	۱
آبادی دره چیتو	۱۱	۲۸	۱۱	۱۷	۰	۰
آبادی رجب آباد /رجو آباد/	۰	۲	۲	۰	۰	۰
آبادی سرکره	۵۳	۱۵۷	۶۴	۸۸	۱	۴
آبادی گزبلند	۹	۲۴	۱۴	۹	۰	۱
آبادی گندم ریز	۹	۲۶	۱۸	۸	۰	۰
آبادی مرغداری دشتستان	۰	۰	۰	۰	۰	۰
آبادی نی نیزک	۱۹	۴۲	۲۱	۲۰	۰	۱
دهستان دالکی	**۱۷۳**	**۴۹۹**	**۲۵۴**	**۱۹۰**	**۵**	**۵۰**
آبادی آب میخک	۰	۰	۰	۰	۰	۰

آبادی ایستگاه شهید صلاحی	۰	۰	۰	۰	۰	۰
آبادی بارگاهی	۳	۲۶	۴	۱۸	۰	۴
آبادی بنه جابری	۴	۱۶	۸	۵	۰	۳
آبادی خیرآباد	۱۳	۳۲	۱۰	۲۱	۰	۱
آبادی دهقاید	۳۳	۱۳۶	۴۳	۶۸	۲	۲۴
آبادی راهدار	۱۹	۴۵	۲۷	۱۷	۱	۰
آبادی قراول خانه	۷	۲۰	۹	۷	۰	۴
آبادی قلعه سفید	۹۴	۲۲۵	۱۵۴	۵۴	۲	۱۵
آبادی کارخانه تیرسیمانی /شرکت تیرسازان /	۰	۰	۰	۰	۰	۰
آبادی گچ پزی شاه حسینی	۰	۰	۰	۰	۰	۰
آبادی مجتمع صنایع غذایی دبش	۰	۰	۰	۰	۰	۰
آبادی معدن سنگ گچو	۰	۰	۰	۰	۰	۰
آبادی معدن گچ تنگ توسه /معدن سنگ شوسه /	۰	۰	۰	۰	۰	۰
آبادی معدن مورگ چر	۰	۰	۰	۰	۰	۰
دهستان زیارت	۲۶۹	۸۳۲	٤٨٣	۲۹۰	۵	٥٤
آبادی بناراب شیرین	۳۵	۱۳۴	۱۱۶	۱۶	۰	۲
آبادی جرافی	۸	۲۸	۲۰	۷	۰	۱
آبادی جیمه	۳	۵۰	۳۳	۱۱	۱	۵
آبادی چاه خانی	۳۵	۸۱	۳۲	۴۲	۱	۶
آبادی چاه عربی	۱	۱۴	۹	۵	۰	۰
آبادی ده نو	۷	۱۷	۸	۹	۰	۰
آبادی زیارت	۱۱۱	۳۱۴	۱۶۵	۱۲۵	۳	۲۱
آبادی صفی آباد	۱۲	۲۹	۱۸	۱۱	۰	۰
آبادی عیسوند	۱۸	۶۰	۳۲	۲۱	۰	۷
آبادی کلل	۳۹	۱۰۴	۴۹	۴۳	۰	۱۲
آبادی مزرعه علی پیشاهنگ	۰	۱	۱	۰	۰	۰

فصل دوم
کاربری اراضی کشاورزی

۷- بهره‌برداری‌های کشاورزی بر حسب نوع فعالیت و شهرستان

شهرستان	زراعت	باغداری[1]	کشت گلخانه‌ای	پرورش طیور به‌روش سنتی	پرورش زنبور عسل	پرورش دام سنگین	پرورش دام سبک	پرورش کرم ابریشم	پرورش ماهی
بوشهر	***۱۹۷۹۴***	***۱۷۸۵۴***	***۱۵۷***	***۸۵۴۳***	***۱۵۲***	***۳۳۸۰***	***۱۲۶۵۷***	***۰***	***۱***
بوشهر	۱۲۲۳	۱۲۱۳	۱۰	۹۷۲	۰	۳۲۰	۶۹۳	۰	۰
تنگستان	۱۹۲۰	۲۸۳۸	۶	۱۲۵۶	۸	۸۶	۱۷۶۵	۰	۱
جم	۴۹۲	۱۳۸۲	۲۵	۶۲۸	۷	۱۷۲	۱۳۴۵	۰	۰
دشتستان	۶۲۳۳	۹۱۵۰	۳۱	۳۰۲۸	۱۲۸	۱۱۸۷	۳۳۶۱	۰	۰
دشتی	۳۶۱۵	۱۵۳۲	۳۶	۱۰۱۲	۴	۳۸۰	۲۱۱۷	۰	۰
دیر	۲۳۹۵	۳۲۱	۴۰	۲۴۱	۲	۳۲۹	۱۰۸۱	۰	۰
دیلم	۸۴۳	۱۸۷	۰	۴۶۷	۱	۲۲۲	۳۵۳	۰	۰
عسلویه	۸۸	۲۱۴	۵	۳۵	۰	۳۸۰	۵۱۵	۰	۰
کنگان	۲۹۵	۹۴	۴	۷۶	۳	۵۹	۴۱۴	۰	۰
گناوه	۲۶۹۰	۹۲۴	۰	۸۲۸	۰	۲۴۵	۱۰۱۴	۰	۰

۱) بهره‌برداری‌هایی که باغ ندارند ولی درختان پراکنده دارند، در این‌جا به عنوان بهره‌برداری دارای فعالیت باغداری به حساب آمده‌اند.

۷- بهره برداریهای کشاورزی بر حسب نوع فعالیت (شهرستان دشتستان)

سطح جغرافیایی	زراعت	باغداری	کشت گلخانه ای	پرورش طیور به روش سنتی	پرورش زنبور عسل	پرورش دام سنگین	پرورش دام سبک	پرورش کرم ابریشم	پرورش ماهی
شهرستان دشتستان	٦٢٣٣	٩١٥٠	٣١	٣٠٢٨	١٢٨	١١٨٧	٣٣٦١	٠	٠
بخش آب پخش	٥٥٣	٢٧٨٠	٠	٢٥٥	٠	١٨٩	١٥٩	٠	٠
شهر آب پخش	٥١	٧٧٨	٠	١١	٠	١٧	١٩	٠	٠
دهستان درواهی	٢٤٤	١٣٤٠	٠	١٨٣	٠	١٠٨	٧٠	٠	٠
آبادی بنار آزادگان	٢٨	٣٤٥	٠	٦٢	٠	٤٢	١٦	٠	٠
آبادی تل سبز	٠	٣١٩	٠	٠	٠	٠	٠	٠	٠
آبادی چم درواهی	٢	٩١	٠	٥	٠	٢	٢	٠	٠
آبادی چهار برج	٠	٣٩٢	٠	٦٥	٠	٣٤	٢٤	٠	٠
آبادی گرو گزی	٠	١٦٤	٠	٠	٠	٠	٠	٠	٠
آبادی گناوه کان	٩٩	٨	٠	٥	٠	٦	٥	٠	٠
آبادی میان دشت /چاه موشی /	١١٥	٢١	٠	٤٦	٠	٢٤	٢٣	٠	٠
دهستان دشتی اسماعیل خانی	٢٥٨	٦٦٢	٠	٦١	٠	٦٤	٧٠	٠	٠
آبادی بصری	٣٠	١٤	٠	١٠	٠	١٣	١١	٠	٠
آبادی بنارسلیمانی	٩	٢١٨	٠	١٥	٠	١٥	٨	٠	٠
آبادی بند محمد عبداله	٥٤	٠	٠	١	٠	٠	٦	٠	٠
آبادی چم تنگ	٥٩	٢	٠	١٠	٠	٨	١٠	٠	٠
آبادی خمیسی	١٠	٢٢	٠	٠	٠	٠	٠	٠	٠
آبادی دره دون	٩	٠	٠	٠	٠	٠	٠	٠	٠
آبادی دشتی اسماعیل خانی	١٩	٢٦٦	٠	٢١	٠	٢١	٢٧	٠	٠
آبادی سه کنار	٢	١٣٤	٠	٠	٠	٠	٠	٠	٠
آبادی مکابری	٦٦	٦	٠	٤	٠	٧	٨	٠	٠
بخش ارم	١٤٢٦	٨٥١	٧	١٠٣٨	٩٨	١٠٨	١٠٨٣	٠	٠
شهر تنگ ارم	٢٧٠	٣٧	٧	١٢٦	١٨	٧	٩١	٠	٠
دهستان ارم	٥٢٥	٦٠٠	٠	٦١٣	٦٣	٦٤	٦١٣	٠	٠
آبادی آب گرمو	٢	٩	٠	٢	١	٠	٢	٠	٠
آبادی آب مارو	٥	٢	٠	٠	٠	٠	١	٠	٠
آبادی انارستان	٥	٧	٠	٥	٠	٠	٥	٠	٠
آبادی باغ تاج	٢١	٧	٠	١٣	٠	٠	١٥	٠	٠
آبادی بزپر	٨٧	٤	٠	١٦٠	٦	٤	١٧٦	٠	٠
آبادی بیدو	١٨	١٦	٠	٩	٠	١	٢١	٠	٠
آبادی تلخ آب	٧٠	٤٩	٠	٥٨	١٧	١	٦٥	٠	٠
آبادی تنگ درکش	٣٤	٥١	٠	٢٥	١	١	٢٩	٠	٠
آبادی تنگ سوک	٠	١٤	٠	١	٠	٠	٠	٠	٠
آبادی تنگ فاریاب	١٥	٤٩	٠	٤٢	٣	٥	٣١	٠	٠
آبادی جمغاری	٦٣	٣	٠	٣	٠	٠	١٤	٠	٠
آبادی جمیله	١٤	٩٦	٠	٦٦	١	٣	٥٦	٠	٠

۷- بهره برداریهای کشاورزی بر حسب نوع فعالیت (شهرستان دشتستان)

سطح جغرافیایی	زراعت	باغداری	کشت گلخانه ای	پرورش طیور به روش سنتی	پرورش زنبور عسل	پرورش دام سنگین	پرورش دام سبک	پرورش کرم ابریشم	پرورش ماهی
آبادی چراب	۲	۰	۰	۰	۰	۰	۰	۰	۰
آبادی حسین آباد پناهی /اخره /	۱۴	۳	۰	۰	۰	۰	۰	۰	۰
آبادی خیرک	۱۳	۳۰	۰	۳۷	۰	۸	۲۲	۰	۰
آبادی رودفاریاب	۹۳	۲۰۲	۰	۱۱۷	۱۴	۳۴	۱۰۱	۰	۰
آبادی سناوین سنا	۴۳	۳۰	۰	۲۹	۱۷	۰	۳۳	۰	۰
آبادی شکرک	۸	۲۰	۰	۲۲	۳	۸	۱۷	۰	۰
آبادی گشنی	۰	۰	۰	۱۲	۰	۰	۱۲	۰	۰
آبادی لرده	۱۴	۸	۰	۸	۰	۰	۸	۰	۰
آبادی ناخا	۵	۰	۰	۵	۰	۰	۵	۰	۰
دهستان دهرود	**٦٣١**	**٢١٤**	**۰**	**٢٩٩**	**١٨**	**٣٧**	**٣٨٠**	**۰**	**۰**
آبادی آقا میراحمد	۲۱	۱۷	۰	۲۰	۰	۰	۲۲	۰	۰
آبادی بنگ تر	۱۹	۱	۰	۱	۰	۰	۴	۰	۰
آبادی بنگ خشک (سه تل)	۳	۰	۰	۶	۰	۰	۱۹	۰	۰
آبادی پرگانک	۶۷	۱۱	۰	۱	۵	۴	۳۹	۰	۰
آبادی چاوک	۷۱	۱۴	۰	۳۰	۱	۱	۳۷	۰	۰
آبادی چائ	۱	۰	۰	۰	۰	۰	۰	۰	۰
آبادی دهرود سفلی	۱۶۷	۴۷	۰	۷۷	۱	۱۲	۷۲	۰	۰
آبادی دهرود علیا	۸۶	۲۴	۰	۳۰	۲	۱۴	۲۹	۰	۰
آبادی رونی	۹۴	۰	۰	۷۳	۷	۰	۹۲	۰	۰
آبادی ساختمان جهانگیر	۸	۱	۰	۲	۰	۰	۳	۰	۰
آبادی ساختمان طاهر	۰	۰	۰	۰	۰	۰	۰	۰	۰
آبادی سوک	۸	۲۷	۰	۷	۰	۰	۳	۰	۰
آبادی کفترو	۲۹	۳۱	۰	۱۸	۲	۶	۱۹	۰	۰
آبادی کم زرد	۱۳	۶	۰	۴	۰	۰	۶	۰	۰
آبادی مرده خیر	۳۳	۳۶	۰	۲۲	۰	۲	۲۴	۰	۰
آبادی مزرعه آب شیرین	۱۱	۰	۰	۳	۰	۰	۶	۰	۰
آبادی نصاد	۱	۰	۰	۶	۰	۰	۶	۰	۰
بخش بوشکان	**٦٦٥**	**٨٧٢**	**٤**	**١٢٥**	**٢١**	**٥٠**	**٣٢٢**	**۰**	**۰**
شهر بوشکان	**١٢٨**	**٣٤**	**٣**	**٢٧**	**٥**	**٢**	**٣٩**	**۰**	**۰**
شهر کلمه	**٧٦**	**٩٨**	**١**	**١٦**	**۰**	**١**	**١٨**	**۰**	**۰**
دهستان بوشکان	**٢١١**	**١٢٣**	**۰**	**٤٢**	**١٧**	**٢**	**١١٥**	**۰**	**۰**
آبادی احمدی	۱	۱	۰	۰	۰	۰	۰	۰	۰
آبادی امامزاده بده	۱۸	۳	۰	۰	۱	۰	۴	۰	۰
آبادی ایلشهر	۲۷	۳	۰	۸	۵	۰	۲۵	۰	۰
آبادی حاجی آباد	۹	۴	۰	۶	۰	۱	۱۳	۰	۰

۷- بهره برداریهای کشاورزی بر حسب نوع فعالیت (شهرستان دشتستان)

سطح جغرافیایی	زراعت	باغداری	کشت گلخانه ای	پرورش طیور به روش سنتی	پرورش زنبور عسل	پرورش دام سنگین	پرورش دام سبک	پرورش کرم ابریشم	پرورش ماهی
آبادی حسین آباد	۳۱	۶	۰	۱۲	۱۱	۰	۳۷	۰	۰
آبادی شلدان	۳۰	۲۹	۰	۱۲	۰	۰	۱۸	۰	۰
آبادی منصور آباد	۷	۳	۰	۰	۰	۰	۶	۰	۰
آبادی نورآباد- خون	۸۹	۷۴	۰	۴	۰	۱	۱۲	۰	۰
دهستان پشتکوه	۲۵۰	۶۱۷	۰	۴۰	۰	۴۵	۱۵۰	۰	۰
آبادی آبپای ارغوان	۷	۰	۰	۰	۰	۰	۶	۰	۰
آبادی بیشه نر	۰	۰	۰	۰	۰	۰	۰	۰	۰
آبادی پل اشکن	۰	۰	۰	۰	۰	۰	۱	۰	۰
آبادی تنگ رود	۰	۲۸	۰	۰	۰	۰	۰	۰	۰
آبادی تنگ زرد	۲۴	۸۳	۰	۳	۰	۱۴	۱۹	۰	۰
آبادی درنگ	۳۵	۷۰	۰	۲۰	۰	۰	۵۵	۰	۰
آبادی زیرمله	۰	۰	۰	۰	۰	۰	۳	۰	۰
آبادی سرمله	۱۵	۲	۰	۰	۰	۰	۱۰	۰	۰
آبادی شاه پسرمرد	۰	۰	۰	۰	۰	۰	۱۸	۰	۰
آبادی شاهی جانی	۱۸	۳۷	۰	۰	۰	۳	۱	۰	۰
آبادی طلحه	۷۴	۲۰۹	۰	۲	۰	۸	۹	۰	۰
آبادی غنچه بگی	۴	۱	۰	۰	۰	۰	۳	۰	۰
آبادی فاریاب	۷۳	۱۸۷	۰	۱۵	۰	۲۰	۲۵	۰	۰
آبادی کله گرگی	۰	۰	۰	۰	۰	۰	۰	۰	۰
آبادی کمرزرد	۰	۰	۰	۰	۰	۰	۰	۰	۰
آبادی هفت مله	۰	۰	۰	۰	۰	۰	۰	۰	۰
بخش سعدآباد	۵۶۹	۳۰۰۱	۸	۵۷۶	۱	۴۱۳	۳۶۵	۰	۰
شهر سعد آباد	۱۷	۲۴۸	۱	۵۷	۱	۲۷	۲۹	۰	۰
شهر وحدتیه	۸۷	۲۵۶	۰	۳۷	۰	۲۷	۱۷	۰	۰
دهستان زیرراه	۲۴۰	۲۱۸۲	۶	۴۵۷	۰	۳۴۷	۲۴۵	۰	۰
آبادی اسلام آباد	۱	۱۰۴	۰	۲۲	۰	۱۸	۵	۰	۰
آبادی آل یوسفی سفلی	۰	۱۴	۰	۰	۰	۰	۰	۰	۰
آبادی آل یوسفی علیا	۱	۶۲	۰	۱۸	۰	۱۲	۴	۰	۰
آبادی برمک	۰	۱۱۶	۰	۱۳	۰	۲۹	۱۴	۰	۰
آبادی بشیر آباد	۳	۱۱۵	۱	۴۴	۰	۲۹	۲۷	۰	۰
آبادی بنه فارسی	۶	۷۵	۰	۰	۰	۰	۰	۰	۰
آبادی تل سرکوه	۳	۱۵۹	۰	۴۲	۰	۳۲	۲۸	۰	۰
آبادی تل قاتل	۰	۶۶	۰	۰	۰	۰	۰	۰	۰
آبادی جتوط	۶۲	۱۶۵	۱	۴۰	۰	۱۰	۳۷	۰	۰
آبادی درودگاه	۶۱	۳۳۹	۰	۱۱۰	۰	۷۶	۴۶	۰	۰
آبادی زیرراه	۲	۴۹	۰	۴	۰	۶	۵	۰	۰
آبادی سربست	۱۷	۱۶۱	۰	۴۴	۰	۲۲	۲۳	۰	۰

۷- بهره برداریهای کشاورزی بر حسب نوع فعالیت (شهرستان دشتستان)

سطح جغرافیایی	زراعت	باغداری	کشت گلخانه ای	پرورش طیور به روش سنتی	پرورش زنبور عسل	پرورش دام سنگین	پرورش دام سبک	پرورش کرم ابریشم	پرورش ماهی
آبادی سرکوردان	۰	۱۳۸	۰	۰	۰	۰	۰	۰	۰
آبادی نظر آقا	۸۳	۴۱۶	۴	۸۳	۰	۷۷	۳۴	۰	۰
آبادی هلپه ای	۱	۲۰۳	۰	۳۷	۰	۳۷	۲۲	۰	۰
دهستان وحدتیه	**۲۲۵**	**۳۱۵**	**۱**	**۲۵**	**۰**	**۱۲**	**۷٤**	**۰**	**۰**
آبادی ایستگاه بره برداری نرگسی	۰	۰	۰	۰	۰	۰	۰	۰	۰
آبادی برنگ بزرگ	۰	۰	۰	۰	۰	۰	۲	۰	۰
آبادی برنگ کوچک	۰	۰	۰	۰	۰	۰	۳	۰	۰
آبادی بنه فرامرز	۴	۳	۰	۰	۰	۰	۰	۰	۰
آبادی بی من	۰	۰	۰	۰	۰	۰	۰	۰	۰
آبادی جره سفلی	۲۶	۰	۰	۱	۰	۰	۰	۰	۰
آبادی جره علیا	۱۴	۰	۰	۰	۰	۰	۱	۰	۰
آبادی جره میان	۴۷	۰	۰	۸	۰	۲	۱۶	۰	۰
آبادی چاه نفت نرگسی	۲	۰	۰	۰	۰	۰	۰	۰	۰
آبادی چوگرگ	۲	۰	۰	۰	۰	۰	۳	۰	۰
آبادی دره چاه	۰	۰	۰	۰	۰	۰	۴	۰	۰
آبادی سبا/ڈکان سرخ /	۳۰	۲	۰	۱	۰	۰	۹	۰	۰
آبادی سده	۰	۱۲۲	۰	۰	۰	۰	۰	۰	۰
آبادی سرقنات	۵	۱۴۷	۰	۸	۰	۲	۹	۰	۰
آبادی سیاه منصورسفلی	۱۰	۲	۰	۲	۰	۵	۲	۰	۰
آبادی سیاه منصورعلیا	۱۰	۳	۱	۴	۰	۱	۶	۰	۰
آبادی شاه قاسم	۰	۰	۰	۰	۰	۰	۲	۰	۰
آبادی شول	۷۱	۳۶	۰	۲	۰	۲	۱۴	۰	۰
آبادی گلی ماردون	۳	۰	۰	۰	۰	۰	۲	۰	۰
آبادی ماردون	۱	۰	۰	۰	۰	۰	۱	۰	۰
آبادی مجتمع دامپروری وکشاورزی	۰	۰	۰	۰	۰	۰	۰	۰	۰
بخش شبانکاره	**۱٦۸٦**	**۱۲۳**	**۰**	**۷۱۷**	**۰**	**۱۳۳**	**۵۸۷**	**۰**	**۰**
شهر شبانکاره	**۳۱۳**	**۱۹**	**۰**	**۱۱۸**	**۰**	**۱٦**	**۵۳**	**۰**	**۰**
دهستان شبانکاره	**۱۳۷٤**	**۱۰٤**	**۰**	**۵۹۹**	**۰**	**۱۱۸**	**۵۳٤**	**۰**	**۰**
آبادی بنه حاج غلام	۷	۲	۰	۱	۰	۰	۲	۰	۰
آبادی بنه حاج نعمت	۴	۰	۰	۶	۰	۰	۶	۰	۰
آبادی بنه رضا	۹	۰	۰	۲	۰	۱	۴	۰	۰
آبادی بنه عباس	۴۲	۷	۰	۷	۰	۰	۱۱	۰	۰
آبادی بنه محمد	۷	۰	۰	۵	۰	۱	۲	۰	۰
آبادی بنه محمد علی	۱	۰	۰	۰	۰	۰	۰	۰	۰

آبادی بنه محمدوخانعلی	۱۱	۰	۰	۰	۰	۰	۰	۰	۰
آبادی بهر	۱۷	۰	۰	۱۳	۰	۰	۱۵	۰	۰
آبادی بویری	۱۱۷	۱۷	۰	۷۱	۰	۱۱	۳۶	۰	۰

۷- بهره برداریهای کشاورزی بر حسب نوع فعالیت (شهرستان دشتستان)

سطح جغرافیایی	زراعت	باغداری	کشت گلخانه ای	پرورش طیور به روش سنتی	پرورش زنبور عسل	پرورش دام سنگین	پرورش دام سبک	پرورش کرم ابریشم	پرورش ماهی
آبادی پلنگی	۶۰	۱	۰	۴۰	۰	۱۰	۳۵	۰	۰
آبادی چاه دول	۵۹	۷	۰	۴۱	۰	۲۱	۲۷	۰	۰
آبادی چاه زنگی	۱	۰	۰	۱	۰	۰	۲	۰	۰
آبادی چهل زرعی عجم	۵۰	۱۱	۰	۹	۰	۷	۲۰	۰	۰
آبادی چهل زرعی عرب	۲۳	۱	۰	۷	۰	۶	۱۳	۰	۰
آبادی خلیفه ای	۱۱۵	۵	۰	۲۸	۰	۶	۳۵	۰	۰
آبادی خیار زار	۳۷	۰	۰	۹	۰	۰	۶	۰	۰
آبادی دهداران سفلی	۱۱۸	۱۱	۰	۴۲	۰	۷	۴۷	۰	۰
آبادی دهداران علیا	۴۶	۴	۰	۳۱	۰	۴	۱۷	۰	۰
آبادی ذکریایی	۴۶	۲	۰	۳۷	۰	۲	۲۵	۰	۰
آبادی سر دشتک	۲۰	۰	۰	۰	۰	۰	۱	۰	۰
آبادی سر رود	۱۸	۰	۰	۰	۰	۰	۵	۰	۰
آبادی سراج آباد/سرخره /	۴۸	۲	۰	۷۱	۰	۵	۳۹	۰	۰
آبادی سمیعی	۴۲	۹	۰	۳۵	۰	۲۱	۲۷	۰	۰
آبادی شاه فیروز	۴۷	۰	۰	۲	۰	۱	۱۵	۰	۰
آبادی شلدان وباغی	۲۳	۰	۰	۱	۰	۲	۴	۰	۰
آبادی طاوه سیاه	۱	۰	۰	۰	۰	۰	۱	۰	۰
آبادی عطیبه	۸۳	۲۴	۰	۵۰	۰	۴	۴۴	۰	۰
آبادی گلدشت	۱۱۵	۱	۰	۳۲	۰	۳	۴۳	۰	۰
آبادی لاپیه	۹۳	۰	۰	۹	۰	۰	۱۴	۰	۰
آبادی محمد جمالی	۶۶	۱	۰	۲۶	۰	۰	۲۶	۰	۰
آبادی میلک	۴۹	۰	۰	۲۳	۰	۷	۱۵	۰	۰
بخش غیرساکن	۰	۰	۰	۵۵	۱	۰	۳۸۱	۰	۰
غیرساکن	۰	۰	۰	۵۵	۱	۰	۳۸۱	۰	۰
بخش مرکزئ	۱۳۳۵	۱۵۲٤	۱۲	۲٦۳	٦	۲۹٤	٤٦۵	۰	۰
شهر برازجان	۸٦	٦۰	۲	٤	۱	۳٦	٦٦	۰	۰
شهر دالکی	۳	۲۱۲	۰	۱	۰	۲	۱۱	۰	۰
دهستان حومه	۵۷۹	۱۵٤	۷	۱۱۵	۳	۵٤	۱۷۸	۰	۰
آبادی ابوالفیروز	۵۰	۴	۰	۱۷	۰	۴	۲۴	۰	۰
آبادی باغ حصار	۱۳	۰	۰	۰	۰	۰	۰	۰	۰
آبادی بنداروز	۱۲۶	۷۰	۶	۳۷	۱	۸	۴۱	۰	۰
آبادی جنوبگاز	۰	۰	۰	۰	۰	۰	۰	۰	۰
آبادی حسن آباد	۱۴	۱۱	۱	۵	۱	۴	۵	۰	۰
آبادی خوش مکان	۳۳	۲	۰	۸	۰	۶	۱۲	۰	۰
آبادی خوشاب	۳۱	۰	۰	۸	۰	۱	۱۱	۰	۰

آبادی دره چیتو	۳۹	۰	۰	۰	۰	۰	۰	۰	۰
آبادی رجب آباد /رجو آباد/	۲	۲	۰	۲	۱	۲	۱	۰	۰
آبادی سرکره	۱۸۲	۳۹	۰	۲۳	۰	۲۶	۴۳	۰	۰

۷- بهره برداریهای کشاورزی بر حسب نوع فعالیت (شهرستان دشتستان)

سطح جغرافیایی	زراعت	باغداری	کشت گلخانه ای	پرورش طیور به روش سنتی	پرورش زنبور عسل	پرورش دام سنگین	پرورش دام سبک	پرورش کرم ابریشم	پرورش ماهی
آبادی گزبلند	۲۶	۱	۰	۷	۰	۱	۶	۰	۰
آبادی گندم ریز	۳۳	۳	۰	۲	۰	۰	۱۱	۰	۰
آبادی مرغداری دشتستان	۰	۰	۰	۰	۰	۰	۰	۰	۰
آبادی نی نیزک	۳۱	۲۲	۰	۶	۰	۲	۲۴	۰	۰
دهستان دالکی	**۱۷۸**	**٤٨٧**	**۲**	**۸۹**	**۲**	**٥٦**	**۷۷**	**۰**	**۰**
آبادی آب میخک	۰	۰	۰	۰	۰	۰	۰	۰	۰
آبادی ایستگاه شهید صلاحی	۰	۰	۰	۰	۰	۰	۰	۰	۰
آبادی بارگاهی	۲۵	۱۹	۱	۸	۰	۶	۶	۰	۰
آبادی بنه جابری	۱۱	۱۷	۰	۱	۰	۱	۱	۰	۰
آبادی خیرآباد	۷	۳۵	۰	۳	۰	۹	۳	۰	۰
آبادی دهقاید	۱۱۷	۱۰۱	۰	۹	۰	۴	۱۳	۰	۰
آبادی راهدار	۲	۳۱	۱	۸	۰	۱۰	۲۲	۰	۰
آبادی قراول خانه	۱۴	۸	۰	۴	۲	۲	۷	۰	۰
آبادی قلعه سفید	۳	۲۷۶	۰	۵۷	۰	۲۴	۲۵	۰	۰
آبادی کارخانه تیرسیمانی /شرکت تیرسازان /	۰	۰	۰	۰	۰	۰	۰	۰	۰
آبادی گچ پزی شاه حسینی	۰	۰	۰	۰	۰	۰	۰	۰	۰
آبادی مجتمع صنایع غذایی دبش	۰	۰	۰	۰	۰	۰	۰	۰	۰
آبادی معدن سنگ گچو	۰	۰	۰	۰	۰	۰	۰	۰	۰
آبادی معدن گچ تنگ توسه /معدن سنگ شوسه /	۰	۰	۰	۰	۰	۰	۰	۰	۰
آبادی معدن مورگ چر	۰	۰	۰	۰	۰	۰	۰	۰	۰
دهستان زیارت	**٤٨٩**	**٦١١**	**۱**	**٥٣**	**۰**	**١٤٦**	**۱۳۳**	**۰**	**۰**
آبادی بناراب شیرین	۲۷	۱۴۹	۰	۳	۰	۱۲	۱۲	۰	۰
آبادی جرافی	۲۸	۳۱	۰	۰	۰	۳	۴	۰	۰
آبادی جیمه	۵۳	۰	۰	۰	۰	۰	۰	۰	۰
آبادی چاه خانی	۷۷	۹	۱	۲۹	۰	۱۴	۵۴	۰	۰
آبادی چاه عربی	۱۴	۱	۰	۳	۰	۳	۴	۰	۰
آبادی ده نو	۱۹	۰	۰	۰	۰	۱	۹	۰	۰
آبادی زیارت	۱۳۰	۲۸۲	۰	۶	۰	۹۶	۳۴	۰	۰
آبادی صفی آباد	۴۰	۱	۰	۲	۰	۴	۱	۰	۰

آبادی عیسوند	۷۸	۶	۰	۴	۰	۳	۱۰	۰	۰
آبادی کلل	۲۲	۱۳۱	۰	۶	۰	۱۰	۵	۰	۰
آبادی مزرعه علی پیشاهنگ	۱	۱	۰	۰	۰	۰	۰	۰	۰

۸- تعداد و مساحت بهره‌برداری‌های با زمین بر حسب شهرستان

شهرستان	کل		اراضی زراعی		باغ و قلمستان	
	تعداد	مساحت	تعداد	مساحت	تعداد	مساحت
بوشهر	***۳۰۹۹۸***	***۳۰۸۴۷۸***	***۱۹۷۹۱***	***۲۸۴۸۴۳***	***۱۶۰۶۹***	***۲۳۶۳۵***
بوشهر	۱۳۲۰	۲۳۸۱۴	۱۲۲۳	۲۳۲۳۵	۳۷۲	۵۷۹
تنگستان	۳۴۵۹	۱۲۲۱۳	۱۹۱۸	۱۰۲۴۶	۲۱۵۳	۱۹۶۷
جم	۱۶۴۸	۳۷۴۳	۴۹۱	۱۶۳۱	۱۳۸۲	۲۱۱۲
دشتستان	۱۳۶۱۵	۸۶۰۲۶	۶۲۳۳	۷۰۵۵۵	۹۱۴۶	۱۵۴۷۱
دشتی	۴۱۰۶	۶۴۰۴۰	۳۶۱۵	۶۳۰۹۱	۱۳۸۷	۹۴۹
دیر	۲۴۰۸	۴۷۳۸۷	۲۳۹۵	۴۶۶۲۰	۳۲۱	۷۶۸
دیلم	۸۸۱	۲۰۰۲۹	۸۴۳	۱۹۸۸۷	۱۲۳	۱۴۱
عسلویه	۲۶۶	۸۲۴	۸۸	۳۳۵	۲۱۴	۴۸۹
کنگان	۳۰۳	۱۹۵۸	۲۹۵	۱۸۸۷	۵۰	۷۱
گناوه	۲۹۹۳	۴۸۴۴۴	۲۶۹۰	۴۷۳۵۶	۹۲۳	۱۰۸۸

۸- تعداد و مساحت بهره برداری های با زمین (شهرستان دشتستان) **(بهره برداری-هکتار)**

سطح جغرافیایی	کل		اراضی زراعی		باغ و قلمستان	
	تعداد	مساحت	تعداد	مساحت	تعداد	مساحت
شهرستان دشتستان	۱۳۶۱۵	۸۶۰۲۶	۶۲۳۳	۷۰۵۵۵	۹۱۴۶	۱۵۴۷۱
بخش آب پخش	۳۲۱۲	۱۵۶۳۲	۵۵۳	۱۰۶۵۲	۲۷۸۰	۴۹۸۰
شهر آب پخش	۸۰۹	۱۵۵۵	۵۱	۳۵۵	۷۷۸	۱۲۰۰
دهستان درواهی	۱۵۳۲	۴۶۰۱	۲۴۴	۲۴۵۸	۱۳۴۰	۲۱۴۳
آبادی بنار آزادگان	۳۴۸	۸۹۵	۲۸	۲۷۷	۳۴۵	۶۱۸
آبادی تل سبز	۳۱۹	۴۳۰	۰	۰	۳۱۹	۴۳۰
آبادی چم درواهی	۹۲	۱۵۸	۲	W	۹۱	۱۴۰
آبادی چهار برج	۳۹۲	۶۳۶	۰	۰	۳۹۲	۶۳۶
آبادی گرو گزی	۱۶۴	۲۸۸	۰	۰	۱۶۴	۲۸۸
آبادی گناوه کان	۹۹	۱۳۱۲	۹۹	۱۲۹۷	۸	۱۵
آبادی میان دشت /چاه موشی /	۱۱۸	۸۸۲	۱۱۵	۸۶۷	۲۱	۱۵
دهستان دشتی اسماعیل خانی	۸۷۰	۹۴۷۷	۲۵۸	۷۸۳۹	۶۶۲	۱۶۳۸
آبادی بصری	۳۷	۵۰۰	۳۰	۴۳۳	۱۴	۶۷
آبادی بنارسلیمانی	۲۱۹	۵۶۳	۹	۴۸	۲۱۸	۵۱۵
آبادی بند محمد عبداله	۵۴	۱۳۵۵	۵۴	۱۳۵۵	۰	۰
آبادی چم تنگ	۵۹	۱۳۷۳	۵۹	۱۳۶۲	۲	W
آبادی خمیسی	۲۲	۳۱۶	۱۰	۲۵۵	۲۲	۶۱
آبادی دره دون	۹	۱۲۰۰	۹	۱۲۰۰	۰	۰
آبادی دشتی اسماعیل خانی	۲۶۸	۷۷۴	۱۹	۱۵۵	۲۶۶	۶۱۹
آبادی سه کنار	۱۳۴	۳۸۰	۲	W	۱۳۴	۳۳۰
آبادی مکابری	۶۸	۳۰۱۶	۶۶	۲۹۸۲	۶	۳۴
بخش ارم	۱۷۹۲	۱۰۱۲۲	۱۴۲۶	۸۹۹۹	۸۵۱	۱۱۲۳
شهر تنگ ارم	۲۷۲	۲۸۹۷	۲۷۰	۲۷۶۱	۳۷	۱۳۶
دهستان ارم	۸۴۹	۲۴۵۸	۵۲۵	۱۹۳۷	۶۰۰	۵۲۱
آبادی آب گرمو	۹	۱۲	۲	W	۹	۷
آبادی آب مارو	۵	۴۴	۵	۴۳	۲	W
آبادی انارستان	۷	۱۵	۵	۱۳	۷	۲
آبادی باغ تاج	۲۱	۱۰۳	۲۱	۱۰۲	۷	۱
آبادی بزپر	۸۷	۴۰۱	۸۷	۳۸۴	۴	۱۷
آبادی بیدو	۲۴	۵۳	۱۸	۴۷	۱۶	۶
آبادی تلخ آب	۷۸	۲۲۰	۷۰	۲۱۰	۴۹	۱۰
آبادی تنگ درکش	۵۲	۲۷۵	۳۴	۲۰۰	۵۱	۷۵
آبادی تنگ سوک	۱۴	۷	۰	۰	۱۴	۷
آبادی تنگ فاریاب	۵۱	۸۰	۱۵	۳۸	۴۹	۴۳
آبادی جمغاری	۶۳	۱۶۳	۶۳	۱۶۲	۳	۱
آبادی جمیله	۹۷	۹۴	۱۴	۲۴	۹۶	۷۰
آبادی چراب	۲	W	۲	W	۰	۰
آبادی حسین آباد پناهی /اخره /	۱۴	۸۰	۱۴	۷۷	۳	۳
آبادی خیرک	۳۳	۷۶	۱۳	۴۰	۳۰	۳۶
آبادی رودفاریاب	۲۰۷	۵۵۲	۹۳	۳۶۵	۲۰۲	۱۸۷
آبادی سناوین سنا	۴۶	۱۴۲	۴۳	۱۰۸	۳۰	۳۵

۸- تعداد و مساحت بهره برداری های با زمین (شهرستان دشتستان) **(بهره برداری-هکتار)**

سطح جغرافیایی	کل		اراضی زراعی		باغ و قلمستان	
	تعداد	مساحت	تعداد	مساحت	تعداد	مساحت
آبادی شکرک	۲۰	۴۰	۸	۲۴	۲۰	۱۶
آبادی گشنی	۰	۰	۰	۰	۰	۰
آبادی لرده	۱۴	۷۱	۱۴	۶۸	۸	۳
آبادی ناخا	۵	۱۴	۵	۱۴	۰	۰
دهستان دهرود	۶۷۱	۴۷۶۷	۶۳۱	۴۳۰۰	۲۱۴	۴۶۷
آبادی آقا میراحمد	۲۳	۱۲۲	۲۱	۱۰۴	۱۷	۱۸
آبادی بنگ تر	۱۹	۳۸	۱۹	۳۸	۱	W
آبادی بنگ خشک (سه تل)	۳	۸	۳	۸	۰	۰
آبادی پرگانک	۶۸	۳۷۸	۶۷	۳۷۴	۱۱	۴
آبادی چاوک	۷۱	۷۱۸	۷۱	۶۵۰	۱۴	۶۸
آبادی چائ	۱	W	۱	W	۰	۰
آبادی دهرود سفلی	۱۶۹	۱۰۱۸	۱۶۷	۹۶۴	۴۷	۵۴
آبادی دهرود علیا	۸۹	۱۱۴۳	۸۶	۱۰۸۰	۲۴	۶۲
آبادی رونی	۹۴	۲۸۱	۹۴	۲۸۱	۰	۰
آبادی ساختمان جهانگیر	۸	۱۳۷	۸	۱۳۴	۱	W
آبادی ساختمان طاهر	۰	۰	۰	۰	۰	۰
آبادی سوک	۲۹	۱۷۲	۸	۵۰	۲۷	۱۲۲
آبادی کفترو	۳۳	۱۵۴	۲۹	۱۲۹	۳۱	۲۵
آبادی کم زرد	۱۳	۲۲۱	۱۳	۱۶۰	۶	۶۲
آبادی مرده خیر	۴۰	۲۶۶	۳۳	۲۱۹	۳۶	۴۷
آبادی مزرعه آب شیرین	۱۱	۱۰۵	۱۱	۱۰۵	۰	۰
آبادی نصاد	۱	W	۱	W	۰	۰
بخش بوشکان	۱۱۶۴	۶۳۹۴	۶۶۵	۵۲۸۶	۸۷۰	۱۱۰۸
شهر بوشکان	۱۳۱	۱۶۸۸	۱۲۸	۱۶۵۴	۳۴	۳۴
شهر کلمه	۱۱۷	۴۴۳	۷۶	۳۲۱	۹۷	۱۲۲
دهستان بوشکان	۲۴۰	۲۰۷۰	۲۱۱	۱۹۴۹	۱۲۲	۱۲۱
آبادی احمدی	۱	W	۱	W	۱	W
آبادی امامزاده بده	۱۹	۲۴۶	۱۸	۲۴۳	۳	۴
آبادی ایلشهر	۲۸	۲۲۰	۲۷	۲۲۰	۳	//
آبادی حاجی آباد	۱۱	۹۵	۹	۹۳	۴	۲
آبادی حسین آباد	۳۲	۲۹۵	۳۱	۲۹۳	۶	۲
آبادی شلدان	۳۷	۳۵۴	۳۰	۳۴۴	۲۹	۱۰
آبادی منصور آباد	۷	۵۶	۷	۵۴	۳	۲
آبادی نورآباد- خون	۱۰۵	۷۶۷	۸۹	۶۶۸	۷۴	۹۹
دهستان پشتکوه	۶۷۷	۲۱۹۳	۲۵۰	۱۳۶۲	۶۱۷	۸۳۱
آبادی آبپای ارغوان	۷	۶۲	۷	۶۲	۰	۰
آبادی بیشه نر	۰	۰	۰	۰	۰	۰
آبادی پل اشکن	۰	۰	۰	۰	۰	۰
آبادی تنگ رود	۲۸	۳۰	۰	۰	۲۸	۳۰
آبادی تنگ زرد	۸۶	۱۷۲	۲۴	۷۵	۸۳	۹۷
آبادی درنگ	۷۰	۱۸۶	۳۵	۱۰۸	۷۰	۷۹

۸- تعداد و مساحت بهره برداری های با زمین (شهرستان دشتستان) (بهره برداری-هکتار)

سطح جغرافیایی	کل		اراضی زراعی		باغ و قلمستان	
	تعداد	مساحت	تعداد	مساحت	تعداد	مساحت
آبادی زیرمله	۰	۰	۰	۰	۰	۰
آبادی سرمله	۱۵	۱۰۴	۱۵	۱۰۳	۲	W
آبادی شاه پسرمرد	۰	۰	۰	۰	۰	۰
آبادی شاهی جانی	۴۰	۱۳۲	۱۸	۷۴	۳۷	۵۹
آبادی طلحه	۲۲۷	۸۱۲	۷۴	۴۹۳	۲۰۹	۳۲۰
آبادی غنچه بگی	۵	۳۲	۴	۳۱	۱	W
آبادی فاریاب	۱۹۹	۶۶۱	۷۳	۴۱۸	۱۸۷	۲۴۴
آبادی کله گرگی	۰	۰	۰	۰	۰	۰
آبادی کمرزرد	۰	۰	۰	۰	۰	۰
آبادی هفت مله	۰	۰	۰	۰	۰	۰
بخش سعدآباد	۳۲۷۴	۱۰۲۲۷	۵۶۹	۴۷۱۷	۳۰۰۱	۵۵۱۰
شهر سعد آباد	۲۵۲	۵۵۷	۱۷	۱۶۰	۲۴۸	۳۹۷
شهر وحدتیه	۲۸۹	۱۳۴۹	۸۷	۷۲۱	۲۵۶	۶۲۸
دهستان زیرراه	۲۲۳۸	۵۱۰۲	۲۴۰	۱۲۳۴	۲۱۸۲	۳۸۶۸
آبادی اسلام آباد	۱۰۴	۲۵۳	۱	W	۱۰۴	۲۴۸
آبادی آل یوسفی سفلی	۱۴	۳۰	۰	۰	۱۴	۳۰
آبادی آل یوسفی علیا	۶۲	۱۱۲	۱	W	۶۲	۱۰۸
آبادی برمک	۱۱۶	۱۷۶	۰	۰	۱۱۶	۱۷۶
آبادی بشیر آباد	۱۱۷	۱۶۴	۳	۱۷	۱۱۵	۱۴۷
آبادی بنه فارسی	۷۵	۱۴۱	۶	۱۹	۷۵	۱۲۲
آبادی تل سرکوه	۱۶۰	۲۷۲	۳	۳۰	۱۵۹	۲۴۲
آبادی تل قاتل	۶۶	۷۲	۰	۰	۶۶	۷۲
آبادی جتوط	۱۸۸	۴۳۰	۶۲	۱۸۵	۱۶۵	۲۴۴
آبادی درودگاه	۳۵۵	۷۴۲	۶۱	۲۱۸	۳۳۹	۵۲۴
آبادی زیرراه	۴۹	۱۰۱	۲	W	۴۹	۹۸
آبادی سربست	۱۶۴	۴۵۰	۱۷	۷۹	۱۶۱	۳۷۱
آبادی سرکوردان	۱۳۸	۲۷۷	۰	۰	۱۳۸	۲۷۷
آبادی نظر آقا	۴۲۷	۱۵۶۵	۸۳	۶۵۱	۴۱۶	۹۱۴
آبادی هلپه ای	۲۰۳	۳۱۷	۱	W	۲۰۳	۲۹۴
دهستان وحدتیه	۴۹۶	۳۲۱۸	۲۲۵	۲۶۰۲	۳۱۵	۶۱۷
آبادی ایستگاه بره برداری نرگسی	۰	۰	۰	۰	۰	۰
آبادی برنگ بزرگ	۰	۰	۰	۰	۰	۰
آبادی برنگ کوچک	۰	۰	۰	۰	۰	۰
آبادی بنه فرامرز	۴	۲۷	۴	۲۴	۳	۳
آبادی بی من	۰	۰	۰	۰	۰	۰
آبادی جره سفلی	۲۶	۲۹۶	۲۶	۲۹۶	۰	۰
آبادی جره علیا	۱۴	۱۷۷	۱۴	۱۷۷	۰	۰
آبادی جره میان	۴۷	۴۷۹	۴۷	۴۷۹	۰	۰
آبادی چاه نفت نرگسی	۲	W	۲	W	۰	۰

آبادی چوگرگ	۲	W	۲	W	۰	۰
آبادی دره چاه	۰	۰	۰	۰	۰	۰

۸- تعداد و مساحت بهره برداری های با زمین (شهرستان دشتستان) (بهره برداری-هکتار)

سطح جغرافیایی	کل		اراضی زراعی		باغ و قلمستان	
	تعداد	مساحت	تعداد	مساحت	تعداد	مساحت
آبادی سبا/ڈکان سرخ /	۳۰	۳۹۳	۳۰	۳۹۰	۲	W
آبادی سده	۱۲۲	۲۶۷	۰	۰	۱۲۲	۲۶۷
آبادی سرقنات	۱۴۹	۲۵۶	۵	۱۰	۱۴۷	۲۴۶
آبادی سیاه منصورسفلی	۱۰	۱۰۰	۱۰	۹۶	۲	W
آبادی سیاه منصورعلیا	۱۰	۱۹۸	۱۰	۱۸۲	۳	۱۶
آبادی شاه قاسم	۰	۰	۰	۰	۰	۰
آبادی شول	۷۶	۶۶۱	۷۱	۵۸۲	۳۶	۷۹
آبادی گلی ماردون	۳	۲۶۱	۳	۲۶۱	۰	۰
آبادی ماردون	۱	W	۱	W	۰	۰
آبادی مجتمع دامپروری وکشاورزی	۰	۰	۰	۰	۰	۰
بخش شبانکاره	۱۷۱۲	۲۱۸۷۵	۱۶۸۶	۲۱۷۹۵	۱۲۱	۸۰
شهر شبانکاره	۳۱۵	۲۷۳۸	۳۱۳	۲۷۲۸	۱۷	۹
دهستان شبانکاره	۱۳۹۷	۱۹۱۳۷	۱۳۷۴	۱۹۰۶۷	۱۰۴	۷۱
آبادی بنه حاج غلام	۷	۵۳	۷	۵۲	۲	W
آبادی بنه حاج نعمت	۴	۱۲	۴	۱۲	۰	۰
آبادی بنه رضا	۹	۱۸۶	۹	۱۸۶	۰	۰
آبادی بنه عباس	۴۲	۱۰۶۵	۴۲	۱۰۵۶	۷	۹
آبادی بنه محمد	۷	۵۵	۷	۵۵	۰	۰
آبادی بنه محمد علی	۱	W	۱	W	۰	۰
آبادی بنه محمدوخانعلی	۱۱	۴۵	۱۱	۴۵	۰	۰
آبادی بهر	۱۷	۲۱۳	۱۷	۲۱۳	۰	۰
آبادی بویری	۱۲۰	۷۹۳	۱۱۷	۷۵۲	۱۷	۴۱
آبادی پلنگی	۶۱	۳۲۷	۶۰	۳۲۷	۱	W
آبادی چاه دول	۶۳	۶۰۷	۵۹	۶۰۷	۷	//
آبادی چاه زنگی	۱	W	۱	W	۰	۰
آبادی چهل زرعی عجم	۵۱	۷۷۰	۵۰	۷۶۶	۱۱	۴
آبادی چهل زرعی عرب	۲۳	۵۲۲	۲۳	۵۲۰	۱	W
آبادی خلیفه ای	۱۱۶	۳۱۵۶	۱۱۵	۳۱۵۲	۵	۴
آبادی خیار زار	۳۷	۳۷۱	۳۷	۳۷۱	۰	۰
آبادی دهداران سفلی	۱۲۲	۱۳۳۴	۱۱۸	۱۳۳۱	۱۱	۲
آبادی دهداران علیا	۴۷	۵۵۲	۴۶	۵۵۲	۴	۱
آبادی ذکریایی	۴۶	۴۶۱	۴۶	۴۵۹	۲	W
آبادی سر دشتک	۲۰	۱۶۰	۲۰	۱۶۰	۰	۰
آبادی سر رود	۱۸	۸۶۰	۱۸	۸۶۰	۰	۰
آبادی سراج آباد/سرخه /	۴۹	۴۹۲	۴۸	۴۹۱	۲	W
آبادی سمیعی	۴۳	۶۳۲	۴۲	۶۳۲	۹	۱
آبادی شاه فیروز	۴۷	۸۳۰	۴۷	۸۳۰	۰	۰

آبادی شلدان وباغی	۲۳	۷۱۳	۲۳	۷۱۳	۰	۰
آبادی طاوه سیاه	۱	W	۱	W	۰	۰
آبادی عطیبه	۸۸	۱۰۲۴	۸۳	۱۰۲۱	۲۴	۳
آبادی گلدشت	۱۱۵	۲۲۶۵	۱۱۵	۲۲۶۵	۱	W

۸- تعداد و مساحت بهره برداری های با زمین (شهرستان دشتستان) (بهره برداری-هکتار)

سطح جغرافیایی	کل		اراضی زراعی		باغ و قلمستان	
	تعداد	مساحت	تعداد	مساحت	تعداد	مساحت
آبادی لایپه	۹۳	۷۰۳	۹۳	۷۰۳	۰	۰
آبادی محمد جمالی	۶۷	۴۰۲	۶۶	۴۰۲	۱	W
آبادی میلک	۴۹	۴۴۰	۴۹	۴۴۰	۰	۰
بخش غیرساکن	۰	۰	۰	۰	۰	۰
غیرساکن	۰	۰	۰	۰	۰	۰
بخش مرکزئ	۲۴۶۱	۲۱۷۷۵	۱۳۳۵	۱۹۱۰۶	۱۵۲۴	۲۶۶۹
شهر برازجان	۹۴	۸۴۳	۸۶	۷۴۴	۶۰	۱۰۰
شهر دالکی	۲۱۵	۴۵۰	۳	۲۷	۲۱۲	۴۲۴
دهستان حومه	۶۱۹	۷۵۱۲	۵۷۹	۷۳۱۰	۱۵۴	۲۰۲
آبادی ابوالفیروز	۵۳	۶۱۶	۵۰	۶۰۳	۴	۱۴
آبادی باغ حصار	۱۳	۲۵۸	۱۳	۲۵۸	۰	۰
آبادی بنداروز	۱۴۲	۱۷۷۵	۱۲۶	۱۶۶۳	۷۰	۱۱۲
آبادی جنوبگاز	۰	۰	۰	۰	۰	۰
آبادی حسن آباد	۱۵	۳۱۴	۱۴	۲۸۵	۱۱	۲۹
آبادی خوش مکان	۳۵	۵۷۷	۳۳	۵۷۶	۲	W
آبادی خوشاب	۳۱	۴۵۹	۳۱	۴۵۹	۰	۰
آبادی دره چیتو	۳۹	۷۵۵	۳۹	۷۵۵	۰	۰
آبادی رجب آباد /رجو آباد/	۲	W	۲	W	۲	W
آبادی سرکره	۱۸۵	۸۸۴	۱۸۲	۸۵۸	۳۹	۲۶
آبادی گزبلند	۲۶	۲۵۱	۲۶	۲۵۱	۱	W
آبادی گندم ریز	۳۳	۹۳۴	۳۳	۹۳۱	۳	۴
آبادی مرغداری دشتستان	۰	۰	۰	۰	۰	۰
آبادی نی نیزک	۴۷	۳۴۶	۳۱	۳۳۴	۲۲	۱۲
دهستان دالکی	۵۶۴	۵۲۵۱	۱۷۸	۴۴۷۵	۴۸۷	۷۷۶
آبادی آب میخک	۰	۰	۰	۰	۰	۰
آبادی ایستگاه شهید صلاحی	۰	۰	۰	۰	۰	۰
آبادی بارگاهی	۲۶	۳۶۰	۲۵	۳۰۸	۱۹	۵۲
آبادی بنه جابری	۲۰	۱۳۷	۱۱	۱۰۰	۱۷	۳۷
آبادی خیرآباد	۳۶	۱۱۷	۷	۳۸	۳۵	۷۹
آبادی دهقاید	۱۵۲	۴۱۱۴	۱۱۷	۳۹۶۸	۱۰۱	۱۴۵
آبادی راهدار	۳۳	۹۶	۲	W	۳۱	۷۲
آبادی قراول خانه	۲۱	۵۴	۱۴	۲۹	۸	۲۵
آبادی قلعه سفید	۲۷۷	۳۷۴	۳	۹	۲۷۶	۳۶۶
آبادی کارخانه تیرسیمانی /شرکت تیرسازان /	۰	۰	۰	۰	۰	۰

آبادی گچ پزی شاه حسینی	۰	۰	۰	۰	۰	۰
آبادی مجتمع صنایع غذایی دبش	۰	۰	۰	۰	۰	۰
آبادی معدن سنگ گچو	۰	۰	۰	۰	۰	۰
آبادی معدن گچ تنگ توسه /معدن سنگ شوسه /	۰	۰	۰	۰	۰	۰
آبادی معدن مورگ چر	۰	۰	۰	۰	۰	۰

۸- تعداد و مساحت بهره برداری های با زمین (شهرستان دشتستان) (بهره برداری-هکتار)

سطح جغرافیایی	کل		اراضی زراعی		باغ و قلمستان	
	تعداد	مساحت	تعداد	مساحت	تعداد	مساحت
دهستان زیارت	۹۶۹	۷۷۱۸	۴۸۹	۶۵۵۱	۶۱۱	۱۱۶۷
آبادی بناراب شیرین	۱۶۴	۵۸۲	۲۷	۳۱۲	۱۴۹	۲۷۱
آبادی جرافی	۳۳	۴۷۳	۲۸	۴۴۵	۳۱	۲۸
آبادی جیمه	۵۳	۸۶۹	۵۳	۸۶۹	۰	۰
آبادی چاه خانی	۸۰	۱۱۶۸	۷۷	۱۰۹۳	۹	۷۵
آبادی چاه عربی	۱۴	۴۵۷	۱۴	۴۵۲	۱	W
آبادی ده نو	۱۹	۲۰۸	۱۹	۲۰۸	۰	۰
آبادی زیارت	۳۵۲	۲۳۹۶	۱۳۰	۱۸۴۶	۲۸۲	۵۵۰
آبادی صفی آباد	۴۰	۳۸۲	۴۰	۳۸۱	۱	W
آبادی عیسوند	۷۸	۷۳۹	۷۸	۷۳۱	۶	۸
آبادی کلل	۱۳۵	۳۹۰	۲۲	۱۷۸	۱۳۱	۲۱۲
آبادی مزرعه علی پیشاهنگ	۱	W	۱	W	۱	W

۱۱- تعداد و مساحت بهره‌برداری‌های با زمین آبی بر حسب شهرستان

شهرستان	کل		اراضی زراعی آبی		باغ و قلمستان آبی	
	تعداد	مساحت	تعداد	مساحت	تعداد	مساحت
بوشهر	*۱۸۳۱۷*	*۷۶۱۸۳*	*۶۵۷۹*	*۵۴۶۲۸*	*۱۳۳۴۷*	*۲۱۵۵۵*
بوشهر	۴۹۲	۴۶۲۳	۲۳۴	۴۰۸۸	۳۴۱	۵۳۵
تنگستان	۲۴۳۸	۵۰۲۲	۱۰۹۶	۳۲۸۹	۱۵۹۴	۱۷۳۳
جم	۱۵۱۹	۳۱۲۰	۳۵۲	۱۰۲۶	۱۳۴۴	۲۰۹۴
دشتستان	۱۰۲۳۴	۳۲۹۸۹	۱۸۵۸	۱۷۵۳۹	۹۱۰۹	۱۵۴۴۹
دشتی	۱۵۷۵	۱۲۱۶۳	۱۲۸۷	۱۱۴۱۸	۴۹۱	۷۴۵
دیر	۱۳۸۶	۱۴۱۳۱	۱۳۶۲	۱۳۷۹۶	۹۵	۳۳۶
دیلم	۵۴	۲۴	۱	W	۵۳	۲۴
عسلویه	۱۷۹	۶۳۹	۸۶	۳۳۲	۱۲۴	۳۰۷
کنگان	۲۳۶	۱۱۵۱	۲۲۲	۱۰۸۰	۵۰	۷۱
گناوه	۲۰۵	۲۳۲۰	۸۲	۲۰۵۹	۱۴۷	۲۶۲

۱۱- تعداد و مساحت بهره‌برداری های با زمین آبی (شهرستان دشتستان) (بهره برداری-هکتار)

سطح جغرافیایی	کل		اراضی زراعی آبی		باغ و قلمستان آبی	
	تعداد	مساحت	تعداد	مساحت	تعداد	مساحت
شهرستان دشتستان	۱۰۲۳٤	۳۲۹۸۹	۱۸۵۸	۱۷۵۳۹	۹۱۰۹	۱۵٤٤۹
بخش آب پخش	۲۸٦۱	۵۷۲٤	۱۳٤	۷٤۸	۲۷۷٦	٤۹۷٦
شهر آب پخش	۷۹۵	۱۳۷۸	۳۳	۱۸۲	۷۷٤	۱۱۹٦
دهستان درواهي	۱۳۹۹	۲٦۲۲	۹۲	٤۷۹	۱۳٤۰	۲۱٤۳
آبادي بنار آزادگان	۳٤۷	۸۱۱	۱۸	۱۹۳	۳٤۵	٦۱۸
آبادي تل سبز	۳۱۹	٤۳۰	۰	۰	۳۱۹	٤۳۰
آبادي چم درواهي	۹۱	۱٤۰	۰	۰	۹۱	۱٤۰
آبادي چهار برج	۳۹۲	٦۳٦	۰	۰	۳۹۲	٦۳٦
آبادي گرو گزي	۱٦٤	۲۸۸	۰	۰	۱٦٤	۲۸۸
آبادي گناوه كان	۸	۱۵	۰	۰	۸	۱۵
آبادي ميان دشت /چاه موشي /	۷۹	۳۰۱	۷٤	۲۸٦	۲۱	۱۵
دهستان دشتي اسماعيل خاني	٦٦٦	۱۷۲۵	۹	۸۷	٦٦۲	۱٦۳۸
آبادي بصري	۱۸	۱۱۸	٦	۵۱	۱٤	٦۷
آبادي بنارسليماني	۲۱۸	۵۲۱	۲	W	۲۱۸	۵۱۵
آبادي بند محمد عبداله	۰	۰	۰	۰	۰	۰
آبادي چم تنگ	۲	W	۰	۰	۲	W
آبادي خميسي	۲۲	٦۱	۰	۰	۲۲	٦۱
آبادي دره دون	۰	۰	۰	۰	۰	۰
آبادي دشتي اسماعيل خاني	۲٦٦	٦۲۰	۱	W	۲٦٦	٦۱۹
آبادي سه كنار	۱۳٤	۳٦۰	۱	W	۱۳٤	۳۳۰
آبادي مكابري	٦	۳٤	۰	۰	٦	۳٤
بخش ارم	۱۰۸۲	٤۵٤۰	٤۱۰	۳٤۲۲	۸٤۸	۱۱۱۸
شهر تنگ ارم	۷۷	۱۰٦۲	٦۹	۹۳۰	۳٦	۱۳۲
دهستان ارم	٦٦۸	۱۰۱٦	۱۳۸	٤۹٦	٦۰۰	۵۲۱
آبادي آب گرمو	۹	۸	۱	W	۹	۷
آبادي آب مارو	٤	۳۹	٤	۳۸	۲	W
آبادي انارستان	۷	۲	۰	۰	۷	۲
آبادي باغ تاج	۱۲	۵۹	۵	۵۸	۷	۱
آبادي بزپر	۵٤	۱۵۲	۵۲	۱۳۵	٤	۱۷
آبادي بيدو	۱٦	٦	۰	۰	۱٦	٦
آبادي تلخ آب	۵۳	۳۵	۸	۲۵	٤۹	۱۰
آبادي تنگ دركش	۵۲	۱۲۵	۱۱	۵۰	۵۱	۷۵
آبادي تنگ سوك	۱٤	۷	۰	۰	۱٤	۷
آبادي تنگ فاریاب	٤۹	٤۸	٤	۵	٤۹	٤۳
آبادي جمغاري	۳	۱	۰	۰	۳	۱
آبادي جميله	۹٦	۷۳	۱	W	۹٦	۷۰
آبادي چراب	۱	W	۱	W	۰	۰
آبادي حسين آباد پناهي /اخره /	٤	۲۱	۳	۱۸	۳	۳
آبادي خيرك	۳۲	۵۰	۷	۱٤	۳۰	۳٦
آبادي رودفاریاب	۲۰٤	۲۹۱	۳۱	۱۰٤	۲۰۲	۱۸۷
آبادي سناوين سنا	۳۰	٦۲	٦	۲۷	۳۰	۳۵
آبادي شكرك	۲۰	۲۹	٤	۱۳	۲۰	۱٦
آبادي گشني	۰	۰	۰	۰	۰	۰
آبادي لرده	۸	۳	۰	۰	۸	۳
آبادي ناخا	۰	۰	۰	۰	۰	۰
دهستان دهرود	۳۳۷	۲٤٦۱	۲۰۳	۱۹۹٦	۲۱۲	٤٦٦

آبادي آقا ميراحمد	۱۷	٦۳	۲	W	۱۷	۱۸
آبادي بنگ تر	۱	W	۱	W	۱	W
آبادي بنگ خشك (سه تل)	۰	۰	۰	۰	۰	۰
آبادي پرگانك	۱۸	۸۱	۹	۷۷	۱۱	٤
آبادي چاوك	٦٤	٦۲٤	٦٤	٥٥٦	۱٤	٦۸
آبادي چاىٔ	۰	۰	۰	۰	۰	۰
آبادي دهرود سفلي	٦٤	۳٥٤	۳٤	۳۰۰	٤٦	٥٤
آبادي دهرود عليا	٦۱	۷۳۷	٥۷	٦۷٦	۲۳	٦۱
آبادي روني	۰	۰	۰	۰	۰	۰
آبادي ساختمان جهانگير	۷	۱۳۰	۷	۱۲۷	۱	W
آبادي ساختمان طاهر	۰	۰	۰	۰	۰	۰
آبادي سوك	۲۷	۱۲٤	۱	W	۲۷	۱۲۲
آبادي كفترو	۳۱	۳۷	٦	۱۱	۳۱	۲٥
آبادي كم زرد	۱۰	۱٤۹	۸	۸۷	٦	٦۲
آبادي مرده خير	۳۷	۱٥۹	۱٤	۱۱۱	۳٦	٤۷
آبادي مزرعه آب شيرين	۰	۰	۰	۰	۰	۰
آبادي نصاد	۱	W	۱	W	۰	۰
بخش بوشكان	**۱۰۳٤**	**٤٥۲٦**	**۳۹٥**	**۳٤۱۸**	**۸٦۹**	**۱۱۰۸**
شهر بوشكان	**۱۰٤**	**۱٤۷۳**	**۱۰۱**	**۱٤۳۹**	**۳٤**	**۳٤**
شهر كلمه	**۱۱۱**	**۳۸٥**	**٦۳**	**۲٦۳**	**۹۷**	**۱۲۲**
دهستان بوشكان	**۱۹۲**	**۱٤٤٦**	**۱۲٥**	**۱۳۲٥**	**۱۲۱**	**۱۲۱**
آبادي احمدي	۱	W	۱	W	۱	W
آبادي امامزاده بده	۱۷	۲۲٤	۱٦	۲۲۱	۳	٤
آبادي ايلشهر	۲۸	۲۲۰	۲۷	۲۲۰	۳	//
آبادي حاجي آباد	۱۰	۸۷	۸	۸٥	٤	۲
آبادي حسين آباد	۱۷	۱۰۷	۱٤	۱۰٥	٦	۲
آبادي شلدان	۳٥	۳٤۱	۲۷	۳۳۱	۲۸	۱۰
آبادي منصور آباد	۷	٥٦	۷	٥٤	۳	۲
آبادي نورآباد- خون	۷۷	۳۷٤	۲٦	۲۷٥	۷٤	۹۹
دهستان پشتكوه	**٦۲۷**	**۱۲۲۲**	**۱۰٥**	**۳۹۱**	**٦۱۷**	**۸۳۱**
آبادي آبپاي ارغوان	۰	۰	۰	۰	۰	۰
آبادي بيشه نر	۰	۰	۰	۰	۰	۰
آبادي پل اشكن	۰	۰	۰	۰	۰	۰
آبادي تنگ رود	۲۸	۳۰	۰	۰	۲۸	۳۰
آبادي تنگ زرد	۸٤	۱٤٦	۱٦	٤۹	۸۳	۹۷
آبادي درنگ	۷۰	۱٥٦	۲۲	۷۷	۷۰	۷۹
آبادي زيرمله	۰	۰	۰	۰	۰	۰
آبادي سرمله	۷	۳۰	۷	۲۹	۲	W
آبادي شاه پسرمرد	۰	۰	۰	۰	۰	۰
آبادي شاهي جاني	۳۷	۱۰۰	۹	٤۱	۳۷	٥۹
آبادي طلحه	۲۱۳	٤۷۸	۳۷	۱٥۸	۲۰۹	۳۲۰
آبادي غنچه بگي	۱	W	۰	۰	۱	W
آبادي فاريا‌ب	۱۸۷	۲۸۱	۱٤	۳۷	۱۸۷	۲٤٤
آبادي كله گرگي	۰	۰	۰	۰	۰	۰
آبادي كمرزرد	۰	۰	۰	۰	۰	۰
آبادي هفت مله	۰	۰	۰	۰	۰	۰
بخش سعدآباد	**۳۰۳۹**	**٦٤٦۰**	**۱۱۰**	**۹٥۰**	**۳۰۰۱**	**٥٥۱۰**
شهر سعد آباد	**۲٤۸**	**٤۳۱**	**٦**	**۳٥**	**۲٤۸**	**۳۹۷**
شهر وحدتيه	**۲٦۰**	**٦٤۱**	**٤**	**۱۳**	**۲٥٦**	**٦۲۸**
دهستان زيرراه	**۲۱۹۱**	**٤۱۰۷**	**٦۲**	**۲۳۹**	**۲۱۸۲**	**۳۸٦۸**
آبادي اسلام آباد	۱۰٤	۲٤۸	۰	۰	۱۰٤	۲٤۸
آبادي آل يوسفي سفلي	۱٤	۳۰	۰	۰	۱٤	۳۰

آبادي آل يوسفي عليا	٦٢	١١٢	١	W	٦٢	١٠٨
آبادي برمك	١١٦	١٧٦	٠	٠	١١٦	١٧٦
آبادي بشير آباد	١١٥	١٤٧	٠	٠	١١٥	١٤٧
آبادي بنه فارسي	٧٥	١٢٢	٠	٠	٧٥	١٢٢
آبادي تل سركوه	١٥٩	٢٤٧	١	W	١٥٩	٢٤٢
آبادي تل قاتل	٦٦	٧٢	٠	٠	٦٦	٧٢
آبادي جتوط	١٦٦	٢٦٦	١١	٢٢	١٦٥	٢٤٤
آبادي درودگاه	٣٤٥	٥٨١	٢١	٥٨	٣٣٩	٥٢٤
آبادي زيرراه	٤٩	٩٨	٠	٠	٤٩	٩٨
آبادي سربست	١٦١	٣٧٣	١	W	١٦١	٣٧١
آبادي سركوردان	١٣٨	٢٧٧	٠	٠	١٣٨	٢٧٧
آبادي نظر آقا	٤١٨	١٠٤٢	٢٦	١٢٨	٤١٦	٩١٤
آبادي هلپه اي	٢٠٣	٣١٤	١	W	٢٠٣	٢٩٤
دهستان وحدتيه	**٣٤٠**	**١٢٨١**	**٣٩**	**٦٦٤**	**٣١٥**	**٦١٧**
آبادي ايستگاه بره برداري نرگسي	٠	٠	٠	٠	٠	٠
آبادي برنگ بزرگ	٠	٠	٠	٠	٠	٠
آبادي برنگ كوچك	٠	٠	٠	٠	٠	٠
آبادي بنه فرامرز	٣	١٥	٣	١٢	٣	٣
آبادي بي من	٠	٠	٠	٠	٠	٠
آبادي جره سفلي	٣	٥٥	٣	٥٥	٠	٠
آبادي جره عليا	١	W	١	W	٠	٠
آبادي جره ميان	٩	٨٢	٩	٨٢	٠	٠
آبادي چاه نفت نرگسي	٠	٠	٠	٠	٠	٠
آبادي چوگرگ	١	W	١	W	٠	٠
آبادي دره چاه	٠	٠	٠	٠	٠	٠
آبادي سبا/ڈكان سرخ /	٣	٣٧	٣	٣٤	٢	W
آبادي سده	١٢٢	٢٦٧	٠	٠	١٢٢	٢٦٧
آبادي سرقنات	١٤٧	٢٤٩	٢	W	١٤٧	٢٤٦
آبادي سياه منصورسفلي	٢	W	٠	٠	٢	W
آبادي سياه منصورعليا	٨	١٥٥	٨	١٣٩	٣	١٦
آبادي شاه قاسم	٠	٠	٠	٠	٠	٠
آبادي شول	٣٨	١١١	٦	٣٢	٣٦	٧٩
آبادي گلي ماردون	٣	٢٦١	٣	٢٦١	٠	٠
آبادي ماردون	١	W	١	W	٠	٠
آبادي مجتمع دامپروري وكشاورزي	٠	٠	٠	٠	٠	٠
بخش شبانكاره	**٣٩٠**	**٢٤٣٨**	**٣١٨**	**٢٣٧٠**	**٩٢**	**٦٨**
شهر شبانكاره	**١٠٢**	**٧٢٤**	**٩٢**	**٧١٥**	**١٧**	**٩**
دهستان شبانكاره	**٢٨٩**	**١٧١٣**	**٢٢٧**	**١٦٥٥**	**٧٥**	**٥٩**
آبادي بنه حاج غلام	٧	٥٣	٧	٥٢	٢	W
آبادي بنه حاج نعمت	٤	١٢	٤	١٢	٠	٠
آبادي بنه رضا	١	W	١	W	٠	٠
آبادي بنه عباس	٨	١٣	١	W	٧	٩
آبادي بنه محمد	٥	٢٨	٥	٢٨	٠	٠
آبادي بنه محمد علي	٠	٠	٠	٠	٠	٠
آبادي بنه محمدوخانعلي	٠	٠	٠	٠	٠	٠
آبادي بهر	٠	٠	٠	٠	٠	٠
آبادي بويري	٨٢	٣٠٧	٧٧	٢٦٦	١٧	٤١
آبادي پلنگي	٩	٥٢	٨	٥٢	١	W
آبادي چاه دول	٩	٧	٢	W	٧	//
آبادي چاه زنگي	٠	٠	٠	٠	٠	٠
آبادي چهل زرعي عجم	٠	٠	٠	٠	٠	٠

آبادي چهل زرعي عرب	۰	۰	۰	۰	۰	۰
آبادي خليفه اي	۰	۰	۰	۰	۰	۰
آبادي خيار زار	٦	۱۳۰	٦	۱۳۰	۰	۰
آبادي دهداران سفلي	۳	۱	۰	۰	۳	۱
آبادي دهداران عليا	۱	W	۱	W	۰	۰
آبادي ذكريايي	۱۱	٤۳	۹	٤۱	۲	W
آبادي سر دشتک	۰	۰	۰	۰	۰	۰
آبادي سر رود	۰	۰	۰	۰	۰	۰
آبادي سراج آباد/سرخره /	۱۲	٥٥	۱۰	٥٤	۲	W
آبادي سميعي	۹	۱	۰	۰	۹	۱
آبادي شاه فيروز	۰	۰	۰	۰	۰	۰
آبادي شلدان وباغي	۰	۰	۰	۰	۰	۰
آبادي طاوه سياه	۰	۰	۰	۰	۰	۰
آبادي عطيبه	۲٤	۳	۰	۰	۲٤	۳
آبادي گلدشت	٥۸	٦۹۰	٥۷	٦۹۰	۱	W
آبادي لاييه	٥	٦۹	٥	٦۹	۰	۰
آبادي محمد جمالي	۷	۳۰	٦	۳۰	۱	W
آبادي ميلك	۲۹	۱۸٥	۲۹	۱۸٥	۰	۰
بخش غيرساكن	۰	۰	۰	۰	۰	۰
غيرساكن	۰	۰	۰	۰	۰	۰
بخش مركزئ	**۱۸۲۷**	**۹۳۰۱**	**٤۹۲**	**٦٦۳۲**	**۱٥۲٤**	**۲٦٦۹**
شهر برازجان	**۷٥**	**٤۰۷**	**٥۸**	**۳۰۷**	**٦۰**	**۱۰۰**
شهر دالكي	**۲۱٥**	**٤٤۸**	**۳**	**۲٥**	**۲۱۲**	**٤۲٤**
دهستان حومه	**٤۰۹**	**۳٦۰۱**	**۳٦٦**	**۳۳۹۹**	**۱٥٤**	**۲۰۲**
آبادي ابوالفيروز	۱٤	۱۰٦	۱۱	۹۳	٤	۱٤
آبادي باغ حصار	۳	۳٥	۳	۳٥	۰	۰
آبادي بنداروز	۱٤۲	۱۷۱۸	۱۲٦	۱٦۰٥	۷۰	۱۱۲
آبادي جنوبگاز	۰	۰	۰	۰	۰	۰
آبادي حسن آباد	۱٥	۲۳۹	۱٤	۲۱۰	۱۱	۲۹
آبادي خوش مكان	۲	W	۰	۰	۲	W
آبادي خوشاب	۰	۰	۰	۰	۰	۰
آبادي دره چيتو	۰	۰	۰	۰	۰	۰
آبادي رجب آباد /رجو آباد/	۲	W	۲	W	۲	W
آبادي سركره	۱۸۰	۸۲۲	۱۷۷	۷۹٦	۳۹	۲٦
آبادي گزبلند	۱	W	۰	۰	۱	W
آبادي گندم ريز	٦	۳۱	٥	۲۸	۳	٤
آبادي مرغداري دشتستان	۰	۰	۰	۰	۰	۰
آبادي ني نيزك	٤٥	۳۰٥	۲۸	۲۹۳	۲۲	۱۲
دهستان دالكي	**٥۱۳**	**۳٥٥۹**	**٥٦**	**۲۷۸۲**	**٤۸۷**	**۷۷٦**
آبادي آب ميخك	۰	۰	۰	۰	۰	۰
آبادي ايستگاه شهيد صلاحي	۰	۰	۰	۰	۰	۰
آبادي بارگاهي	۲۱	۱۱۱	۱۲	٥۹	۱۹	٥۲
آبادي بنه جابري	۱۷	۳۷	۰	۰	۱۷	۳۷
آبادي خيرآباد	۳٦	۸٤	۲	W	۳٥	۷۹
آبادي دهقايد	۱۱۲	۲۸٤۰	۲۹	۲٦۹٥	۱۰۱	۱٤٥
آبادي راهدار	۳۱	۷۲	۰	۰	۳۱	۷۲
آبادي قراول خانه	۲۱	٤۷	۱۳	۲۲	۸	۲٥
آبادي قلعه سفيد	۲۷٦	۳٦۸	۱	W	۲۷٦	۳٦٦
آبادي كارخانه تيرسيماني /شركت تيرسازان /	۰	۰	۰	۰	۰	۰
آبادي گچ پزي شاه حسيني	۰	۰	۰	۰	۰	۰
آبادي مجتمع صنايع غذايي دبش	۰	۰	۰	۰	۰	۰

آبادي معدن سنگ گچو	۰	۰	۰	۰	۰	۰
آبادي معدن گچ تنگ توسه /معدن سنگ شوسه /	۰	۰	۰	۰	۰	۰
آبادي معدن مورگ چر	۰	۰	۰	۰	۰	۰
دهستان زيارت	٦١٦	١٢٨٧	٩	١٢٠	٦١١	١١٦٧
آبادي بناراب شيرين	١٤٩	٢٧١	۰	۰	١٤٩	٢٧١
آبادي جرافي	٣١	٢٨	۰	۰	٣١	٢٨
آبادي جيمه	۰	۰	۰	۰	۰	۰
آبادي چاه خاني	١٠	١٢٩	٢	W	٩	٧٥
آبادي چاه عربي	٢	W	١	W	١	W
آبادي ده نو	۰	۰	۰	۰	۰	۰
آبادي زيارت	٢٨٢	٥٥٠	۰	۰	٢٨٢	٥٥٠
آبادي صفي آباد	١	W	۰	۰	١	W
آبادي عيسوند	٩	٤٤	٥	٣٦	٦	٨
آبادي كلل	١٣١	٢١٢	۰	۰	١٣١	٢١٢
آبادي مزرعه علي پيشاهنگ	١	W	١	W	١	W

۱۲- تعداد و مساحت بهره‌برداری‌های با زمین دیم بر حسب شهرستان

شهرستان	کل		اراضی زراعی دیم		باغ و قلمستان دیم	
	تعداد	مساحت	تعداد	مساحت	تعداد	مساحت
بوشهر	***۱۵۳۹۴***	***۲۳۲۲۹۵***	***۱۴۳۷۹***	***۲۳۰۲۱۵***	***۲۷۵۹***	***۲۰۸۰***
بوشهر	۱۱۱۵	۱۹۱۹۱	۱۱۰۳	۱۹۱۴۷	۳۴	۴۴
تنگستان	۱۴۶۹	۷۱۹۱	۱۱۱۵	۶۹۵۷	۵۷۳	۲۳۴
جم	۱۷۱	۶۲۳	۱۵۵	۶۰۵	۳۸	۱۸
دشتستان	۴۷۳۰	۵۳۰۳۷	۴۷۲۱	۵۳۰۱۶	۳۷	۲۱
دشتی	۲۷۰۵	۵۱۸۷۷	۲۴۳۹	۵۱۶۷۲	۹۰۵	۲۰۴
دیر	۱۳۰۰	۳۳۲۵۶	۱۲۸۴	۳۲۸۲۴	۲۳۱	۴۳۲
دیلم	۸۵۵	۲۰۰۰۴	۸۴۳	۱۹۸۸۷	۷۳	۱۱۷
عسلویه	۹۲	۱۸۵	۲	W	۹۰	۱۸۲
کنگان	۹۸	۸۰۶	۹۸	۸۰۶	۰	۰
گناوه	۲۸۵۹	۴۶۱۲۴	۲۶۱۹	۴۵۲۹۸	۷۷۸	۸۲۷

۱۲- تعداد و مساحت بهره‌برداری های با زمین دیم (شهرستان دشتستان) **(بهره برداری-هکتار)**

سطح جغرافیایی	کل		اراضی زراعی دیم		باغ و قلمستان دیم	
	تعداد	مساحت	تعداد	مساحت	تعداد	مساحت
شهرستان دشتستان	**٤٧٣٠**	**٥٣٠٣٧**	**٤٧٢١**	**٥٣٠١٦**	۳۷	۲۱
بخش آب پخش	**٤٥٩**	**٩٩٠٨**	**٤٥٥**	**٩٩٠٤**	۴	۴
شهر آب پخش	**۲٥**	**۱۷۷**	**۲۱**	**۱۷٤**	۴	۴
دهستان درواهی	**۱۸۰**	**۱۹۷۹**	**۱۸۰**	**۱۹۷۹**	۰	۰
آبادی بنار آزادگان	۱۴	۸۴	۱۴	۸۴	۰	۰
آبادی تل سبز	۰	۰	۰	۰	۰	۰
آبادی چم درواهی	۲	W	۲	W	۰	۰
آبادی چهار برج	۰	۰	۰	۰	۰	۰
آبادی گرو گزی	۰	۰	۰	۰	۰	۰
آبادی گناوه کان	۹۹	۱۲۹۷	۹۹	۱۲۹۷	۰	۰
آبادی میان دشت /چاه موشی /	۶۵	۵۸۰	۶۵	۵۸۰	۰	۰
دهستان دشتی اسماعیل خانی	**۲٥٤**	**۷۷٥۲**	**۲٥٤**	**۷۷٥۲**	۰	۰
آبادی بصری	۲۹	۳۸۲	۲۹	۳۸۲	۰	۰
آبادی بنارسلیمانی	۷	۴۲	۷	۴۲	۰	۰
آبادی بند محمد عبداله	۵۴	۱۳۵۵	۵۴	۱۳۵۵	۰	۰
آبادی چم تنگ	۵۹	۱۳۶۲	۵۹	۱۳۶۲	۰	۰
آبادی خمیسی	۱۰	۲۵۵	۱۰	۲۵۵	۰	۰
آبادی دره دون	۹	۱۲۰۰	۹	۱۲۰۰	۰	۰
آبادی دشتی اسماعیل خانی	۱۹	۱۵۴	۱۹	۱۵۴	۰	۰
آبادی سه کنار	۱	W	۱	W	۰	۰
آبادی مکابری	۶۶	۲۹۸۲	۶۶	۲۹۸۲	۰	۰
بخش ارم	**۱۱٦۲**	**٥٥۸۳**	**۱۱٦۲**	**٥٥۷۷**	۳	۵
شهر تنگ ارم	**۲۱٦**	**۱۸۳٥**	**۲۱٦**	**۱۸۳۱**	۱	W
دهستان ارم	**٤٥٩**	**۱٤٤۲**	**٤٥٩**	**۱٤٤۲**	۰	۰
آبادی آب گرمو	۱	W	۱	W	۰	۰
آبادی آب مارو	۱	W	۱	W	۰	۰
آبادی انارستان	۵	۱۳	۵	۱۳	۰	۰
آبادی باغ تاج	۱۶	۴۵	۱۶	۴۵	۰	۰
آبادی بزپر	۶۳	۲۴۹	۶۳	۲۴۹	۰	۰
آبادی بیدو	۱۸	۴۷	۱۸	۴۷	۰	۰
آبادی تلخ آب	۶۲	۱۸۵	۶۲	۱۸۵	۰	۰
آبادی تنگ درکش	۳۰	۱۵۰	۳۰	۱۵۰	۰	۰
آبادی تنگ سوک	۰	۰	۰	۰	۰	۰
آبادی تنگ فاریاب	۱۵	۳۳	۱۵	۳۳	۰	۰
آبادی جمغاری	۶۳	۱۶۲	۶۳	۱۶۲	۰	۰
آبادی جمیله	۱۳	۲۱	۱۳	۲۱	۰	۰
آبادی چراب	۱	W	۱	W	۰	۰
آبادی حسین آباد پناهی /اخره /	۱۳	۵۹	۱۳	۵۹	۰	۰
آبادی خیرک	۱۰	۲۶	۱۰	۲۶	۰	۰
آبادی رودفاریاب	۸۴	۲۶۱	۸۴	۲۶۱	۰	۰
آبادی سناوین سنا	۴۰	۸۱	۴۰	۸۱	۰	۰
آبادی شکرک	۵	۱۱	۵	۱۱	۰	۰
آبادی گشنی	۰	۰	۰	۰	۰	۰
آبادی لرده	۱۴	۶۸	۱۴	۶۸	۰	۰
آبادی ناخا	۵	۱۴	۵	۱۴	۰	۰

دهستان دهرود	**٤٨٧**	**٢٣٠٦**	**٤٨٧**	**٢٣٠٤**	٢	W
آبادی آقا میراحمد	۱۹	۵۹	۱۹	۵۹	۰	۰
آبادی بنگ تر	۱۹	۳۶	۱۹	۳۶	۰	۰
آبادی بنگ خشک (سه تل)	۳	۸	۳	۸	۰	۰
آبادی پرگانک	۶۴	۲۹۷	۶۴	۲۹۷	۰	۰
آبادی چاوک	۱۹	۹۴	۱۹	۹۴	۰	۰
آبادی چایٔ	۱	W	۱	W	۰	۰
آبادی دهرود سفلی	۱۴۷	۶۶۴	۱۴۷	۶۶۴	۱	W
آبادی دهرود علیا	۴۳	۴۰۵	۴۳	۴۰۴	۱	W
آبادی رونی	۹۴	۲۸۱	۹۴	۲۸۱	۰	۰
آبادی ساختمان جهانگیر	۱	W	۱	W	۰	۰
آبادی ساختمان طاهر	۰	۰	۰	۰	۰	۰
آبادی سوک	۷	۴۸	۷	۴۸	۰	۰
آبادی کفترو	۲۹	۱۱۷	۲۹	۱۱۷	۰	۰
آبادی کم زرد	۹	۷۲	۹	۷۲	۰	۰
آبادی مرده خیر	۲۳	۱۰۷	۲۳	۱۰۷	۰	۰
آبادی مزرعه آب شیرین	۱۱	۱۰۵	۱۱	۱۰۵	۰	۰
آبادی نصاد	۱	W	۱	W	۰	۰
بخش بوشکان	**۲۹۳**	**۱۸٦۸**	**۲۹۳**	**۱۸٦۸**	۱	W
شهر بوشکان	**۳۳**	**۲۱۵**	**۳۳**	**۲۱۵**	۰	۰
شهر کلمه	**۱۷**	**۵۸**	**۱۷**	**۵۸**	۰	۰
دهستان بوشکان	**۹۳**	**٦۲٤**	**۹۳**	**٦۲٤**	۱	W
آبادی احمدی	۰	۰	۰	۰	۰	۰
آبادی امامزاده بده	۲	W	۲	W	۰	۰
آبادی ایلشهر	۰	۰	۰	۰	۰	۰
آبادی حاجی آباد	۱	W	۱	W	۰	۰
آبادی حسین آباد	۱۸	۱۸۸	۱۸	۱۸۸	۰	۰
آبادی شلدان	۳	۱۳	۳	۱۳	۱	W
آبادی منصور آباد	۰	۰	۰	۰	۰	۰
آبادی نورآباد- خون	۶۹	۳۹۳	۶۹	۳۹۳	۰	۰
دهستان پشتکوه	**۱۵۰**	**۹۷۱**	**۱۵۰**	**۹۷۱**	۰	۰
آبادی آبپای ارغوان	۷	۶۲	۷	۶۲	۰	۰
آبادی بیشه نر	۰	۰	۰	۰	۰	۰
آبادی پل اشکن	۰	۰	۰	۰	۰	۰
آبادی تنگ رود	۰	۰	۰	۰	۰	۰
آبادی تنگ زرد	۹	۲۶	۹	۲۶	۰	۰
آبادی درنگ	۱۵	۳۱	۱۵	۳۱	۰	۰
آبادی زیرمله	۰	۰	۰	۰	۰	۰
آبادی سرمله	۸	۷۴	۸	۷۴	۰	۰
آبادی شاه پسرمرد	۰	۰	۰	۰	۰	۰
آبادی شاهی جانی	۹	۳۳	۹	۳۳	۰	۰
آبادی طلحه	۳۸	۳۳۵	۳۸	۳۳۵	۰	۰
آبادی غنچه بگی	۴	۳۱	۴	۳۱	۰	۰
آبادی فاریاب	۶۰	۳۸۱	۶۰	۳۸۱	۰	۰
آبادی کله گرگی	۰	۰	۰	۰	۰	۰
آبادی کمرزرد	۰	۰	۰	۰	۰	۰
آبادی هفت مله	۰	۰	۰	۰	۰	۰
بخش سعدآباد	**٤٦٤**	**۳۷٦۷**	**٤٦٤**	**۳۷٦۷**	۰	۰

شهر سعد آباد	۱۱	۱۲۶	۱۱	۱۲۶	۰	۰
شهر وحدتیه	۸۳	۷۰۸	۸۳	۷۰۸	۰	۰
دهستان زیرراه	۱۸۲	۹۹۶	۱۸۲	۹۹۶	۰	۰
آبادی اسلام آباد	۱	W	۱	W	۰	۰
آبادی آل یوسفی سفلی	۰	۰	۰	۰	۰	۰
آبادی آل یوسفی علیا	۰	۰	۰	۰	۰	۰
آبادی برمک	۰	۰	۰	۰	۰	۰
آبادی بشیر آباد	۳	۱۷	۳	۱۷	۰	۰
آبادی بنه فارسی	۶	۱۹	۶	۱۹	۰	۰
آبادی تل سرکوه	۲	W	۲	W	۰	۰
آبادی تل قاتل	۰	۰	۰	۰	۰	۰
آبادی جتوط	۵۱	۱۶۳	۵۱	۱۶۳	۰	۰
آبادی درودگاه	۴۲	۱۶۰	۴۲	۱۶۰	۰	۰
آبادی زیرراه	۲	W	۲	W	۰	۰
آبادی سربست	۱۶	۷۷	۱۶	۷۷	۰	۰
آبادی سرکوردان	۰	۰	۰	۰	۰	۰
آبادی نظر آقا	۵۹	۵۲۳	۵۹	۵۲۳	۰	۰
آبادی هلپه ای	۱	W	۱	W	۰	۰
دهستان وحدتیه	۱۸۷	۱۹۳۸	۱۸۷	۱۹۳۸	۰	۰
آبادی ایستگاه بره برداری نرگسی	۰	۰	۰	۰	۰	۰
آبادی برنگ بزرگ	۰	۰	۰	۰	۰	۰
آبادی برنگ کوچک	۰	۰	۰	۰	۰	۰
آبادی بنه فرامرز	۱	W	۱	W	۰	۰
آبادی بی من	۰	۰	۰	۰	۰	۰
آبادی جره سفلی	۲۳	۲۴۱	۲۳	۲۴۱	۰	۰
آبادی جره علیا	۱۴	۱۷۲	۱۴	۱۷۲	۰	۰
آبادی جره میان	۳۹	۳۹۷	۳۹	۳۹۷	۰	۰
آبادی چاه نفت نرگسی	۲	W	۲	W	۰	۰
آبادی چوگرگ	۱	W	۱	W	۰	۰
آبادی دره چاه	۰	۰	۰	۰	۰	۰
آبادی سبا/ڈکان سرخ /	۲۷	۳۵۶	۲۷	۳۵۶	۰	۰
آبادی سده	۰	۰	۰	۰	۰	۰
آبادی سرقنات	۳	۶	۳	۶	۰	۰
آبادی سیاه منصورسفلی	۱۰	۹۶	۱۰	۹۶	۰	۰
آبادی سیاه منصورعلیا	۲	W	۲	W	۰	۰
آبادی شاه قاسم	۰	۰	۰	۰	۰	۰
آبادی شول	۶۵	۵۵۰	۶۵	۵۵۰	۰	۰
آبادی گلی ماردون	۰	۰	۰	۰	۰	۰
آبادی ماردون	۰	۰	۰	۰	۰	۰
آبادی مجتمع دامپروری وکشاورزی	۰	۰	۰	۰	۰	۰
بخش شبانکاره	۱۴۵۷	۱۹۴۳۸	۱۴۵۲	۱۹۴۲۵	۲۹	۱۲
شهر شبانکاره	۲۴۳	۲۰۱۴	۲۴۳	۲۰۱۴	۰	۰
دهستان شبانکاره	۱۲۱۴	۱۷۴۲۴	۱۲۰۹	۱۷۴۱۲	۲۹	۱۲
آبادی بنه حاج غلام	۰	۰	۰	۰	۰	۰
آبادی بنه حاج نعمت	۰	۰	۰	۰	۰	۰
آبادی بنه رضا	۹	۱۷۹	۹	۱۷۹	۰	۰
آبادی بنه عباس	۴۱	۱۰۵۲	۴۱	۱۰۵۲	۰	۰
آبادی بنه محمد	۳	۲۷	۳	۲۷	۰	۰

آبادی بنه محمد علی	۱	W	۱	W	۰	۰
آبادی بنه محمدوخانعلی	۱۱	۴۵	۱۱	۴۵	۰	۰
آبادی بهر	۱۷	۲۱۳	۱۷	۲۱۳	۰	۰
آبادی بویری	۵۷	۴۸۶	۵۷	۴۸۶	۰	۰
آبادی پلنگی	۵۶	۲۷۵	۵۶	۲۷۵	۰	۰
آبادی چاه دول	۵۸	۶۰۰	۵۸	۶۰۰	۰	۰
آبادی چاه زنگی	۱	W	۱	W	۰	۰
آبادی چهل زرعی عجم	۵۱	۷۷۰	۵۰	۷۶۶	۱۱	۴
آبادی چهل زرعی عرب	۲۳	۵۲۲	۲۳	۵۲۰	۱	W
آبادی خلیفه ای	۱۱۶	۳۱۵۶	۱۱۵	۳۱۵۲	۵	۴
آبادی خیار زار	۳۱	۲۴۱	۳۱	۲۴۱	۰	۰
آبادی دهداران سفلی	۱۲۰	۱۳۳۳	۱۱۸	۱۳۳۱	۸	۱
آبادی دهداران علیا	۴۷	۵۲۲	۴۶	۵۲۲	۴	۱
آبادی ذکریایی	۴۱	۴۱۸	۴۱	۴۱۸	۰	۰
آبادی سر دشتک	۲۰	۱۶۰	۲۰	۱۶۰	۰	۰
آبادی سر رود	۱۸	۸۶۰	۱۸	۸۶۰	۰	۰
آبادی سراج آباد/سرخره /	۴۱	۴۳۷	۴۱	۴۳۷	۰	۰
آبادی سمیعی	۴۲	۶۳۲	۴۲	۶۳۲	۰	۰
آبادی شاه فیروز	۴۷	۸۳۰	۴۷	۸۳۰	۰	۰
آبادی شلدان وباغی	۲۳	۷۱۳	۲۳	۷۱۳	۰	۰
آبادی طاوه سیاه	۱	W	۱	W	۰	۰
آبادی عطیبه	۸۳	۱۰۲۱	۸۳	۱۰۲۱	۰	۰
آبادی گلدشت	۸۱	۱۵۷۶	۸۱	۱۵۷۶	۰	۰
آبادی لایپه	۹۰	۶۳۵	۹۰	۶۳۵	۰	۰
آبادی محمد جمالی	۶۳	۳۷۱	۶۳	۳۷۱	۰	۰
آبادی میلک	۲۴	۲۵۶	۲۴	۲۵۶	۰	۰
بخش غیرساکن	۰	۰	۰	۰	۰	۰
غیرساکن	۰	۰	۰	۰	۰	۰
بخش مرکزئ	**۸۹۶**	**۱۲۴۷۴**	**۸۹۶**	**۱۲۴۷۴**	۰	۰
شهر برازجان	**۴۳**	**۴۳۷**	**۴۳**	**۴۳۷**	۰	۰
شهر دالکی	**۱**	**W**	**۱**	**W**	۰	۰
دهستان حومه	**۲۳۱**	**۳۹۱۱**	**۲۳۱**	**۳۹۱۱**	۰	۰
آبادی ابوالفیروز	۴۲	۵۱۰	۴۲	۵۱۰	۰	۰
آبادی باغ حصار	۱۰	۲۲۳	۱۰	۲۲۳	۰	۰
آبادی بنداروز	۳	۵۷	۳	۵۷	۰	۰
آبادی جنوبگاز	۰	۰	۰	۰	۰	۰
آبادی حسن آباد	۳	۷۵	۳	۷۵	۰	۰
آبادی خوش مکان	۳۳	۵۷۶	۳۳	۵۷۶	۰	۰
آبادی خوشاب	۳۱	۴۵۹	۳۱	۴۵۹	۰	۰
آبادی دره چیتو	۳۹	۷۵۵	۳۹	۷۵۵	۰	۰
آبادی رجب آباد /رجو آباد/	۰	۰	۰	۰	۰	۰
آبادی سرکره	۸	۶۲	۸	۶۲	۰	۰
آبادی گزبلند	۲۶	۲۵۱	۲۶	۲۵۱	۰	۰
آبادی گندم ریز	۳۲	۹۰۳	۳۲	۹۰۳	۰	۰
آبادی مرغداری دشتستان	۰	۰	۰	۰	۰	۰
آبادی نی نیزک	۵	۴۱	۵	۴۱	۰	۰
دهستان دالکی	۱۳۸	۱۶۹۳	۱۳۸	۱۶۹۳	۰	۰
آبادی آب میخک	۰	۰	۰	۰	۰	۰

آبادی ایستگاه شهید صلاحی	۰	۰	۰	۰	۰	۰
آبادی بارگاهی	۱۹	۲۴۹	۱۹	۲۴۹	۰	۰
آبادی بنه جابری	۱۱	۱۰۰	۱۱	۱۰۰	۰	۰
آبادی خیرآباد	۶	۳۳	۶	۳۳	۰	۰
آبادی دهقاید	۹۷	۱۲۷۴	۹۷	۱۲۷۴	۰	۰
آبادی راهدار	۲	W	۲	W	۰	۰
آبادی قراول خانه	۱	W	۱	W	۰	۰
آبادی قلعه سفید	۲	W	۲	W	۰	۰
آبادی کارخانه تیرسیمانی /شرکت تیرسازان /	۰	۰	۰	۰	۰	۰
آبادی گچ پزی شاه حسینی	۰	۰	۰	۰	۰	۰
آبادی مجتمع صنایع غذایی دبش	۰	۰	۰	۰	۰	۰
آبادی معدن سنگ گچو	۰	۰	۰	۰	۰	۰
آبادی معدن گچ تنگ توسه /معدن سنگ شوسه /	۰	۰	۰	۰	۰	۰
آبادی معدن مورگ چر	۰	۰	۰	۰	۰	۰
دهستان زیارت	۴۸۳	۶۴۳۲	۴۸۳	۶۴۳۲	۰	۰
آبادی بناراب شیرین	۲۷	۳۱۲	۲۷	۳۱۲	۰	۰
آبادی جرافی	۲۸	۴۴۵	۲۸	۴۴۵	۰	۰
آبادی جیمه	۵۳	۸۶۹	۵۳	۸۶۹	۰	۰
آبادی چاه خانی	۷۵	۱۰۳۹	۷۵	۱۰۳۹	۰	۰
آبادی چاه عربی	۱۳	۴۴۰	۱۳	۴۴۰	۰	۰
آبادی ده نو	۱۹	۲۰۸	۱۹	۲۰۸	۰	۰
آبادی زیارت	۱۳۰	۱۸۴۶	۱۳۰	۱۸۴۶	۰	۰
آبادی صفی آباد	۴۰	۳۸۱	۴۰	۳۸۱	۰	۰
آبادی عیسوند	۷۵	۶۹۶	۷۵	۶۹۶	۰	۰
آبادی کلل	۲۲	۱۷۸	۲۲	۱۷۸	۰	۰
آبادی مزرعه علی پیشاهنگ	۱	W	۱	W	۰	۰

۱۳- تعداد و مساحت بهره‌برداری‌های دارای اراضی زراعی بر حسب شهرستان

شهرستان	کل		زیر کشت		آیش	
	تعداد	مساحت	تعداد	مساحت	تعداد	مساحت
بوشهر	***۱۹۷۹۱***	***۲۸۴۸۴۳***	***۱۹۳۴۹***	***۲۷۱۳۴۰***	***۱۵۱۴***	***۱۳۵۰۳***
بوشهر	۱۲۲۳	۲۳۲۳۵	۱۲۱۶	۲۲۴۴۰	۴۱	۷۹۶
تنگستان	۱۹۱۸	۱۰۲۴۶	۱۸۵۱	۸۶۷۱	۳۳۸	۱۵۷۵
جم	۴۹۱	۱۶۳۱	۴۹۱	۱۶۲۹	۱	W
دشتستان	۶۲۳۳	۷۰۵۵۵	۵۹۹۰	۶۷۳۱۴	۵۶۸	۳۲۴۱
دشتی	۳۶۱۵	۶۳۰۹۱	۳۵۱۱	۵۶۰۰۷	۴۹۱	۷۰۸۴
دیر	۲۳۹۵	۴۶۶۲۰	۲۳۹۵	۴۶۶۲۰	۰	۰
دیلم	۸۴۳	۱۹۸۸۷	۸۲۴	۱۹۲۵۸	۶۲	۶۳۰
عسلویه	۸۸	۳۳۵	۸۸	۳۳۵	۰	۰
کنگان	۲۹۵	۱۸۸۷	۲۹۳	۱۸۰۶	۸	۸۱
گناوه	۲۶۹۰	۴۷۳۵۶	۲۶۹۰	۴۷۲۶۱	۵	۹۵

۱۳- تعداد و مساحت بهره برداری های دارای اراضی زراعی (شهرستان دشتستان) (بهره برداری-هکتار)

سطح جغرافیایی	کل		زیر کشت		آیش	
	تعداد	مساحت	تعداد	مساحت	تعداد	مساحت
شهرستان دشتستان	**۶۲۳۳**	**۷۰۵۵۵**	**۵۹۹۰**	**۶۷۳۱۴**	**۵۶۸**	**۳۲۴۱**
بخش آب پخش	**۵۵۳**	**۱۰۶۵۲**	**۵۳۸**	**۱۰۵۰۷**	**۲۵**	**۱۴۵**
شهر آب پخش	**۵۱**	**۳۵۵**	**۵۱**	**۳۲۹**	**۲**	**W**
دهستان درواهی	**۲۴۴**	**۲۴۵۸**	**۲۲۹**	**۲۳۳۹**	**۲۳**	**۱۱۹**
آبادی بنار آزادگان	۲۸	۲۷۷	۲۶	۲۶۸	۲	W
آبادی تل سبز	۰	۰	۰	۰	۰	۰
آبادی چم درواهی	۲	W	۲	W	۰	۰
آبادی چهار برج	۰	۰	۰	۰	۰	۰
آبادی گرو گزی	۰	۰	۰	۰	۰	۰
آبادی گناوه کان	۹۹	۱۲۹۷	۹۹	۱۲۶۷	۱	W
آبادی میان دشت /چاه موشی /	۱۱۵	۸۶۷	۱۰۲	۷۸۷	۲۰	۸۰
دهستان دشتی اسماعیل خانی	**۲۵۸**	**۷۸۳۹**	**۲۵۸**	**۷۸۳۹**	**۰**	**۰**
آبادی بصری	۳۰	۴۳۳	۳۰	۴۳۳	۰	۰
آبادی بنارسلیمانی	۹	۴۸	۹	۴۸	۰	۰
آبادی بند محمد عبداله	۵۴	۱۳۵۵	۵۴	۱۳۵۵	۰	۰
آبادی چم تنگ	۵۹	۱۳۶۲	۵۹	۱۳۶۲	۰	۰
آبادی خمیسی	۱۰	۲۵۵	۱۰	۲۵۵	۰	۰
آبادی دره دون	۹	۱۲۰۰	۹	۱۲۰۰	۰	۰
آبادی دشتی اسماعیل خانی	۱۹	۱۵۵	۱۹	۱۵۵	۰	۰
آبادی سه کنار	۲	W	۲	W	۰	۰
آبادی مکابری	۶۶	۲۹۸۲	۶۶	۲۹۸۲	۰	۰
بخش ارم	**۱۴۲۶**	**۸۹۹۹**	**۱۳۵۵**	**۸۵۸۸**	**۱۳۳**	**۴۱۱**
شهر تنگ ارم	**۲۷۰**	**۲۷۶۱**	**۲۷۰**	**۲۷۵۶**	**۱**	**W**
دهستان ارم	**۵۲۵**	**۱۹۳۷**	**۴۷۰**	**۱۷۱۲**	**۹۷**	**۲۲۵**
آبادی آب گرمو	۲	W	۲	W	۰	۰
آبادی آب مارو	۵	۴۳	۵	۴۳	۰	۰
آبادی انارستان	۵	۱۳	۱	W	۴	۹
آبادی باغ تاج	۲۱	۱۰۲	۱۷	۸۷	۵	۱۵
آبادی بزپر	۸۷	۳۸۴	۸۷	۳۸۴	۰	۰
آبادی بیدو	۱۸	۴۷	۷	۱۸	۱۲	۲۹
آبادی تلخ آب	۷۰	۲۱۰	۶۰	۱۷۳	۲۵	۳۷
آبادی تنگ درکش	۳۴	۲۰۰	۳۴	۲۰۰	۰	۰
آبادی تنگ سوک	۰	۰	۰	۰	۰	۰
آبادی تنگ فاریاب	۱۵	۳۸	۱۵	۳۸	۰	۰
آبادی جمغاری	۶۳	۱۶۲	۶۳	۱۵۸	۲	W
آبادی جمیله	۱۴	۲۴	۱۴	۲۴	۰	۰
آبادی چراب	۲	W	۲	W	۰	۰
آبادی حسین آباد پناهی /اخره /	۱۴	۷۷	۱۴	۶۶	۳	۱۱

آبادی خیرک	۱۳	۴۰	۱۳	۳۹	۱	W
آبادی رودفاریاب	۹۳	۳۶۵	۹۳	۳۳۱	۱۲	۳۴
آبادی سناوین سنا	۴۳	۱۰۸	۱۷	۴۵	۲۹	۶۳
آبادی شکرک	۸	۲۴	۸	۲۴	۰	۰
آبادی گشنی	۰	۰	۰	۰	۰	۰
آبادی لرده	۱۴	۶۸	۱۴	۴۵	۴	۲۳
آبادی ناخا	۵	۱۴	۵	۱۴	۰	۰
دهستان دهرود	**٦٣١**	**٤٣٠٠**	**٦١٥**	**٤١١٩**	**٣٥**	**١٨١**
آبادی آقا میراحمد	۲۱	۱۰۴	۲۱	۱۰۴	۰	۰
آبادی بنگ تر	۱۹	۳۸	۱۹	۳۸	۰	۰
آبادی بنگ خشک (سه تل)	۳	۸	۳	۸	۰	۰
آبادی پرگانک	۶۷	۳۷۴	۵۲	۲۸۱	۱۹	۹۳
آبادی چاوک	۷۱	۶۵۰	۷۰	۶۱۸	۶	۳۲
آبادی چایَ	۱	W	۱	W	۰	۰
آبادی دهرود سفلی	۱۶۷	۹۶۴	۱۶۷	۹۶۴	۱	W
آبادی دهرود علیا	۸۶	۱۰۸۰	۸۶	۱۰۳۴	۷	۴۶
آبادی رونی	۹۴	۲۸۱	۹۴	۲۸۱	۰	۰
آبادی ساختمان جهانگیر	۸	۱۳۴	۸	۱۳۴	۰	۰
آبادی ساختمان طاهر	۰	۰	۰	۰	۰	۰
آبادی سوک	۸	۵۰	۸	۵۰	۰	۰
آبادی کفترو	۲۹	۱۲۹	۲۹	۱۲۵	۱	W
آبادی کم زرد	۱۳	۱۶۰	۱۳	۱۵۳	۱	W
آبادی مرده خیر	۳۳	۲۱۹	۳۳	۲۱۹	۰	۰
آبادی مزرعه آب شیرین	۱۱	۱۰۵	۱۱	۱۰۵	۰	۰
آبادی نصاد	۱	W	۱	W	۰	۰
بخش بوشکان	**٦٦٥**	**٥٢٨٦**	**٥٦٧**	**٣٧٣٦**	**٢٥٣**	**١٥٥٠**
شهر بوشکان	**١٢٨**	**١٦٥٤**	**١٢٨**	**١٢٧٩**	**٦٥**	**٣٧٥**
شهر کلمه	**٧٦**	**٣٢١**	**٧٥**	**٢٦٦**	**١٧**	**٥٥**
دهستان بوشکان	**٢١١**	**١٩٤٩**	**١٦٧**	**١١٩٧**	**١١١**	**٧٥٢**
آبادی احمدی	۱	W	۱	W	۱	W
آبادی امامزاده بده	۱۸	۲۴۳	۱۸	۲۰۹	۱۱	۳۴
آبادی ایلشهر	۲۷	۲۲۰	۲۵	۱۵۹	۱۷	۶۰
آبادی حاجی آباد	۹	۹۳	۸	۵۹	۶	۳۴
آبادی حسین آباد	۳۱	۲۹۳	۱۸	۱۵۲	۱۷	۱۴۱
آبادی شلدان	۳۰	۳۴۴	۲۸	۲۴۷	۱۷	۹۷
آبادی منصور آباد	۷	۵۴	۷	۴۴	۳	۱۰
آبادی نورآباد- خون	۸۹	۶۶۸	۶۳	۳۱۸	۳۹	۳۵۰
دهستان پشتکوه	**٢٥٠**	**١٣٦٢**	**١٩٧**	**٩٩٣**	**٦٠**	**٣٦٩**
آبادی آبپای ارغوان	۷	۶۲	۷	۶۲	۰	۰
آبادی بیشه نر	۰	۰	۰	۰	۰	۰
آبادی پل اشکن	۰	۰	۰	۰	۰	۰
آبادی تنگ رود	۰	۰	۰	۰	۰	۰

آبادی تنگ زرد	۲۴	۷۵	۱۵	۳۵	۱۳	۴۱
آبادی درنگ	۳۵	۱۰۸	۱۸	۷۴	۱۹	۳۴
آبادی زیرمله	۰	۰	۰	۰	۰	۰
آبادی سرمله	۱۵	۱۰۳	۱۵	۱۰۳	۰	۰
آبادی شاه پسرمرد	۰	۰	۰	۰	۰	۰
آبادی شاهی جانی	۱۸	۷۴	۱۸	۷۴	۰	۰
آبادی طلحه	۷۴	۴۹۳	۵۵	۳۰۹	۱۹	۱۸۴
آبادی غنچه بگی	۴	۳۱	۴	۳۱	۰	۰
آبادی فاریاب	۷۳	۴۱۸	۶۵	۳۰۷	۹	۱۱۱
آبادی کله گرگی	۰	۰	۰	۰	۰	۰
آبادی کمرزرد	۰	۰	۰	۰	۰	۰
آبادی هفت مله	۰	۰	۰	۰	۰	۰
بخش سعدآباد	**۵۶۹**	**۴۷۱۷**	**۵۳۳**	**۴۵۳۲**	**۴۹**	**۱۸۶**
شهر سعد آباد	**۱۷**	**۱۶۰**	**۱۴**	**۱۴۳**	**۳**	**۱۸**
شهر وحدتیه	**۸۷**	**۷۲۱**	**۸۷**	**۶۹۹**	**۲**	**W**
دهستان زیرراه	**۲۴۰**	**۱۲۳۴**	**۲۰۷**	**۱۰۸۸**	**۴۴**	**۱۴۶**
آبادی اسلام آباد	۱	W	۱	W	۰	۰
آبادی آل یوسفی سفلی	۰	۰	۰	۰	۰	۰
آبادی آل یوسفی علیا	۱	W	۱	W	۰	۰
آبادی برمک	۰	۰	۰	۰	۰	۰
آبادی بشیر آباد	۳	۱۷	۳	۱۵	۱	W
آبادی بنه فارسی	۶	۱۹	۶	۱۹	۰	۰
آبادی تل سرکوه	۳	۳۰	۳	۱۶	۲	W
آبادی تل قاتل	۰	۰	۰	۰	۰	۰
آبادی جتوط	۶۲	۱۸۵	۵۶	۱۵۴	۱۰	۳۲
آبادی درودگاه	۶۱	۲۱۸	۴۶	۱۷۲	۱۸	۴۶
آبادی زیرراه	۲	W	۲	W	۰	۰
آبادی سربست	۱۷	۷۹	۱۴	۶۷	۴	۱۲
آبادی سرکوردان	۰	۰	۰	۰	۰	۰
آبادی نظر آقا	۸۳	۶۵۱	۷۴	۶۱۱	۹	۴۰
آبادی هلپه ای	۱	W	۱	W	۰	۰
دهستان وحدتیه	**۲۲۵**	**۲۶۰۲**	**۲۲۵**	**۲۶۰۲**	**۰**	**۰**
آبادی ایستگاه بره برداری نرگسی	۰	۰	۰	۰	۰	۰
آبادی برنگ بزرگ	۰	۰	۰	۰	۰	۰
آبادی برنگ کوچک	۰	۰	۰	۰	۰	۰
آبادی بنه فرامرز	۴	۲۴	۴	۲۴	۰	۰
آبادی بی من	۰	۰	۰	۰	۰	۰
آبادی جره سفلی	۲۶	۲۹۶	۲۶	۲۹۶	۰	۰
آبادی جره علیا	۱۴	۱۷۷	۱۴	۱۷۷	۰	۰
آبادی جره میان	۴۷	۴۷۹	۴۷	۴۷۹	۰	۰
آبادی چاه نفت نرگسی	۲	W	۲	W	۰	۰
آبادی چوگرگ	۲	W	۲	W	۰	۰

آبادی دره چاه	۰	۰	۰	۰	۰	۰
آبادی سبا/ڈکان سرخ /	۳۰	۳۹۰	۳۰	۳۹۰	۰	۰
آبادی سده	۰	۰	۰	۰	۰	۰
آبادی سرقنات	۵	۱۰	۵	۱۰	۰	۰
آبادی سیاه منصورسفلی	۱۰	۹۶	۱۰	۹۶	۰	۰
آبادی سیاه منصورعلیا	۱۰	۱۸۲	۱۰	۱۸۲	۰	۰
آبادی شاه قاسم	۰	۰	۰	۰	۰	۰
آبادی شول	۷۱	۵۸۲	۷۱	۵۸۲	۰	۰
آبادی گلی ماردون	۳	۲۶۱	۳	۲۶۱	۰	۰
آبادی ماردون	۱	W	۱	W	۰	۰
آبادی مجتمع دامپروری وکشاورزی	۰	۰	۰	۰	۰	۰
بخش شبانکاره	**۱۶۸۶**	**۲۱۷۹۵**	**۱۶۸۵**	**۲۱۶۷۲**	**۲۳**	**۱۲۳**
شهر شبانکاره	**۳۱۳**	**۲۷۲۸**	**۳۱۳**	**۲۶۱۷**	**۲۰**	**۱۱۲**
دهستان شبانکاره	**۱۳۷۴**	**۱۹۰۶۷**	**۱۳۷۳**	**۱۹۰۵۵**	**۳**	**۱۱**
آبادی بنه حاج غلام	۷	۵۲	۷	۵۲	۰	۰
آبادی بنه حاج نعمت	۴	۱۲	۴	۱۲	۰	۰
آبادی بنه رضا	۹	۱۸۶	۹	۱۸۶	۰	۰
آبادی بنه عباس	۴۲	۱۰۵۶	۴۲	۱۰۵۶	۰	۰
آبادی بنه محمد	۷	۵۵	۷	۵۵	۰	۰
آبادی بنه محمد علی	۱	W	۱	W	۰	۰
آبادی بنه محمدوخانعلی	۱۱	۴۵	۱۱	۴۵	۰	۰
آبادی بهر	۱۷	۲۱۳	۱۷	۲۱۳	۰	۰
آبادی بویری	۱۱۷	۷۵۲	۱۱۷	۷۵۲	۰	۰
آبادی پلنگی	۶۰	۳۲۷	۶۰	۳۲۷	۰	۰
آبادی چاه دول	۵۹	۶۰۷	۵۹	۶۰۷	۰	۰
آبادی چاه زنگی	۱	W	۱	W	۰	۰
آبادی چهل زرعی عجم	۵۰	۷۶۶	۵۰	۷۶۶	۰	۰
آبادی چهل زرعی عرب	۲۳	۵۲۰	۲۳	۵۲۰	۰	۰
آبادی خلیفه ای	۱۱۵	۳۱۵۲	۱۱۵	۳۱۵۲	۰	۰
آبادی خیار زار	۳۷	۳۷۱	۳۷	۳۷۱	۰	۰
آبادی دهداران سفلی	۱۱۸	۱۳۳۱	۱۱۸	۱۳۳۱	۰	۰
آبادی دهداران علیا	۴۶	۵۵۲	۴۶	۵۵۲	۰	۰
آبادی ذکریایی	۴۶	۴۵۹	۴۶	۴۵۹	۰	۰
آبادی سر دشتک	۲۰	۱۶۰	۲۰	۱۶۰	۰	۰
آبادی سر رود	۱۸	۸۶۰	۱۸	۸۶۰	۰	۰
آبادی سراج آباد/سرخره /	۴۸	۴۹۱	۴۸	۴۹۱	۰	۰
آبادی سمیعی	۴۲	۶۳۲	۴۲	۶۳۲	۰	۰
آبادی شاه فیروز	۴۷	۸۳۰	۴۷	۸۳۰	۰	۰
آبادی شلدان وباغی	۲۳	۷۱۳	۲۳	۷۱۳	۰	۰
آبادی طاوه سیاه	۱	W	۱	W	۰	۰
آبادی عطیبه	۸۳	۱۰۲۱	۸۲	۱۰۱۸	۲	W
آبادی گلدشت	۱۱۵	۲۲۶۵	۱۱۵	۲۲۵۷	۱	W

آبادی لایپه	۹۳	۷۰۳	۹۳	۷۰۳	۰	۰
آبادی محمد جمالی	۶۶	۴۰۲	۶۶	۴۰۲	۰	۰
آبادی میلک	۴۹	۴۴۰	۴۹	۴۴۰	۰	۰
بخش غیرساکن	۰	۰	۰	۰	۰	۰
غیرساکن	۰	۰	۰	۰	۰	۰
بخش مرکزئ	**۱۳۳۵**	**۱۹۱۰۶**	**۱۳۱۳**	**۱۸۲۷۹**	**۸۵**	**۸۲۷**
شهر برازجان	**۸۶**	**۷۴۴**	**۸۶**	**۷۴۴**	**۰**	**۰**
شهر دالکی	**۳**	**۲۷**	**۳**	**۲۷**	**۰**	**۰**
دهستان حومه	**۵۷۹**	**۷۳۱۰**	**۵۷۳**	**۶۵۳۴**	**۶۸**	**۷۷۶**
آبادی ابوالفیروز	۵۰	۶۰۳	۵۰	۵۲۰	۹	۸۳
آبادی باغ حصار	۱۳	۲۵۸	۱۳	۲۵۸	۰	۰
آبادی بنداروز	۱۲۶	۱۶۶۳	۱۲۵	۱۴۵۸	۶	۲۰۵
آبادی جنوبگاز	۰	۰	۰	۰	۰	۰
آبادی حسن آباد	۱۴	۲۸۵	۱۴	۲۱۰	۲	W
آبادی خوش مکان	۳۳	۵۷۶	۲۹	۴۷۷	۱۲	۹۹
آبادی خوشاب	۳۱	۴۵۹	۳۱	۴۲۶	۵	۳۳
آبادی دره چیتو	۳۹	۷۵۵	۳۹	۶۸۵	۱۰	۷۰
آبادی رجب آباد /رجو آباد/	۲	W	۲	W	۱	W
آبادی سرکره	۱۸۲	۸۵۸	۱۸۲	۷۶۶	۱۹	۹۲
آبادی گزبلند	۲۶	۲۵۱	۲۶	۲۲۵	۳	۲۶
آبادی گندم ریز	۳۳	۹۳۱	۳۳	۹۳۱	۰	۰
آبادی مرغداری دشتستان	۰	۰	۰	۰	۰	۰
آبادی نی نیزک	۳۱	۳۳۴	۳۰	۳۱۱	۲	W
دهستان دالکی	**۱۷۸**	**۴۴۷۵**	**۱۶۲**	**۴۴۲۳**	**۱۸**	**۵۲**
آبادی آب میخک	۰	۰	۰	۰	۰	۰
آبادی ایستگاه شهید صلاحی	۰	۰	۰	۰	۰	۰
آبادی بارگاهی	۲۵	۳۰۸	۲۵	۳۰۶	۱	W
آبادی بنه جابری	۱۱	۱۰۰	۱۱	۱۰۰	۰	۰
آبادی خیرآباد	۷	۳۸	۷	۳۸	۰	۰
آبادی دهقاید	۱۱۷	۳۹۶۸	۱۱۶	۳۹۴۸	۲	W
آبادی راهدار	۲	W	۲	W	۰	۰
آبادی قراول خانه	۱۴	۲۹	۱	W	۱۳	۲۲
آبادی قلعه سفید	۳	۹	۱	W	۲	W
آبادی کارخانه تیرسیمانی /شرکت تیرسازان /	۰	۰	۰	۰	۰	۰
آبادی گچ پزی شاه حسینی	۰	۰	۰	۰	۰	۰
آبادی مجتمع صنایع غذایی دبش	۰	۰	۰	۰	۰	۰
آبادی معدن سنگ گچو	۰	۰	۰	۰	۰	۰
آبادی معدن گچ تنگ توسه /معدن سنگ شوسه /	۰	۰	۰	۰	۰	۰
آبادی معدن مورگ چر	۰	۰	۰	۰	۰	۰
دهستان زیارت	**۴۸۹**	**۶۵۵۱**	**۴۸۹**	**۶۵۵۱**	**۰**	**۰**

آبادی بناراب شیرین	۲۷	۳۱۲	۲۷	۳۱۲	۰	۰
آبادی جرافی	۲۸	۴۴۵	۲۸	۴۴۵	۰	۰
آبادی جیمه	۵۳	۸۶۹	۵۳	۸۶۹	۰	۰
آبادی چاه خانی	۷۷	۱۰۹۳	۷۷	۱۰۹۳	۰	۰
آبادی چاه عربی	۱۴	۴۵۲	۱۴	۴۵۲	۰	۰
آبادی ده نو	۱۹	۲۰۸	۱۹	۲۰۸	۰	۰
آبادی زیارت	۱۳۰	۱۸۴۶	۱۳۰	۱۸۴۶	۰	۰
آبادی صفی آباد	۴۰	۳۸۱	۴۰	۳۸۱	۰	۰
آبادی عیسوند	۷۸	۷۳۱	۷۸	۷۳۱	۰	۰
آبادی کلل	۲۲	۱۷۸	۲۲	۱۷۸	۰	۰
آبادی مزرعه علی پیشاهنگ	۱	W	۱	W	۰	۰

۱۷- تعداد و مساحت بهره‌برداری‌های دارای اراضی زراعی آبی بر حسب شهرستان

شهرستان	کل		زیر کشت		آیش	
	تعداد	مساحت	تعداد	مساحت	تعداد	مساحت
بوشهر	***٦٥٧٩***	***٥٤٦٢٨***	***٦٤٧٥***	***٥٠٨٠٠***	***٦٣٢***	***٣٨٢٧***
بوشهر	۲۳۴	۴۰۸۸	۲۳۴	۴۰۶۸	۵	۲۰
تنگستان	۱۰۹۶	۳۲۸۹	۱۰۸۸	۲۹۰۵	۱۵۲	۳۸۴
جم	۳۵۲	۱۰۲۶	۳۵۲	۱۰۲۶	۰	۰
دشتستان	۱۸۵۸	۱۷۵۳۹	۱۷۹۳	۱۶۱۶۱	۲۳۸	۱۳۷۹
دشتی	۱۲۸۷	۱۱۴۱۸	۱۲۵۶	۹۳۹۰	۲۳۴	۲۰۲۸
دیر	۱۳۶۲	۱۳۷۹۶	۱۳۶۲	۱۳۷۹۶	۰	۰
دیلم	۱	W	۱	W	۰	۰
عسلویه	۸۶	۳۳۲	۸۶	۳۳۲	۰	۰
کنگان	۲۲۲	۱۰۸۰	۲۲۱	۱۰۶۴	۴	۱۷
گناوه	۸۲	۲۰۵۹	۸۲	۲۰۵۹	۰	۰

۱۷ - تعداد و مساحت بهره‌برداری‌های دارای اراضی زراعی آبی (شهرستان دشتستان) (بهره‌برداری- هکتار)

سطح جغرافیایی	کل		زیر کشت		آیش	
	تعداد	مساحت	تعداد	مساحت	تعداد	مساحت
شهرستان دشتستان	**۱۸۵۸**	**۱۷۵۳۹**	**۱۷۹۳**	**۱۶۱۶۱**	**۲۳۸**	**۱۳۷۹**
بخش آب پخش	**۱۳٤**	**۷٤۸**	**۱۲٦**	**۷۱۱**	**۹**	**۳۷**
شهر آب پخش	**۳۳**	**۱۸۲**	**۳۳**	**۱۸۲**	**۰**	**۰**
دهستان درواهی	**۹۲**	**٤۷۹**	**۸۳**	**٤٤۲**	**۹**	**۳۷**
آبادی بنار آزادگان	۱۸	۱۹۳	۱۶	۱۸۵	۲	W
آبادی تل سبز	۰	۰	۰	۰	۰	۰
آبادی چم درواهی	۰	۰	۰	۰	۰	۰
آبادی چهار برج	۰	۰	۰	۰	۰	۰
آبادی گرو گزی	۰	۰	۰	۰	۰	۰
آبادی گناوه کان	۰	۰	۰	۰	۰	۰
آبادی میان دشت /چاه موشی /	۷۴	۲۸۶	۶۷	۲۵۷	۷	۲۹
دهستان دشتی اسماعیل خانی	**۹**	**۸۷**	**۹**	**۸۷**	**۰**	**۰**
آبادی بصری	۶	۵۱	۶	۵۱	۰	۰
آبادی بنارسلیمانی	۲	W	۲	W	۰	۰
آبادی بند محمد عبداله	۰	۰	۰	۰	۰	۰
آبادی چم تنگ	۰	۰	۰	۰	۰	۰
آبادی خمیسی	۰	۰	۰	۰	۰	۰
آبادی دره دون	۰	۰	۰	۰	۰	۰
آبادی دشتی اسماعیل خانی	۱	W	۱	W	۰	۰
آبادی سه کنار	۱	W	۱	W	۰	۰
آبادی مکابری	۰	۰	۰	۰	۰	۰
بخش ارم	**٤۱۰**	**۳٤۲۲**	**٤۰۷**	**۳۳۱۵**	**۱۷**	**۱۰٦**
شهر تنگ ارم	**٦۹**	**۹۳۰**	**٦۹**	**۹۲۵**	**۱**	**W**
دهستان ارم	**۱۳۸**	**٤۹٦**	**۱۳٦**	**٤۷۱**	**۵**	**۲۵**
آبادی آب گرمو	۱	W	۱	W	۰	۰
آبادی آب مارو	۴	۳۸	۴	۳۸	۰	۰
آبادی انارستان	۰	۰	۰	۰	۰	۰
آبادی باغ تاج	۵	۵۸	۵	۴۸	۱	W
آبادی بزپر	۵۲	۱۳۵	۵۲	۱۳۵	۰	۰
آبادی بیدو	۰	۰	۰	۰	۰	۰
آبادی تلخ آب	۸	۲۵	۸	۲۵	۰	۰
آبادی تنگ درکش	۱۱	۵۰	۱۱	۵۰	۰	۰
آبادی تنگ سوک	۰	۰	۰	۰	۰	۰
آبادی تنگ فاریاب	۴	۵	۴	۵	۰	۰
آبادی جمغاری	۰	۰	۰	۰	۰	۰
آبادی جمیله	۱	W	۱	W	۰	۰
آبادی چراب	۱	W	۱	W	۰	۰

آبادی حسین آباد پناهی /اخره /	۳	۱۸	۳	۱۸	۰	۰
آبادی خیرک	۷	۱۴	۷	۱۴	۰	۰
آبادی رودفاریاب	۳۱	۱۰۴	۳۱	۱۰۰	۱	W
آبادی سناوین سنا	۶	۲۷	۴	۱۶	۳	۱۱
آبادی شکرک	۴	۱۳	۴	۱۳	۰	۰
آبادی گشنی	۰	۰	۰	۰	۰	۰
آبادی لرده	۰	۰	۰	۰	۰	۰
آبادی ناخا	۰	۰	۰	۰	۰	۰
دهستان دهرود	**۲۰۳**	**۱۹۹۶**	**۲۰۲**	**۱۹۲۰**	**۱۱**	**۷۶**
آبادی آقا میراحمد	۲	W	۲	W	۰	۰
آبادی بنگ تر	۱	W	۱	W	۰	۰
آبادی بنگ خشک (سه تل)	۰	۰	۰	۰	۰	۰
آبادی پرگانک	۹	۷۷	۹	۷۲	۱	W
آبادی چاوک	۶۴	۵۵۶	۶۳	۵۳۵	۴	۲۱
آبادی چایٔ	۰	۰	۰	۰	۰	۰
آبادی دهرود سفلی	۳۴	۳۰۰	۳۴	۳۰۰	۰	۰
آبادی دهرود علیا	۵۷	۶۷۶	۵۷	۶۳۲	۶	۴۴
آبادی رونی	۰	۰	۰	۰	۰	۰
آبادی ساختمان جهانگیر	۷	۱۲۷	۷	۱۲۷	۰	۰
آبادی ساختمان طاهر	۰	۰	۰	۰	۰	۰
آبادی سوک	۱	W	۱	W	۰	۰
آبادی کفترو	۶	۱۱	۶	۱۱	۰	۰
آبادی کم زرد	۸	۸۷	۸	۸۱	۱	W
آبادی مرده خیر	۱۴	۱۱۱	۱۴	۱۱۱	۰	۰
آبادی مزرعه آب شیرین	۰	۰	۰	۰	۰	۰
آبادی نصاد	۱	W	۱	W	۰	۰
بخش بوشکان	۳۹۵	۳۴۱۸	۳۷۱	۲۶۳۶	۱۵۰	۷۸۲
شهر بوشکان	۱۰۱	۱۴۳۹	۱۰۱	۱۱۳۸	۵۰	۳۰۱
شهر کلمه	۶۳	۲۶۳	۶۲	۲۱۸	۱۵	۴۵
دهستان بوشکان	**۱۲۵**	**۱۳۲۵**	**۱۱۲**	**۹۲۱**	**۷۲**	**٤٠٤**
آبادی احمدی	۱	W	۱	W	۱	W
آبادی امامزاده بده	۱۶	۲۲۱	۱۶	۱۹۸	۹	۲۳
آبادی ایلشهر	۲۷	۲۲۰	۲۵	۱۵۹	۱۷	۶۰
آبادی حاجی آباد	۸	۸۵	۷	۵۱	۶	۳۴
آبادی حسین آباد	۱۴	۱۰۵	۱۳	۸۲	۵	۲۳
آبادی شلدان	۲۷	۳۳۱	۲۵	۲۳۴	۱۷	۹۷
آبادی منصور آباد	۷	۵۴	۷	۴۴	۳	۱۰
آبادی نورآباد- خون	۲۶	۲۷۵	۱۹	۱۴۴	۱۴	۱۳۱
دهستان پشتکوه	**۱۰۵**	**۳۹۱**	**۹۵**	**۳۵۸**	**۱۳**	**۳۳**

آبادی آبپای ارغوان	۰	۰	۰	۰	۰	۰
آبادی بیشه نر	۰	۰	۰	۰	۰	۰
آبادی پل اشکن	۰	۰	۰	۰	۰	۰
آبادی تنگ رود	۰	۰	۰	۰	۰	۰
آبادی تنگ زرد	۱۶	۴۹	۱۳	۲۸	۶	۲۲
آبادی درنگ	۲۲	۷۷	۱۵	۶۶	۷	۱۱
آبادی زیرمله	۰	۰	۰	۰	۰	۰
آبادی سرمله	۷	۲۹	۷	۲۹	۰	۰
آبادی شاه پسرمرد	۰	۰	۰	۰	۰	۰
آبادی شاهی جانی	۹	۴۱	۹	۴۱	۰	۰
آبادی طلحه	۳۷	۱۵۸	۳۷	۱۵۸	۰	۰
آبادی غنچه بگی	۰	۰	۰	۰	۰	۰
آبادی فاریاب	۱۴	۳۷	۱۴	۳۷	۰	۰
آبادی کله گرگی	۰	۰	۰	۰	۰	۰
آبادی کمرزرد	۰	۰	۰	۰	۰	۰
آبادی هفت مله	۰	۰	۰	۰	۰	۰
بخش سعدآباد	**۱۱۰**	**۹۵۰**	**۹۶**	**۹۱۵**	**۱۶**	**۳۵**
شهر سعد آباد	**۶**	**۳۵**	**۵**	**۲۸**	**۱**	**W**
شهر وحدتیه	**۴**	**۱۳**	**۴**	**۱۳**	**۰**	**۰**
دهستان زیرراه	**۶۲**	**۲۳۹**	**۴۹**	**۲۱۰**	**۱۵**	**۲۸**
آبادی اسلام آباد	۰	۰	۰	۰	۰	۰
آبادی آل یوسفی سفلی	۰	۰	۰	۰	۰	۰
آبادی آل یوسفی علیا	۱	W	۱	W	۰	۰
آبادی برمک	۰	۰	۰	۰	۰	۰
آبادی بشیر آباد	۰	۰	۰	۰	۰	۰
آبادی بنه فارسی	۰	۰	۰	۰	۰	۰
آبادی تل سرکوه	۱	W	۱	W	۰	۰
آبادی تل قاتل	۰	۰	۰	۰	۰	۰
آبادی جتوط	۱۱	۲۲	۱۰	۲۰	۱	W
آبادی درودگاه	۲۱	۵۸	۱۲	۳۷	۱۱	۲۱
آبادی زیرراه	۰	۰	۰	۰	۰	۰
آبادی سربست	۱	W	۱	W	۰	۰
آبادی سرکوردان	۰	۰	۰	۰	۰	۰
آبادی نظر آقا	۲۶	۱۲۸	۲۳	۱۲۲	۳	۶
آبادی هلپه ای	۱	W	۱	W	۰	۰
دهستان وحدتیه	**۳۹**	**۶۶۴**	**۳۹**	**۶۶۴**	**۰**	**۰**
آبادی ایستگاه بره برداری نرگسی	۰	۰	۰	۰	۰	۰
آبادی برنگ بزرگ	۰	۰	۰	۰	۰	۰
آبادی برنگ کوچک	۰	۰	۰	۰	۰	۰
آبادی بنه فرامرز	۳	۱۲	۳	۱۲	۰	۰
آبادی بی من	۰	۰	۰	۰	۰	۰

آبادی جره سفلی	۳	۵۵	۳	۵۵	۰	۰
آبادی جره علیا	۱	W	۱	W	۰	۰
آبادی جره میان	۹	۸۲	۹	۸۲	۰	۰
آبادی چاه نفت نرگسی	۰	۰	۰	۰	۰	۰
آبادی چوگرگ	۱	W	۱	W	۰	۰
آبادی دره چاه	۰	۰	۰	۰	۰	۰
آبادی سبا/ڈکان سرخ /	۳	۳۴	۳	۳۴	۰	۰
آبادی سده	۰	۰	۰	۰	۰	۰
آبادی سرقنات	۲	W	۲	W	۰	۰
آبادی سیاه منصورسفلی	۰	۰	۰	۰	۰	۰
آبادی سیاه منصورعلیا	۸	۱۳۹	۸	۱۳۹	۰	۰
آبادی شاه قاسم	۰	۰	۰	۰	۰	۰
آبادی شول	۶	۳۲	۶	۳۲	۰	۰
آبادی گلی ماردون	۳	۲۶۱	۳	۲۶۱	۰	۰
آبادی ماردون	۱	W	۱	W	۰	۰
آبادی مجتمع دامپروری وکشاورزی	۰	۰	۰	۰	۰	۰
بخش شبانکاره	**۳۱۸**	**۲۳۷۰**	**۳۱۸**	**۲۳۵۷**	**۳**	**۱۳**
شهر شبانکاره	**۹۲**	**۷۱۵**	**۹۲**	**۷۰۲**	**۳**	**۱۳**
دهستان شبانکاره	**۲۲۷**	**۱۶۵۵**	**۲۲۷**	**۱۶۵۵**	**۰**	**۰**
آبادی بنه حاج غلام	۷	۵۲	۷	۵۲	۰	۰
آبادی بنه حاج نعمت	۴	۱۲	۴	۱۲	۰	۰
آبادی بنه رضا	۱	W	۱	W	۰	۰
آبادی بنه عباس	۱	W	۱	W	۰	۰
آبادی بنه محمد	۵	۲۸	۵	۲۸	۰	۰
آبادی بنه محمد علی	۰	۰	۰	۰	۰	۰
آبادی بنه محمدوخانعلی	۰	۰	۰	۰	۰	۰
آبادی بهر	۰	۰	۰	۰	۰	۰
آبادی بویری	۷۷	۲۶۶	۷۷	۲۶۶	۰	۰
آبادی پلنگی	۸	۵۲	۸	۵۲	۰	۰
آبادی چاه دول	۲	W	۲	W	۰	۰
آبادی چاه زنگی	۰	۰	۰	۰	۰	۰
آبادی چهل زرعی عجم	۰	۰	۰	۰	۰	۰
آبادی چهل زرعی عرب	۰	۰	۰	۰	۰	۰
آبادی خلیفه ای	۰	۰	۰	۰	۰	۰
آبادی خیار زار	۶	۱۳۰	۶	۱۳۰	۰	۰
آبادی دهداران سفلی	۰	۰	۰	۰	۰	۰
آبادی دهداران علیا	۱	W	۱	W	۰	۰
آبادی ذکریایی	۹	۴۱	۹	۴۱	۰	۰
آبادی سر دشتک	۰	۰	۰	۰	۰	۰

آبادی سر رود	۰	۰	۰	۰	۰	۰
آبادی سراج آباد/سرخره /	۱۰	۵۴	۱۰	۵۴	۰	۰
آبادی سمیعی	۰	۰	۰	۰	۰	۰
آبادی شاه فیروز	۰	۰	۰	۰	۰	۰
آبادی شلدان وباغی	۰	۰	۰	۰	۰	۰
آبادی طاوه سیاه	۰	۰	۰	۰	۰	۰
آبادی عطیبه	۰	۰	۰	۰	۰	۰
آبادی گلدشت	۵۷	۶۹۰	۵۷	۶۹۰	۰	۰
آبادی لاپیه	۵	۶۹	۵	۶۹	۰	۰
آبادی محمد جمالی	۶	۳۰	۶	۳۰	۰	۰
آبادی میلک	۲۹	۱۸۵	۲۹	۱۸۵	۰	۰
بخش غیرساکن	۰	۰	۰	۰	۰	۰
غیرساکن	۰	۰	۰	۰	۰	۰
بخش مرکزئ	**٤٩٢**	**٦٦٣٢**	**٤٧٦**	**٦٢٢٧**	**٤٣**	**٤٠٥**
شهر برازجان	**۵۸**	**۳۰۷**	**۵۸**	**۳۰۷**	**۰**	**۰**
شهر دالکی	**۳**	**۲۵**	**۳**	**۲۵**	**۰**	**۰**
دهستان حومه	**٣٦٦**	**٣٣٩٩**	**٣٦٤**	**٣٠١٩**	**٢٨**	**٣٨٠**
آبادی ابوالفیروز	۱۱	۹۳	۱۱	۷۸	۲	W
آبادی باغ حصار	۳	۳۵	۳	۳۵	۰	۰
آبادی بنداروز	۱۲۶	۱۶۰۵	۱۲۵	۱۴۰۰	۶	۲۰۵
آبادی جنوبگاز	۰	۰	۰	۰	۰	۰
آبادی حسن آباد	۱۴	۲۱۰	۱۴	۱۸۵	۱	W
آبادی خوش مکان	۰	۰	۰	۰	۰	۰
آبادی خوشاب	۰	۰	۰	۰	۰	۰
آبادی دره چیتو	۰	۰	۰	۰	۰	۰
آبادی رجب آباد /رجو آباد/	۲	W	۲	W	۱	W
آبادی سرکره	۱۷۷	۷۹۶	۱۷۷	۷۳۵	۱۷	۶۲
آبادی گزبلند	۰	۰	۰	۰	۰	۰
آبادی گندم ریز	۵	۲۸	۵	۲۸	۰	۰
آبادی مرغداری دشتستان	۰	۰	۰	۰	۰	۰
آبادی نی نیزک	۲۸	۲۹۳	۲۷	۲۹۰	۱	W
دهستان دالکی	۵۶	۲۷۸۲	۴۲	۲۷۵۷	۱۵	۲۶
آبادی آب میخک	۰	۰	۰	۰	۰	۰
آبادی ایستگاه شهید صلاحی	۰	۰	۰	۰	۰	۰
آبادی بارگاهی	۱۲	۵۹	۱۲	۵۷	۱	W
آبادی بنه جابری	۰	۰	۰	۰	۰	۰
آبادی خیرآباد	۲	W	۲	W	۰	۰
آبادی دهقاید	۲۹	۲۶۹۵	۲۹	۲۶۹۵	۰	۰
آبادی راهدار	۰	۰	۰	۰	۰	۰

آبادی قراول خانه	۱۳	۲۲	۰	۰	۱۳	۲۲
آبادی قلعه سفید	۱	W	۰	۰	۱	W
آبادی کارخانه تیرسیمانی /شرکت تیرسازان /	۰	۰	۰	۰	۰	۰
آبادی گچ پزی شاه حسینی	۰	۰	۰	۰	۰	۰
آبادی مجتمع صنایع غذایی دبش	۰	۰	۰	۰	۰	۰
آبادی معدن سنگ گچو	۰	۰	۰	۰	۰	۰
آبادی معدن گچ تنگ توسه /معدن سنگ شوسه /	۰	۰	۰	۰	۰	۰
آبادی معدن مورگ چر	۰	۰	۰	۰	۰	۰
دهستان زیارت	**۹**	**۱۲۰**	**۹**	**۱۲۰**	**۰**	**۰**
آبادی بناراب شیرین	۰	۰	۰	۰	۰	۰
آبادی جرافی	۰	۰	۰	۰	۰	۰
آبادی جیمه	۰	۰	۰	۰	۰	۰
آبادی چاه خانی	۲	W	۲	W	۰	۰
آبادی چاه عربی	۱	W	۱	W	۰	۰
آبادی ده نو	۰	۰	۰	۰	۰	۰
آبادی زیارت	۰	۰	۰	۰	۰	۰
آبادی صفی آباد	۰	۰	۰	۰	۰	۰
آبادی عیسوند	۵	۳۶	۵	۳۶	۰	۰
آبادی کلل	۰	۰	۰	۰	۰	۰
آبادی مزرعه علی پیشاهنگ	۱	W	۱	W	۰	۰

۱۸- تعداد و مساحت اراضی زراعی بهره‌برداری‌ها به‌تفکیک آبی و دیم بر حسب شهرستان

شهرستان	جمع		فقط آبی		فقط دیم		آبی و دیم توأم			
	تعداد	مساحت	تعداد	مساحت	تعداد	مساحت	تعداد	مساحت		
								جمع	آبی	دیم
بوشهر	***۱۹۷۹۱***	***۲۸۴۸۴۳***	***۵۴۱۲***	***۴۲۲۱۸***	***۱۳۲۱۲***	***۲۱۳۵۸۹***	***۱۱۶۷***	***۲۹۰۳۶***	***۱۲۴۱۰***	***۱۶۶۲۶***
بوشهر	۱۲۲۳	۲۳۲۳۵	۱۲۱	۲۵۰۶	۹۸۹	۱۶۴۶۶	۱۱۳	۴۲۶۳	۱۵۸۲	۲۶۸۰
تنگستان	۱۹۱۸	۱۰۲۴۶	۸۰۳	۲۱۲۸	۸۲۲	۵۰۷۳	۲۹۳	۳۰۴۵	۱۱۶۱	۱۸۸۴
جم	۴۹۱	۱۶۳۱	۳۳۶	۸۹۹	۱۳۹	۴۵۹	۱۶	۲۷۳	۱۲۷	۱۴۶
دشتستان	۶۲۳۳	۷۰۵۵۵	۱۵۱۲	۱۲۳۲۸	۴۳۷۵	۴۹۴۵۳	۳۴۶	۸۷۷۴	۵۲۱۲	۳۵۶۲
دشتی	۳۶۱۵	۶۳۰۹۱	۱۱۷۶	۱۰۱۶۴	۲۳۲۹	۴۹۴۱۱	۱۱۰	۳۵۱۶	۱۲۵۵	۲۲۶۱
دیر	۲۳۹۵	۴۶۶۲۰	۱۱۱۱	۱۰۹۴۵	۱۰۳۳	۲۷۱۷۳	۲۵۱	۸۵۰۲	۲۸۵۱	۵۶۵۱
دیلم	۸۴۳	۱۹۸۸۷	۰	۰	۸۴۲	۱۹۸۴۲	۱	W	W	W
عسلویه	۸۸	۳۳۵	۸۶	۳۳۲	۲	W	۰	۰	۰	۰
کنگان	۲۹۵	۱۸۸۷	۱۹۷	۹۰۷	۷۳	۵۷۵	۲۵	۴۰۵	۱۷۳	۲۳۲
گناوه	۲۶۹۰	۴۷۳۵۶	۷۱	۲۰۱۰	۲۶۰۸	۴۵۱۳۴	۱۱	۲۱۳	۴۹	۱۶۴

۱۸ - تعداد و مساحت اراضی زراعی بهره برداری ها به تفکیک آبی و دیم (شهرستان دشتستان) (بهره‌برداری- هکتار)

سطح جغرافیایی	جمع		فقط آبی		فقط دیم		آبی ودیم توام			
	تعداد	مساحت	تعداد	مساحت	تعداد	مساحت	تعداد	مساحت		
								جمع	آبی	دیم
شهرستان دشتستان	۶۲۳۳	۷۰۵۵۵	۱۵۱۲	۱۲۳۲۸	۴۳۷۵	۴۹۴۵۳	۳۴۶	۸۷۷۴	۵۲۱۲	۳۵۶۲
بخش آب پخش	۵۵۳	۱۰۶۵۲	۹۹	۴۸۸	۴۱۹	۹۵۴۹	۳۵	۶۱۵	۲۶۰	۳۵۵
شهر آب پخش	۵۱	۳۵۵	۳۰	۱۲۶	۱۸	۱۱۲	۳	۱۱۸	۵۶	۶۲
دهستان درواهي	۲۴۴	۲۴۵۸	۶۵	۳۱۲	۱۵۳	۱۷۲۲	۲۷	۴۲۴	۱۶۷	۲۵۷
آبادي بنار آزادگان	۲۸	۲۷۷	۱۴	۱۷۲	۱۰	۶۴	۴	۴۰	۲۱	۲۰
آبادي تل سبز	۰	۰	۰	۰	۰	۰	۰	۰	۰	۰
آبادي چم درواهي	۲	W	۰	۰	۲	W	۰	۰	۰	۰
آبادي چهار برج	۰	۰	۰	۰	۰	۰	۰	۰	۰	۰
آبادي گرو گزي	۰	۰	۰	۰	۰	۰	۰	۰	۰	۰
آبادي گناوه كان	۹۹	۱۲۹۷	۰	۰	۹۹	۱۲۹۷	۰	۰	۰	۰
آبادي ميان دشت /چاه موشي /	۱۱۵	۸۶۷	۵۱	۱۳۹	۴۲	۳۴۳	۲۳	۳۸۴	۱۴۷	۲۳۷
دهستان دشتي اسماعيل خاني	۲۵۸	۷۸۳۹	۴	۵۱	۲۴۹	۷۷۱۵	۵	۷۳	۳۶	۳۷
آبادي بصري	۳۰	۴۳۳	۱	W	۲۴	۳۴۶	۵	۷۲	۳۶	۳۶
آبادي بنارسليماني	۹	۴۸	۲	W	۷	۴۲	۰	۰	۰	۰
آبادي بند محمد عبداله	۵۴	۱۳۵۵	۰	۰	۵۴	۱۳۵۵	۰	۰	۰	۰
آبادي چم تنگ	۵۹	۱۳۶۲	۰	۰	۵۹	۱۳۶۲	۰	۰	۰	۰
آبادي خميسي	۱۰	۲۵۵	۰	۰	۱۰	۲۵۵	۰	۰	۰	۰
آبادي دره دون	۹	۱۲۰۰	۰	۰	۹	۱۲۰۰	۰	۰	۰	۰
آبادي دشتي اسماعيل خاني	۱۹	۱۵۵	۰	۰	۱۹	۱۵۴	۱	W	W	W
آبادي سه كنار	۲	W	۱	W	۱	W	۰	۰	۰	۰
آبادي مكابري	۶۶	۲۹۸۲	۰	۰	۶۶	۲۹۸۲	۰	۰	۰	۰
بخش ارم	۱۴۲۶	۸۹۹۹	۲۶۴	۲۵۶۷	۱۰۱۶	۴۷۸۱	۱۴۶	۱۶۵۱	۸۵۵	۷۹۶
شهر تنگ ارم	۲۷۰	۲۷۶۱	۵۳	۸۰۳	۲۰۱	۱۷۲۲	۱۶	۲۳۷	۱۲۷	۱۰۹
دهستان ارم	۵۲۵	۱۹۳۷	۶۷	۲۶۵	۳۸۷	۱۱۷۸	۷۱	۴۹۴	۲۳۱	۲۶۴
آبادي آب گرمو	۲	W	۱	W	۱	W	۰	۰	۰	۰
آبادي آب مارو	۵	۴۳	۴	۳۸	۱	W	۰	۰	۰	۰
آبادي انارستان	۵	۱۳	۰	۰	۵	۱۳	۰	۰	۰	۰
آبادي باغ تاج	۲۱	۱۰۲	۵	۵۸	۱۶	۴۵	۰	۰	۰	۰
آبادي بزپر	۸۷	۳۸۴	۲۴	۶۸	۳۵	۱۷۱	۲۸	۱۴۵	۶۷	۷۸
آبادي بيدو	۱۸	۴۷	۰	۰	۱۸	۴۷	۰	۰	۰	۰
آبادي تلخ آب	۷۰	۲۱۰	۸	۲۵	۶۲	۱۸۵	۰	۰	۰	۰
آبادي تنگ دركش	۳۴	۲۰۰	۴	۱۸	۲۳	۹۸	۷	۸۴	۳۲	۵۲
آبادي تنگ سوك	۰	۰	۰	۰	۰	۰	۰	۰	۰	۰
آبادي تنگ فاریاب	۱۵	۳۸	۰	۰	۱۱	۲۶	۴	۱۲	۵	۷
آبادي جمغاري	۶۳	۱۶۲	۰	۰	۶۳	۱۶۲	۰	۰	۰	۰

آبادي جميله	١٤	٢٤	١	W	١٣	٢١	٠	٠	٠	٠
آبادي چراب	٢	W	١	W	١	W	٠	٠	٠	٠
آبادي حسين آباد پناهي /اخره /	١٤	٧٧	١	W	١١	٤٢	٢	W	W	W
آبادي خيرك	١٣	٤٠	٣	٦	٦	١٢	٤	٢٢	٨	١٤
آبادي رودفارياب	٩٣	٣٦٥	٩	٢٠	٦٢	١٧٥	٢٢	١٦٩	٨٣	٨٦
آبادي سناوين سنا	٤٣	١٠٨	٣	١٣	٣٧	٧٣	٣	٢٢	١٤	٨
آبادي شكرك	٨	٢٤	٣	٩	٤	٩	١	W	W	W
آبادي گشني	٠	٠	٠	٠	٠	٠	٠	٠	٠	٠
آبادي لرده	١٤	٦٨	٠	٠	١٤	٦٨	٠	٠	٠	٠
آبادي ناخا	٥	١٤	٠	٠	٥	١٤	٠	٠	٠	٠
دهستان دهرود	**٦٣١**	**٤٣٠٠**	**١٤٤**	**١٤٩٩**	**٤٢٨**	**١٨٨١**	**٥٩**	**٩٢٠**	**٤٩٧**	**٤٢٣**
آبادي آقا ميراحمد	٢١	١٠٤	٢	W	١٩	٥٩	٠	٠	٠	٠
آبادي بنگ تر	١٩	٣٨	٠	٠	١٨	٣٥	١	W	W	W
آبادي بنگ خشك (سه تل)	٣	٨	٠	٠	٣	٨	٠	٠	٠	٠
آبادي پرگانك	٦٧	٣٧٤	٣	٢٧	٥٨	٢٥٨	٦	٨٩	٥٠	٣٩
آبادي چاوك	٧١	٦٥٠	٥٣	٤٧٧	٨	٥٥	١١	١١٩	٨٠	٣٩
آبادي چائ	١	W	٠	٠	١	W	٠	٠	٠	٠
آبادي دهرود سفلي	١٦٧	٩٦٤	٢٠	١٣١	١٣٣	٥١٧	١٣	٣١٧	١٧٠	١٤٨
آبادي دهرود عليا	٨٦	١٠٨٠	٤٤	٥٧٣	٣٠	٢٨٣	١٣	٢٢٥	١٠٤	١٢١
آبادي روني	٩٤	٢٨١	٠	٠	٩٤	٢٨١	٠	٠	٠	٠
آبادي ساختمان جهانگير	٨	١٣٤	٧	١٢٧	١	W	٠	٠	٠	٠
آبادي ساختمان طاهر	٠	٠	٠	٠	٠	٠	٠	٠	٠	٠
آبادي سوك	٨	٥٠	١	W	٧	٤٨	٠	٠	٠	٠
آبادي كفترو	٢٩	١٢٩	٠	٠	٢٢	١٠٥	٦	٢٤	١١	١٣
آبادي كم زرد	١٣	١٦٠	٤	٢٤	٥	٢٧	٤	١٠٩	٦٣	٤٥
آبادي مرده خير	٣٣	٢١٩	١٠	٩٤	١٩	٩٣	٤	٣١	١٧	١٤
آبادي مزرعه آب شيرين	١١	١٠٥	٠	٠	١١	١٠٥	٠	٠	٠	٠
آبادي نصاد	١	W	٠	٠	٠	٠	١	W	W	W
بخش بوشكان	**٦٦٥**	**٥٢٨٦**	**٣٧٢**	**٣٢٤٠**	**٢٧٠**	**١٦٩٤**	**٢٣**	**٣٥٢**	**١٧٨**	**١٧٤**
شهر بوشكان	**١٢٨**	**١٦٥٤**	**٩٥**	**١٣٥٦**	**٢٦**	**١٨٠**	**٦**	**١١٨**	**٨٣**	**٣٥**
شهر كلمه	**٧٦**	**٣٢١**	**٥٨**	**٢٣٢**	**١٣**	**٤٣**	**٥**	**٤٧**	**٣١**	**١٦**
دهستان بوشكان	**٢١١**	**١٩٤٩**	**١١٨**	**١٢٧٥**	**٨٦**	**٥١٨**	**٧**	**١٥٦**	**٥٠**	**١٠٦**
آبادي احمدي	١	W	١	W	٠	٠	٠	٠	٠	٠
آبادي امامزاده بده	١٨	٢٤٣	١٦	٢٢١	٢	W	٠	٠	٠	٠
آبادي ايلشهر	٢٧	٢٢٠	٢٧	٢٢٠	٠	٠	٠	٠	٠	٠
آبادي حاجي آباد	٩	٩٣	٨	٨٥	١	W	٠	٠	٠	٠
آبادي حسين آباد	٣١	٢٩٣	١٣	١٠١	١٧	١٦٣	١	W	W	W
آبادي شلدان	٣٠	٣٤٤	٢٧	٣٣١	٣	١٣	٠	٠	٠	٠
آبادي منصور آباد	٧	٥٤	٧	٥٤	٠	٠	٠	٠	٠	٠

آبادي نورآباد-خون	۸۹	٦٦٨	۲۰	۲۲۹	٦۳	۳۱۲	٦	۱۲۷	٤٦	۸۱
دهستان پشتکوه	**۲۵۰**	**۱۳٦۲**	**۱۰۰**	**۳۷۷**	**۱٤۵**	**۹۵٤**	**۵**	**۳۲**	**۱٤**	**۱۸**
آبادي آبپاي ارغوان	۷	٦۲	۰	۰	۷	٦۲	۰	۰	۰	۰
آبادي بيشه نر	۰	۰	۰	۰	۰	۰	۰	۰	۰	۰
آبادي پل اشكن	۰	۰	۰	۰	۰	۰	۰	۰	۰	۰
آبادي تنگ رود	۰	۰	۰	۰	۰	۰	۰	۰	۰	۰
آبادي تنگ زرد	۲٤	۷۵	۱۵	٤۸	۸	۲۳	۱	W	W	W
آبادي درنگ	۳۵	۱۰۸	۲۰	۷۱	۱۳	۲٤	۲	W	W	W
آبادي زيرمله	۰	۰	۰	۰	۰	۰	۰	۰	۰	۰
آبادي سرمله	۱۵	۱۰۳	۷	۲۹	۸	۷٤	۰	۰	۰	۰
آبادي شاه پسرمرد	۰	۰	۰	۰	۰	۰	۰	۰	۰	۰
آبادي شاهي جاني	۱۸	۷٤	۹	٤۱	۹	۳۳	۰	۰	۰	۰
آبادي طلحه	۷٤	٤۹۳	۳٦	۱۵۳	۳۷	۳۲۹	۱	W	W	W
آبادي غنچه بگي	٤	۳۱	۰	۰	٤	۳۱	۰	۰	۰	۰
آبادي فاریاب	۷۳	٤۱۸	۱۳	۳۵	۵۹	۳۷۹	۱	W	W	W
آبادي كله گرگي	۰	۰	۰	۰	۰	۰	۰	۰	۰	۰
آبادي كمرزرد	۰	۰	۰	۰	۰	۰	۰	۰	۰	۰
آبادي هفت مله	۰	۰	۰	۰	۰	۰	۰	۰	۰	۰
بخش سعدآباد	**۵٦۹**	**٤۷۱۷**	**۱۰۵**	**۸۵۸**	**٤۵۹**	**۳۷۳۳**	**۵**	**۱۲٦**	**۹۲**	**۳٤**
شهر سعد آباد	**۱۷**	**۱٦۰**	**٦**	**۳۵**	**۱۱**	**۱۲٦**	**۰**	**۰**	**۰**	**۰**
شهر وحدتيه	**۸۷**	**۷۲۱**	**٤**	**۱۳**	**۸۳**	**۷۰۸**	**۰**	**۰**	**۰**	**۰**
دهستان زيرراه	**۲٤۰**	**۱۲۳٤**	**۵۸**	**۱۵۸**	**۱۷۸**	**۹٦٦**	**٤**	**۱۱۱**	**۸۱**	**۳۰**
آبادي اسلام آباد	۱	W	۰	۰	۱	W	۰	۰	۰	۰
آبادي آل يوسفي سفلي	۰	۰	۰	۰	۰	۰	۰	۰	۰	۰
آبادي آل يوسفي عليا	۱	W	۱	W	۰	۰	۰	۰	۰	۰
آبادي برمك	۰	۰	۰	۰	۰	۰	۰	۰	۰	۰
آبادي بشير آباد	۳	۱۷	۰	۰	۳	۱۷	۰	۰	۰	۰
آبادي بنه فارسي	٦	۱۹	۰	۰	٦	۱۹	۰	۰	۰	۰
آبادي تل سركوه	۳	۳۰	۱	W	۲	W	۰	۰	۰	۰
آبادي تل قاتل	۰	۰	۰	۰	۰	۰	۰	۰	۰	۰
آبادي جتوط	٦۲	۱۸۵	۱۱	۲۲	۵۱	۱٦۳	۰	۰	۰	۰
آبادي درودگاه	٦۱	۲۱۸	۲۰	۵۱	٤۱	۱۵۵	۱	W	W	W
آبادي زيرراه	۲	W	۰	۰	۲	W	۰	۰	۰	۰
آبادي سربست	۱۷	۷۹	۱	W	۱٦	۷۷	۰	۰	۰	۰
آبادي سركوردان	۰	۰	۰	۰	۰	۰	۰	۰	۰	۰
آبادي نظر آقا	۸۳	٦۵۱	۲٤	۷٤	۵۷	۵۰۱	۲	W	W	W
آبادي هلپه اي	۱	W	۰	۰	۰	۰	۱	W	W	W
دهستان وحدتيه	**۲۲۵**	**۲٦۰۲**	**۳۸**	**٦۵۳**	**۱۸٦**	**۱۹۳٤**	**۱**	**W**	**W**	**W**
آبادي ايستگاه بره برداري نرگسي	۰	۰	۰	۰	۰	۰	۰	۰	۰	۰
آبادي برنگ بزرگ	۰	۰	۰	۰	۰	۰	۰	۰	۰	۰
آبادي برنگ كوچك	۰	۰	۰	۰	۰	۰	۰	۰	۰	۰

آبادي بنه فرامرز	٤	٢٤	٣	١٢	١	W	٠	٠	٠	٠
آبادي بي من	٠	٠	٠	٠	٠	٠	٠	٠	٠	٠
آبادي جره سفلي	٢٦	٢٩٦	٣	٥٥	٢٣	٢٤١	٠	٠	٠	٠
آبادي جره عليا	١٤	١٧٧	١	W	١٤	١٧٢	٠	٠	٠	٠
آبادي جره ميان	٤٧	٤٧٩	٨	٧١	٣٨	٣٩٣	١	W	W	W
آبادي چاه نفت نرگسي	٢	W	٠	٠	٢	W	٠	٠	٠	٠
آبادي چوگرگ	٢	W	١	W	١	W	٠	٠	٠	٠
آبادي دره چاه	٠	٠	٠	٠	٠	٠	٠	٠	٠	٠
آبادي سبا/ڈكان سرخ /	٣٠	٣٩٠	٣	٣٤	٢٧	٣٥٦	٠	٠	٠	٠
آبادي سده	٠	٠	٠	٠	٠	٠	٠	٠	٠	٠
آبادي سرقنات	٥	١٠	٢	W	٣	٦	٠	٠	٠	٠
آبادي سياه منصورسفلي	١٠	٩٦	٠	٠	١٠	٩٦	٠	٠	٠	٠
آبادي سياه منصورعليا	١٠	١٨٢	٨	١٣٩	٢	W	٠	٠	٠	٠
آبادي شاه قاسم	٠	٠	٠	٠	٠	٠	٠	٠	٠	٠
آبادي شول	٧١	٥٨٢	٦	٣٢	٦٥	٥٥٠	٠	٠	٠	٠
آبادي گلي ماردون	٣	٢٦١	٣	٢٦١	٠	٠	٠	٠	٠	٠
آبادي ماردون	١	W	١	W	٠	٠	٠	٠	٠	٠
آبادي مجتمع دامپروري وكشاورزي	٠	٠	٠	٠	٠	٠	٠	٠	٠	٠
بخش شبانكاره	١٦٨٦	٢١٧٩٥	٢٣٥	١٦٢٠	١٣٦٨	١٨١٥٢	٨٤	٢٠٢٣	٧٥٠	١٢٧٣
شهر شبانكاره	٣١٣	٢٧٢٨	٧٠	٥٠٥	٢٢١	١٧٢٢	٢٢	٥٠٢	٢١٠	٢٩٢
دهستان شبانكاره	١٣٧٤	١٩٠٦٧	١٦٥	١١١٥	١١٤٧	١٦٤٣١	٦٢	١٥٢١	٥٤٠	٩٨١
آبادي بنه حاج غلام	٧	٥٢	٧	٥٢	٠	٠	٠	٠	٠	٠
آبادي بنه حاج نعمت	٤	١٢	٤	١٢	٠	٠	٠	٠	٠	٠
آبادي بنه رضا	٩	١٨٦	٠	٠	٨	١٦٩	١	W	W	W
آبادي بنه عباس	٤٢	١٠٥٦	١	W	٤١	١٠٥٢	٠	٠	٠	٠
آبادي بنه محمد	٧	٥٥	٤	٢٢	٢	W	١	W	W	W
آبادي بنه محمد علي	١	W	٠	٠	١	W	٠	٠	٠	٠
آبادي بنه محمدوخانعلي	١١	٤٥	٠	٠	١١	٤٥	٠	٠	٠	٠
آبادي بهر	١٧	٢١٣	٠	٠	١٧	٢١٣	٠	٠	٠	٠
آبادي بويري	١١٧	٧٥٢	٦٠	١٦٨	٤٠	٢٩٩	١٧	٢٨٥	٩٨	١٨٧
آبادي پلنگي	٦٠	٣٢٧	٥	٣١	٥٣	٢٥٧	٣	٣٩	٢١	١٨
آبادي چاه دول	٥٩	٦٠٧	١	W	٥٧	٥٩٧	١	W	W	W
آبادي چاه زنگي	١	W	٠	٠	١	W	٠	٠	٠	٠
آبادي چهل زرعي عجم	٥٠	٧٦٦	٠	٠	٥٠	٧٦٦	٠	٠	٠	٠
آبادي چهل زرعي عرب	٢٣	٥٢٠	٠	٠	٢٣	٥٢٠	٠	٠	٠	٠
آبادي خليفه اي	١١٥	٣١٥٢	٠	٠	١١٥	٣١٥٢	٠	٠	٠	٠
آبادي خيار زار	٣٧	٣٧١	٦	١٣٠	٣١	٢٤١	٠	٠	٠	٠
آبادي دهداران سفلي	١١٨	١٣٣١	٠	٠	١١٨	١٣٣١	٠	٠	٠	٠

آبادي دهداران عليا	٤٦	٥٥٢	٠	٠	٤٥	٥٠٧	١	W	W	W
آبادي ذكريايي	٤٦	٤٥٩	٥	٣١	٣٧	٣٥٩	٤	٧٠	١١	٦٠
آبادي سر دشتک	٢٠	١٦٠	٠	٠	٢٠	١٦٠	٠	٠	٠	٠
آبادي سر رود	١٨	٨٦٠	٠	٠	١٨	٨٦٠	٠	٠	٠	٠
آبادي سراج آباد/سرخره /	٤٨	٤٩١	٨	٣٠	٣٨	٣٦٣	٣	٩٧	٢٤	٧٤
آبادي سميعي	٤٢	٦٣٢	٠	٠	٤٢	٦٣٢	٠	٠	٠	٠
آبادي شاه فيروز	٤٧	٨٣٠	٠	٠	٤٧	٨٣٠	٠	٠	٠	٠
آبادي شلدان وباغي	٢٣	٧١٣	٠	٠	٢٣	٧١٣	٠	٠	٠	٠
آبادي طاوه سياه	١	W	٠	٠	١	W	٠	٠	٠	٠
آبادي عطيبه	٨٣	١٠٢١	٠	٠	٨٣	١٠٢١	٠	٠	٠	٠
آبادي گلدشت	١١٥	٢٢٦٥	٣٤	٤١٩	٥٨	١٠٩٧	٢٣	٧٥٠	٢٧١	٤٧٩
آبادي لابيه	٩٣	٧٠٣	٣	٣٦	٨٨	٥٨٣	٢	W	W	W
آبادي محمد جمالي	٦٦	٤٠٢	٣	٢٢	٦١	٣٥٣	٣	٢٧	٩	١٨
آبادي ميلك	٤٩	٤٤٠	٢٥	١٥٧	٢٠	٢١٠	٤	٧٤	٢٨	٤٦
بخش غيرساكن	٠	٠	٠	٠	٠	٠	٠	٠	٠	٠
غيرساكن	٠	٠	٠	٠	٠	٠	٠	٠	٠	٠
بخش مركزئ	**١٣٣٥**	**١٩١٠٦**	**٤٣٩**	**٣٥٥٤**	**٨٤٣**	**١١٥٤٤**	**٥٣**	**٤٠٠٨**	**٣٠٧٨**	**٩٣٠**
شهر برازجان	**٨٦**	**٧٤٤**	**٤٣**	**٢٢٧**	**٢٨**	**٢٦١**	**١٥**	**٢٥٧**	**٨١**	**١٧٦**
شهر دالكي	**٣**	**٢٧**	**٢**	**W**	٠	٠	**١**	**W**	**W**	**W**
دهستان حومه	**٥٧٩**	**٧٣١٠**	**٣٤٨**	**٣٠٩٣**	**٢١٣**	**٣٦٠١**	**١٨**	**٦١٦**	**٣٠٥**	**٣١٠**
آبادي ابوالفيروز	٥٠	٦٠٣	٨	٦٦	٣٩	٤٨٢	٣	٥٥	٢٧	٢٨
آبادي باغ حصار	١٣	٢٥٨	٣	٣٥	١٠	٢٢٣	٠	٠	٠	٠
آبادي بنداروز	١٢٦	١٦٦٣	١٢٣	١٥٠٣	٠	٠	٣	١٥٩	١٠٢	٥٧
آبادي جنوبگاز	٠	٠	٠	٠	٠	٠	٠	٠	٠	٠
آبادي حسن آباد	١٤	٢٨٥	١١	٩٠	٠	٠	٣	١٩٥	١٢٠	٧٥
آبادي خوش مكان	٣٣	٥٧٦	٠	٠	٣٣	٥٧٦	٠	٠	٠	٠
آبادي خوشاب	٣١	٤٥٩	٠	٠	٣١	٤٥٩	٠	٠	٠	٠
آبادي دره چيتو	٣٩	٧٥٥	٠	٠	٣٩	٧٥٥	٠	٠	٠	٠
آبادي رجب آباد /رجو آباد/	٢	W	٢	W	٠	٠	٠	٠	٠	٠
آبادي سركره	١٨٢	٨٥٨	١٧٥	٧٨٦	٥	٣٠	٣	٤٢	١٠	٣٢
آبادي گزبلند	٢٦	٢٥١	٠	٠	٢٦	٢٥١	٠	٠	٠	٠
آبادي گندم ريز	٣٣	٩٣١	١	W	٢٨	٧٩٥	٤	١٣٥	٢٧	١٠٨
آبادي مرغداري دشتستان	٠	٠	٠	٠	٠	٠	٠	٠	٠	٠
آبادي ني نيزك	٣١	٣٣٤	٢٦	٢٧٣	٣	٣١	٢	W	W	W
دهستان دالكي	**١٧٨**	**٤٤٧٥**	**٤٠**	**١٣٣**	**١٢١**	**١٣٣٠**	**١٧**	**٣٠١٢**	**٢٦٥٠**	**٣٦٣**
آبادي آب ميخك	٠	٠	٠	٠	٠	٠	٠	٠	٠	٠
آبادي ايستگاه شهيد صلاحي	٠	٠	٠	٠	٠	٠	٠	٠	٠	٠
آبادي بارگاهي	٢٥	٣٠٨	٦	٤٩	١٣	١٩٥	٦	٦٤	١٠	٥٤
آبادي بنه جابري	١١	١٠٠	٠	٠	١١	١٠٠	٠	٠	٠	٠
آبادي خيرآباد	٧	٣٨	١	W	٥	٢٩	١	W	W	W
آبادي دهقايد	١١٧	٣٩٦٨	٢٠	٥٩	٨٧	٩٦٩	١٠	٢٩٤٠	٢٦٣٦	٣٠٥
آبادي راهدار	٢	W	٠	٠	٢	W	٠	٠	٠	٠

آبادي قراول خانه	١٤	٢٩	١٣	٢٢	١	W	٠	٠	٠	٠
آبادي قلعه سفيد	٣	٩	١	W	٢	W	٠	٠	٠	٠
آبادي كارخانه تيرسيماني /شركت تيرسازان /	٠	٠	٠	٠	٠	٠	٠	٠	٠	٠
آبادي گچ پزي شاه حسيني	٠	٠	٠	٠	٠	٠	٠	٠	٠	٠
آبادي مجتمع صنايع غذايي دبش	٠	٠	٠	٠	٠	٠	٠	٠	٠	٠
آبادي معدن سنگ گچو	٠	٠	٠	٠	٠	٠	٠	٠	٠	٠
آبادي معدن گچ تنگ توسه /معدن سنگ شوسه /	٠	٠	٠	٠	٠	٠	٠	٠	٠	٠
آبادي معدن مورگ چر	٠	٠	٠	٠	٠	٠	٠	٠	٠	٠
دهستان زيارت	**٤٨٩**	**٦٥٥١**	**٦**	**٨٢**	**٤٨٠**	**٦٣٥٣**	**٣**	**١١٧**	**٣٨**	**٧٩**
آبادي بناراب شيرين	٢٧	٣١٢	٠	٠	٢٧	٣١٢	٠	٠	٠	٠
آبادي جرافي	٢٨	٤٤٥	٠	٠	٢٨	٤٤٥	٠	٠	٠	٠
آبادي جيمه	٥٣	٨٦٩	٠	٠	٥٣	٨٦٩	٠	٠	٠	٠
آبادي چاه خاني	٧٧	١٠٩٣	٢	W	٧٥	١٠٣٩	٠	٠	٠	٠
آبادي چاه عربي	١٤	٤٥٢	١	W	١٣	٤٤٠	٠	٠	٠	٠
آبادي ده نو	١٩	٢٠٨	٠	٠	١٩	٢٠٨	٠	٠	٠	٠
آبادي زيارت	١٣٠	١٨٤٦	٠	٠	١٣٠	١٨٤٦	٠	٠	٠	٠
آبادي صفي آباد	٤٠	٣٨١	٠	٠	٤٠	٣٨١	٠	٠	٠	٠
آبادي عيسوند	٧٨	٧٣١	٣	١٦	٧٣	٦٣٦	٢	W	W	W
آبادي كلل	٢٢	١٧٨	٠	٠	٢٢	١٧٨	٠	٠	٠	٠
آبادي مزرعه علي پيشاهنگ	١	W	٠	٠	٠	٠	١	W	W	W

۱۹- تعداد و مساحت باغ و قلمستان بهره‌برداری‌ها بر حسب شهرستان

شهرستان	کل		کاشت ساده		کاشت مخلوط	
	تعداد	مساحت	تعداد	مساحت	تعداد	مساحت
بوشهر	***۱۶۰۶۹***	***۲۳۶۳۵***	***۱۵۱۹۲***	***۲۲۶۹۴***	***۹۵۸***	***۹۴۱***
بوشهر	۳۷۲	۵۷۹	۲۲۲	۴۳۵	۱۶۴	۱۴۴
تنگستان	۲۱۵۳	۱۹۶۷	۱۹۱۴	۱۸۳۸	۲۵۸	۱۲۹
جم	۱۳۸۲	۲۱۱۲	۱۳۲۷	۲۰۳۲	۵۶	۷۹
دشتستان	۹۱۴۶	۱۵۴۷۱	۸۹۹۰	۱۵۱۲۷	۱۹۶	۳۴۴
دشتی	۱۳۸۷	۹۴۹	۱۳۰۰	۸۹۱	۹۰	۵۸
دیر	۳۲۱	۷۶۸	۳۱۲	۷۵۳	۹	۱۴
دیلم	۱۲۳	۱۴۱	۴۷	۱۰۶	۷۷	۳۵
عسلویه	۲۱۴	۴۸۹	۲۱۴	۴۸۹	۰	۰
کنگان	۵۰	۷۱	۳۶	۵۰	۱۳	۲۱
گناوه	۹۲۳	۱۰۸۸	۸۲۹	۹۷۱	۹۵	۱۱۷

۱۹- تعداد و مساحت باغ و قلمستان بهره برداری ها (دشتستان) (بهره‌برداری- هکتار)

سطح جغرافیایی	کل		کاشت ساده		کاشت مخلوط	
	تعداد	مساحت	تعداد	مساحت	تعداد	مساحت
شهرستان دشتستان	۹۱٤٦	۱٥٤۷۱	۸۹۹۰	۱٥۱۲۷	۱۹٦	۳٤٤
بخش آب پخش	۲۷۸۰	٤۹۸۰	۲۷۷۷	٤۹۷۹	۳	۱
شهر آب پخش	۷۷۸	۱۲۰۰	۷۷۸	۱۲۰۰	۰	۰
دهستان درواهی	۱۳٤۰	۲۱٤۳	۱۳۳۷	۲۱٤۲	۳	۱
آبادی بنار آزادگان	۳۴۵	٦۱۸	۳۴۵	٦۱۸	۰	۰
آبادی تل سبز	۳۱۹	٤۳۰	۳۱۹	٤۳۰	۰	۰
آبادی چم درواهی	۹۱	۱٤۰	۹۱	۱٤۰	۰	۰
آبادی چهار برج	۳۹۲	٦۳٦	۳۹۲	٦۳٦	۰	۰
آبادی گرو گزی	۱۶۴	۲۸۸	۱۶۴	۲۸۸	۰	۰
آبادی گناوه کان	۸	۱۵	۸	۱۵	۰	۰
آبادی میان دشت /چاه موشی /	۲۱	۱۵	۱۸	۱٤	۳	۱
دهستان دشتی اسماعیل خانی	٦٦۲	۱٦۳۸	٦٦۲	۱٦۳۸	۰	۰
آبادی بصری	۱۴	۶۷	۱۴	۶۷	۰	۰
آبادی بنارسلیمانی	۲۱۸	۵۱۵	۲۱۸	۵۱۵	۰	۰
آبادی بند محمد عبداله	۰	۰	۰	۰	۰	۰
آبادی چم تنگ	۲	W	۲	W	۰	۰
آبادی خمیسی	۲۲	۶۱	۲۲	۶۱	۰	۰
آبادی دره دون	۰	۰	۰	۰	۰	۰
آبادی دشتی اسماعیل خانی	۲۶۶	۶۱۹	۲۶۶	۶۱۹	۰	۰
آبادی سه کنار	۱۳۴	۳۳۰	۱۳۴	۳۳۰	۰	۰
آبادی مکابری	۶	۳۴	۶	۳۴	۰	۰
بخش ارم	۸۵۱	۱۱۲۳	۷۳٦	۸۲٤	۱۳٦	۳۰۰
شهر تنگ ارم	۳۷	۱۳٦	۱۷	۲۷	۲۰	۱۰۸
دهستان ارم	٦۰۰	۵۲۱	۵۷۱	٤۷٤	۵۰	٤۷
آبادی آب گرمو	۹	۷	۹	۷	۱	W
آبادی آب مارو	۲	W	۲	W	۰	۰
آبادی انارستان	۷	۲	۷	۲	۰	۰
آبادی باغ تاج	۷	۱	۷	۱	۰	۰
آبادی بزپر	۴	۱۷	۴	۱۷	۰	۰
آبادی بیدو	۱۶	۶	۱۶	۶	۰	۰
آبادی تلخ آب	۴۹	۱۰	۴۹	۱۰	۰	۰
آبادی تنگ درکش	۵۱	۷۵	۵۰	۷۳	۱	W
آبادی تنگ سوک	۱۴	۷	۱۴	۷	۰	۰
آبادی تنگ فاریاب	۴۹	۴۳	۴۹	۳۴	۱۳	۹
آبادی جمغاری	۳	۱	۲	W	۱	W
آبادی جمیله	۹۶	۷۰	۹۳	۶۴	۳	۶

آبادی چراب	۰	۰	۰	۰	۰	۰
آبادی حسین آباد پناهی /اخره /	۳	۳	۳	۳	۰	۰
آبادی خیرک	۳۰	۳۶	۱۹	۱۶	۱۶	۱۷
آبادی رودفاریاب	۲۰۲	۱۸۷	۱۸۳	۲۰۲	۱	W
آبادی سناوین سنا	۳۰	۳۵	۳۵	۳۰	۰	۰
آبادی شکرک	۲۰	۱۶	۷	۱۱	۱۴	۹
آبادی گشنی	۰	۰	۰	۰	۰	۰
آبادی لرده	۸	۳	۳	۸	۰	۰
آبادی ناخا	۰	۰	۰	۰	۰	۰
دهستان دهرود	**۲۱٤**	**٤٦۷**	**۳۲۳**	**۱٤۸**	**٦٦**	**۱٤٤**
آبادی آقا میراحمد	۱۷	۱۸	۱۱	۱۳	۴	۸
آبادی بنگ تر	۱	W	W	۱	۰	۰
آبادی بنگ خشک (سه تل)	۰	۰	۰	۰	۰	۰
آبادی پرگانک	۱۱	۴	۴	۱۱	۰	۰
آبادی چاوک	۱۴	۶۸	۳۳	۶	۸	۳۶
آبادی چایٔ	۰	۰	۰	۰	۰	۰
آبادی دهرود سفلی	۴۷	۵۴	۵۴	۴۷	۰	۰
آبادی دهرود علیا	۲۴	۶۲	۶۰	۲۲	۲	W
آبادی رونی	۰	۰	۰	۰	۰	۰
آبادی ساختمان جهانگیر	۱	W	W	۱	۰	۰
آبادی ساختمان طاهر	۰	۰	۰	۰	۰	۰
آبادی سوک	۲۷	۱۲۲	۸۲	۱۱	۱۶	۴۰
آبادی کفترو	۳۱	۲۵	۱۲	۱۸	۱۳	۱۳
آبادی کم زرد	۶	۶۲	۵۶	۴	۲	W
آبادی مرده خیر	۳۶	۴۷	۷	۱۴	۲۲	۴۰
آبادی مزرعه آب شیرین	۰	۰	۰	۰	۰	۰
آبادی نصاد	۰	۰	۰	۰	۰	۰
بخش بوشکان	**۸۷۰**	**۱۱۰۸**	**۱۱۰۲**	**۸٦۸**	**۲**	**W**
شهر بوشکان	**۳٤**	**۳٤**	**۳٤**	**۳٤**	**۰**	**۰**
شهر کلمه	**۹۷**	**۱۲۲**	**۱۱٦**	**۹۵**	**۲**	**W**
دهستان بوشکان	**۱۲۲**	**۱۲۱**	**۱۲۱**	**۱۲۲**	**۰**	**۰**
آبادی احمدی	۱	W	W	۱	۰	۰
آبادی امامزاده بده	۳	۴	۴	۳	۰	۰
آبادی ایلشهر	۳	//	//	۳	۰	۰
آبادی حاجی آباد	۴	۲	۲	۴	۰	۰
آبادی حسین آباد	۶	۲	۲	۶	۰	۰
آبادی شلدان	۲۹	۱۰	۱۰	۲۹	۰	۰
آبادی منصور آباد	۳	۲	۲	۳	۰	۰
آبادی نورآباد- خون	۷۴	۹۹	۹۹	۷۴	۰	۰
دهستان پشتکوه	**٦۱۷**	**۸۳۱**	**۸۳۱**	**٦۱۷**	**۰**	**۰**

آبادی آبپای ارغوان	۰	۰	۰	۰	۰	۰
آبادی بیشه نر	۰	۰	۰	۰	۰	۰
آبادی پل اشکن	۰	۰	۰	۰	۰	۰
آبادی تنگ رود	۲۸	۳۰	۲۸	۳۰	۰	۰
آبادی تنگ زرد	۸۳	۹۷	۸۳	۹۷	۰	۰
آبادی درنگ	۷۰	۷۹	۷۰	۷۹	۰	۰
آبادی زیرمله	۰	۰	۰	۰	۰	۰
آبادی سرمله	۲	W	۲	W	۰	۰
آبادی شاه پسرمرد	۰	۰	۰	۰	۰	۰
آبادی شاهی جانی	۳۷	۵۹	۳۷	۵۹	۰	۰
آبادی طلحه	۲۰۹	۳۲۰	۲۰۹	۳۲۰	۰	۰
آبادی غنچه بگی	۱	W	۱	W	۰	۰
آبادی فاریاب	۱۸۷	۲۴۴	۱۸۷	۲۴۴	۰	۰
آبادی کله گرگی	۰	۰	۰	۰	۰	۰
آبادی کمرزرد	۰	۰	۰	۰	۰	۰
آبادی هفت مله	۰	۰	۰	۰	۰	۰
بخش سعدآباد	**۳۰۰۱**	**۵۵۱۰**	**۲۹۸۷**	**۵۵۰۳**	**۲۵**	**۷**
شهر سعد آباد	**۲٤۸**	**۳۹۷**	**۲٤۸**	**۳۹۷**	**۰**	**۰**
شهر وحدتیه	**۲۵٦**	**٦۲۸**	**۲۵٦**	**٦۲۸**	**۰**	**۰**
دهستان زیرراه	**۲۱۸۲**	**۳۸٦۸**	**۲۱٦۸**	**۳۸٦۲**	**۲۵**	**۷**
آبادی اسلام آباد	۱۰۴	۲۴۸	۱۰۴	۲۴۸	۰	۰
آبادی آل یوسفی سفلی	۱۴	۳۰	۱۴	۳۰	۰	۰
آبادی آل یوسفی علیا	۶۲	۱۰۸	۶۲	۱۰۸	۰	۰
آبادی برمک	۱۱۶	۱۷۶	۱۱۶	۱۷۶	۰	۰
آبادی بشیر آباد	۱۱۵	۱۴۷	۱۱۵	۱۴۷	۰	۰
آبادی بنه فارسی	۷۵	۱۲۲	۷۵	۱۲۲	۰	۰
آبادی تل سرکوه	۱۵۹	۲۴۲	۱۵۵	۲۴۰	۴	۲
آبادی تل قاتل	۶۶	۷۲	۶۶	۷۲	۰	۰
آبادی جتوط	۱۶۵	۲۴۴	۱۶۵	۲۴۴	۲	W
آبادی درودگاه	۳۳۹	۵۲۴	۳۳۹	۵۲۴	۰	۰
آبادی زیرراه	۴۹	۹۸	۴۹	۹۸	۰	۰
آبادی سربست	۱۶۱	۳۷۱	۱۶۱	۳۷۱	۰	۰
آبادی سرکوردان	۱۳۸	۲۷۷	۱۳۸	۲۷۷	۰	۰
آبادی نظر آقا	۴۱۶	۹۱۴	۴۱۰	۹۱۳	۱۵	۱
آبادی هلپه ای	۲۰۳	۲۹۴	۱۹۹	۲۹۰	۴	۴
دهستان وحدتیه	**۳۱۵**	**٦۱۷**	**۳۱۵**	**٦۱۷**	**۰**	**۰**
آبادی ایستگاه بره برداری نرگسی	۰	۰	۰	۰	۰	۰
آبادی برنگ بزرگ	۰	۰	۰	۰	۰	۰
آبادی برنگ کوچک	۰	۰	۰	۰	۰	۰
آبادی بنه فرامرز	۳	۳	۳	۳	۰	۰
آبادی بی من	۰	۰	۰	۰	۰	۰

آبادی جره سفلی	۰	۰	۰	۰	۰	۰
آبادی جره علیا	۰	۰	۰	۰	۰	۰
آبادی جره میان	۰	۰	۰	۰	۰	۰
آبادی چاه نفت نرگسی	۰	۰	۰	۰	۰	۰
آبادی چوگرگ	۰	۰	۰	۰	۰	۰
آبادی دره چاه	۰	۰	۰	۰	۰	۰
آبادی سبا/ڈکان سرخ /	۲	W	۲	W	۰	۰
آبادی سده	۱۲۲	۲۶۷	۱۲۲	۲۶۷	۰	۰
آبادی سرقنات	۱۴۷	۲۴۶	۱۴۷	۲۴۶	۰	۰
آبادی سیاه منصورسفلی	۲	W	۲	W	۰	۰
آبادی سیاه منصورعلیا	۳	۱۶	۳	۱۶	۰	۰
آبادی شاه قاسم	۰	۰	۰	۰	۰	۰
آبادی شول	۳۶	۷۹	۳۶	۷۹	۰	۰
آبادی گلی ماردون	۰	۰	۰	۰	۰	۰
آبادی ماردون	۰	۰	۰	۰	۰	۰
آبادی مجتمع دامپروری وکشاورزی	۰	۰	۰	۰	۰	۰
بخش شبانکاره	**۱۲۱**	**۸۰**	**۱۱۱**	**۷۸**	**۱۰**	**۲**
شهر شبانکاره	**۱۷**	**۹**	**۱٦**	**۸**	**۱**	**W**
دهستان شبانکاره	**۱۰٤**	**۷۱**	**۹۵**	**۷۰**	**۹**	**۱**
آبادی بنه حاج غلام	۲	W	۲	W	۰	۰
آبادی بنه حاج نعمت	۰	۰	۰	۰	۰	۰
آبادی بنه رضا	۰	۰	۰	۰	۰	۰
آبادی بنه عباس	۷	۹	۷	۹	۰	۰
آبادی بنه محمد	۰	۰	۰	۰	۰	۰
آبادی بنه محمد علی	۰	۰	۰	۰	۰	۰
آبادی بنه محمدوخانعلی	۰	۰	۰	۰	۰	۰
آبادی بهر	۰	۰	۰	۰	۰	۰
آبادی بویری	۱۷	۴۱	۱۷	۴۱	۰	۰
آبادی پلنگی	۱	W	۰	۰	۱	W
آبادی چاه دول	۷	//	۵	//	۲	W
آبادی چاه زنگی	۰	۰	۰	۰	۰	۰
آبادی چهل زرعی عجم	۱۱	۴	۱۱	۴	۰	۰
آبادی چهل زرعی عرب	۱	W	۱	W	۰	۰
آبادی خلیفه ای	۵	۴	۵	۴	۰	۰
آبادی خیار زار	۰	۰	۰	۰	۰	۰
آبادی دهداران سفلی	۱۱	۲	۱۱	۲	۰	۰
آبادی دهداران علیا	۴	۱	۴	۱	۰	۰
آبادی ذکریایی	۲	W	۱	W	۱	W
آبادی سر دشتک	۰	۰	۰	۰	۰	۰
آبادی سر رود	۰	۰	۰	۰	۰	۰
آبادی سراج آباد/سرخره /	۲	W	۲	W	۰	۰

آبادی سمیعی	۹	۱	۸	۱	۱	W
آبادی شاه فیروز	۰	۰	۰	۰	۰	۰
آبادی شلدان وباغی	۰	۰	۰	۰	۰	۰
آبادی طاوه سیاه	۰	۰	۰	۰	۰	۰
آبادی عطیبه	۲۴	۳	۲۱	۳	۳	//
آبادی گلدشت	۱	W	۰	۰	۱	W
آبادی لاییه	۰	۰	۰	۰	۰	۰
آبادی محمد جمالی	۱	W	۱	W	۰	۰
آبادی میلک	۰	۰	۰	۰	۰	۰
بخش غیرساکن	۰	۰	۰	۰	۰	۰
غیرساکن	۰	۰	۰	۰	۰	۰
بخش مرکزئ	۱۵۲٤	۲٦٦۹	۱۵۱۲	۲٦٤۰	۲۰	۲۹
شهر برازجان	٦۰	۱۰۰	٦۰	۱۰۰	۰	۰
شهر دالکی	۲۱۲	٤۲٤	۲۱۲	٤۲٤	۰	۰
دهستان حومه	۱۵٤	۲۰۲	۱٤۹	۱۹۵	۱۳	۷
آبادی ابوالفیروز	۴	۱۴	۴	۱۴	۰	۰
آبادی باغ حصار	۰	۰	۰	۰	۰	۰
آبادی بنداروز	۷۰	۱۱۲	۶۵	۱۰۵	۱۳	۷
آبادی جنوبگاز	۰	۰	۰	۰	۰	۰
آبادی حسن آباد	۱۱	۲۹	۱۱	۲۹	۰	۰
آبادی خوش مکان	۲	W	۲	W	۰	۰
آبادی خوشاب	۰	۰	۰	۰	۰	۰
آبادی دره چیتو	۰	۰	۰	۰	۰	۰
آبادی رجب آباد /رجو آباد/	۲	W	۲	W	۰	۰
آبادی سرکره	۳۹	۲۶	۳۹	۲۶	۰	۰
آبادی گزبلند	۱	W	۱	W	۰	۰
آبادی گندم ریز	۳	۴	۳	۴	۰	۰
آبادی مرغداری دشتستان	۰	۰	۰	۰	۰	۰
آبادی نی نیزک	۲۲	۱۲	۲۲	۱۲	۰	۰
دهستان دالکی	٤۸۷	۷۷٦	٤۸۲	۷۷۵	۵	۱
آبادی آب میخک	۰	۰	۰	۰	۰	۰
آبادی ایستگاه شهید صلاحی	۰	۰	۰	۰	۰	۰
آبادی بارگاهی	۱۹	۵۲	۱۹	۵۲	۰	۰
آبادی بنه جابری	۱۷	۳۷	۱۷	۳۷	۰	۰
آبادی خیرآباد	۳۵	۷۹	۳۵	۷۹	۰	۰
آبادی دهقاید	۱۰۱	۱۴۵	۱۰۰	۱۴۵	۱	W
آبادی راهدار	۳۱	۷۲	۳۱	۷۲	۰	۰
آبادی قراول خانه	۸	۲۵	۸	۲۵	۰	۰
آبادی قلعه سفید	۲۷۶	۳۶۶	۲۷۲	۳۶۵	۴	۱
آبادی کارخانه تیرسیمانی /شرکت تیرسازان /	۰	۰	۰	۰	۰	۰

آبادی گچ پزی شاه حسینی	۰	۰	۰	۰	۰	۰
آبادی مجتمع صنایع غذایی دبش	۰	۰	۰	۰	۰	۰
آبادی معدن سنگ گچو	۰	۰	۰	۰	۰	۰
آبادی معدن گچ تنگ توسه /معدن سنگ شوسه /	۰	۰	۰	۰	۰	۰
آبادی معدن مورگ چر	۰	۰	۰	۰	۰	۰
دهستان زیارت	٦١١	١١٦٧	٦٠٩	١١٤٧	۲	W
آبادی بناراب شیرین	۱۴۹	۲۷۱	۱۴۹	۲۷۱	۰	۰
آبادی جرافی	۳۱	۲۸	۳۱	۲۸	۰	۰
آبادی جیمه	۰	۰	۰	۰	۰	۰
آبادی چاه خانی	۹	۷۵	۷	۵۴	۲	W
آبادی چاه عربی	۱	W	۱	W	۰	۰
آبادی ده نو	۰	۰	۰	۰	۰	۰
آبادی زیارت	۲۸۲	۵۵۰	۲۸۲	۵۵۰	۰	۰
آبادی صفی آباد	۱	W	۱	W	۰	۰
آبادی عیسوند	۶	۸	۶	۸	۰	۰
آبادی کلل	۱۳۱	۲۱۲	۱۳۱	۲۱۲	۰	۰
آبادی مزرعه علی پیشاهنگ	۱	W	۱	W	۰	۰

۲۳- تعداد و مساحت باغ و قلمستان آبی بهره‌برداری‌ها بر حسب شهرستان

شهرستان	کل		کاشت ساده		کاشت مخلوط	
	تعداد	مساحت	تعداد	مساحت	تعداد	مساحت
بوشهر	***۱۳۳۴۷***	***۲۱۵۵۵***	***۱۲۵۴۲***	***۲۰۶۶۵***	***۸۷۰***	***۸۹۱***
بوشهر	۳۴۱	۵۳۵	۲۰۰	۳۹۹	۱۵۴	۱۳۶
تنگستان	۱۵۹۴	۱۷۳۳	۱۳۴۵	۱۶۰۴	۲۵۶	۱۲۹
جم	۱۳۴۴	۲۰۹۴	۱۲۸۹	۲۰۱۵	۵۶	۷۹
دشتستان	۹۱۰۹	۱۵۴۴۹	۸۹۵۴	۱۵۱۱۰	۱۹۵	۳۴۰
دشتی	۴۹۱	۷۴۵	۴۲۳	۶۹۰	۷۰	۵۵
دیر	۹۵	۳۳۶	۸۶	۳۲۱	۹	۱۴
دیلم	۵۳	۲۴	۷	۱	۴۶	۲۳
عسلویه	۱۲۴	۳۰۷	۱۲۴	۳۰۷	۰	۰
کنگان	۵۰	۷۱	۳۶	۵۰	۱۳	۲۱
گناوه	۱۴۷	۲۶۲	۷۶	۱۶۷	۷۱	۹۴

۲۳- تعداد و مساحت باغ و قلمستان آبی بهره‌برداری‌ها (شهرستان دشتستان) (بهره‌برداری- هکتار)

سطح جغرافیایی	کل		کاشت ساده		کاشت مخلوط	
	تعداد	مساحت	تعداد	مساحت	تعداد	مساحت
شهرستان دشتستان	**۹۱۰۹**	**۱۵۴۴۹**	**۸۹۵۴**	**۱۵۱۱۰**	**۱۹۵**	**۳۴۰**
بخش آب پخش	**۲۷۷۶**	**۴۹۷۶**	**۲۷۷۳**	**۴۹۷۵**	**۳**	**۱**
شهر آب پخش	**۷۷۴**	**۱۱۹۶**	**۷۷۴**	**۱۱۹۶**	**۰**	**۰**
دهستان درواهی	**۱۳۴۰**	**۲۱۴۳**	**۱۳۳۷**	**۲۱۴۲**	**۳**	**۱**
آبادی بنار آزادگان	۳۴۵	۶۱۸	۳۴۵	۶۱۸	۰	۰
آبادی تل سبز	۳۱۹	۴۳۰	۳۱۹	۴۳۰	۰	۰
آبادی چم درواهی	۹۱	۱۴۰	۹۱	۱۴۰	۰	۰
آبادی چهار برج	۳۹۲	۶۳۶	۳۹۲	۶۳۶	۰	۰
آبادی گرو گزی	۱۶۴	۲۸۸	۱۶۴	۲۸۸	۰	۰
آبادی گناوه کان	۸	۱۵	۸	۱۵	۰	۰
آبادی میان دشت /چاه موشی /	۲۱	۱۵	۱۸	۱۴	۳	۱
دهستان دشتی اسماعیل خانی	۶۶۲	۱۶۳۸	۶۶۲	۱۶۳۸	۰	۰
آبادی بصری	۱۴	۶۷	۱۴	۶۷	۰	۰
آبادی بنارسلیمانی	۲۱۸	۵۱۵	۲۱۸	۵۱۵	۰	۰
آبادی بند محمد عبداله	۰	۰	۰	۰	۰	۰
آبادی چم تنگ	۲	W	۲	W	۰	۰
آبادی خمیسی	۲۲	۶۱	۲۲	۶۱	۰	۰
آبادی دره دون	۰	۰	۰	۰	۰	۰
آبادی دشتی اسماعیل خانی	۲۶۶	۶۱۹	۲۶۶	۶۱۹	۰	۰
آبادی سه کنار	۱۳۴	۳۳۰	۱۳۴	۳۳۰	۰	۰
آبادی مکابری	۶	۳۴	۶	۳۴	۰	۰
بخش ارم	۸۴۸	۱۱۱۸	۷۳۴	۸۲۲	۱۳۵	۲۹۶
شهر تنگ ارم	۳۶	۱۳۲	۱۷	۲۷	۱۹	۱۰۴
دهستان ارم	۶۰۰	۵۲۱	۵۷۱	۴۷۴	۵۰	۴۷
آبادی آب گرمو	۹	۷	۹	۷	۱	W
آبادی آب مارو	۲	W	۲	W	۰	۰
آبادی انارستان	۷	۲	۷	۲	۰	۰
آبادی باغ تاج	۷	۱	۷	۱	۰	۰
آبادی بزپر	۴	۱۷	۴	۱۷	۰	۰
آبادی بیدو	۱۶	۶	۱۶	۶	۰	۰
آبادی تلخ آب	۴۹	۱۰	۴۹	۱۰	۰	۰
آبادی تنگ درکش	۵۱	۷۵	۵۰	۷۳	۱	W
آبادی تنگ سوک	۱۴	۷	۱۴	۷	۰	۰
آبادی تنگ فاریاب	۴۹	۴۳	۴۹	۳۴	۱۳	۹
آبادی جمغاری	۳	۱	۲	W	۱	W
آبادی جمیله	۹۶	۷۰	۹۳	۶۴	۳	۶
آبادی چراب	۰	۰	۰	۰	۰	۰

آبادی حسین آباد پناهی /اخره /	۳	۳	۳	۳	۰	۰
آبادی خیرک	۳۰	۳۶	۱۶	۱۹	۱۶	۱۷
آبادی رودفاریاب	۲۰۲	۱۸۷	۲۰۲	۱۸۳	۱	W
آبادی سناوین سنا	۳۰	۳۵	۳۰	۳۵	۰	۰
آبادی شکرک	۲۰	۱۶	۱۱	۷	۱۴	۹
آبادی گشنی	۰	۰	۰	۰	۰	۰
آبادی لرده	۸	۳	۸	۳	۰	۰
آبادی ناخا	۰	۰	۰	۰	۰	۰
دهستان دهرود	۲۱۲	۴۶۶	۱۴۶	۳۲۱	۶۶	۱۴۴
آبادی آقا میراحمد	۱۷	۱۸	۱۳	۱۱	۴	۸
آبادی بنگ تر	۱	W	۱	W	۰	۰
آبادی بنگ خشک (سه تل)	۰	۰	۰	۰	۰	۰
آبادی پرگانک	۱۱	۴	۱۱	۴	۰	۰
آبادی چاوک	۱۴	۶۸	۶	۳۳	۸	۳۶
آبادی چایٔ	۰	۰	۰	۰	۰	۰
آبادی دهرود سفلی	۴۶	۵۴	۴۶	۵۴	۰	۰
آبادی دهرود علیا	۲۳	۶۱	۲۱	۵۹	۲	W
آبادی رونی	۰	۰	۰	۰	۰	۰
آبادی ساختمان جهانگیر	۱	W	۱	W	۰	۰
آبادی ساختمان طاهر	۰	۰	۰	۰	۰	۰
آبادی سوک	۲۷	۱۲۲	۱۱	۸۲	۱۶	۴۰
آبادی کفترو	۳۱	۲۵	۱۸	۱۲	۱۳	۱۳
آبادی کم زرد	۶	۶۲	۴	۵۶	۲	W
آبادی مرده خیر	۳۶	۴۷	۱۴	۷	۲۲	۴۰
آبادی مزرعه آب شیرین	۰	۰	۰	۰	۰	۰
آبادی نصاد	۰	۰	۰	۰	۰	۰
بخش بوشکان	**۸۶۹**	**۱۱۰۸**	**۸۶۷**	**۱۱۰۲**	**۲**	**W**
شهر بوشکان	**۳٤**	**۳٤**	**۳٤**	**۳٤**	**۰**	**۰**
شهر کلمه	**۹۷**	**۱۲۲**	**۹۵**	**۱۱٦**	**۲**	**W**
دهستان بوشکان	**۱۲۱**	**۱۲۱**	**۱۲۱**	**۱۲۱**	**۰**	**۰**
آبادی احمدی	۱	W	۱	W	۰	۰
آبادی امامزاده بده	۳	۴	۳	۴	۰	۰
آبادی ایلشهر	۳	//	۳	//	۰	۰
آبادی حاجی آباد	۴	۲	۴	۲	۰	۰
آبادی حسین آباد	۶	۲	۶	۲	۰	۰
آبادی شلدان	۲۸	۱۰	۲۸	۱۰	۰	۰
آبادی منصور آباد	۳	۲	۳	۲	۰	۰
آبادی نورآباد- خون	۷۴	۹۹	۷۴	۹۹	۰	۰
دهستان پشتکوه	**٦۱۷**	**۸۳۱**	**٦۱۷**	**۸۳۱**	**۰**	**۰**

آبادی آبپای ارغوان	۰	۰	۰	۰	۰	۰
آبادی بیشه نر	۰	۰	۰	۰	۰	۰
آبادی پل اشکن	۰	۰	۰	۰	۰	۰
آبادی تنگ رود	۲۸	۳۰	۲۸	۳۰	۰	۰
آبادی تنگ زرد	۸۳	۹۷	۸۳	۹۷	۰	۰
آبادی درنگ	۷۰	۷۹	۷۰	۷۹	۰	۰
آبادی زیرمله	۰	۰	۰	۰	۰	۰
آبادی سرمله	۲	W	۲	W	۰	۰
آبادی شاه پسرمرد	۰	۰	۰	۰	۰	۰
آبادی شاهی جانی	۳۷	۵۹	۳۷	۵۹	۰	۰
آبادی طلحه	۲۰۹	۳۲۰	۲۰۹	۳۲۰	۰	۰
آبادی غنچه بگی	۱	W	۱	W	۰	۰
آبادی فاریاب	۱۸۷	۲۴۴	۱۸۷	۲۴۴	۰	۰
آبادی کله گرگی	۰	۰	۰	۰	۰	۰
آبادی کمرزرد	۰	۰	۰	۰	۰	۰
آبادی هفت مله	۰	۰	۰	۰	۰	۰
بخش سعدآباد	**۳۰۰۱**	**۵۵۱۰**	**۲۹۸۷**	**۵۵۰۳**	**۲۵**	**۷**
شهر سعد آباد	**۲۴۸**	**۳۹۷**	**۲۴۸**	**۳۹۷**	**۰**	**۰**
شهر وحدتیه	**۲۵۶**	**۶۲۸**	**۲۵۶**	**۶۲۸**	**۰**	**۰**
دهستان زیرراه	**۲۱۸۲**	**۳۸۶۸**	**۲۱۶۸**	**۳۸۶۲**	**۲۵**	**۷**
آبادی اسلام آباد	۱۰۴	۲۴۸	۱۰۴	۲۴۸	۰	۰
آبادی آل یوسفی سفلی	۱۴	۳۰	۱۴	۳۰	۰	۰
آبادی آل یوسفی علیا	۶۲	۱۰۸	۶۲	۱۰۸	۰	۰
آبادی برمک	۱۱۶	۱۷۶	۱۱۶	۱۷۶	۰	۰
آبادی بشیر آباد	۱۱۵	۱۴۷	۱۱۵	۱۴۷	۰	۰
آبادی بنه فارسی	۷۵	۱۲۲	۷۵	۱۲۲	۰	۰
آبادی تل سرکوه	۱۵۹	۲۴۲	۱۵۵	۲۴۰	۴	۲
آبادی تل قاتل	۶۶	۷۲	۶۶	۷۲	۰	۰
آبادی جتوط	۱۶۵	۲۴۴	۱۶۵	۲۴۴	۲	W
آبادی درودگاه	۳۳۹	۵۲۴	۳۳۹	۵۲۴	۰	۰
آبادی زیرراه	۴۹	۹۸	۴۹	۹۸	۰	۰
آبادی سربست	۱۶۱	۳۷۱	۱۶۱	۳۷۱	۰	۰
آبادی سرکوردان	۱۳۸	۲۷۷	۱۳۸	۲۷۷	۰	۰
آبادی نظر آقا	۴۱۶	۹۱۴	۴۱۰	۹۱۳	۱۵	۱
آبادی هلپه ای	۲۰۳	۲۹۴	۱۹۹	۲۹۰	۴	۴
دهستان وحدتیه	**۳۱۵**	**۶۱۷**	**۳۱۵**	**۶۱۷**	**۰**	**۰**
آبادی ایستگاه بره برداری نرگسی	۰	۰	۰	۰	۰	۰
آبادی برنگ بزرگ	۰	۰	۰	۰	۰	۰
آبادی برنگ کوچک	۰	۰	۰	۰	۰	۰
آبادی بنه فرامرز	۳	۳	۳	۳	۰	۰
آبادی بی من	۰	۰	۰	۰	۰	۰

آبادی جره سفلی	۰	۰	۰	۰	۰	۰
آبادی جره علیا	۰	۰	۰	۰	۰	۰
آبادی جره میان	۰	۰	۰	۰	۰	۰
آبادی چاه نفت نرگسی	۰	۰	۰	۰	۰	۰
آبادی چوگرگ	۰	۰	۰	۰	۰	۰
آبادی دره چاه	۰	۰	۰	۰	۰	۰
آبادی سبا/ڈکان سرخ /	۲	W	۲	W	۰	۰
آبادی سده	۱۲۲	۲۶۷	۱۲۲	۲۶۷	۰	۰
آبادی سرقنات	۱۴۷	۲۴۶	۱۴۷	۲۴۶	۰	۰
آبادی سیاه منصورسفلی	۲	W	۲	W	۰	۰
آبادی سیاه منصورعلیا	۳	۱۶	۳	۱۶	۰	۰
آبادی شاه قاسم	۰	۰	۰	۰	۰	۰
آبادی شول	۳۶	۷۹	۳۶	۷۹	۰	۰
آبادی گلی ماردون	۰	۰	۰	۰	۰	۰
آبادی ماردون	۰	۰	۰	۰	۰	۰
آبادی مجتمع دامپروری وکشاورزی	۰	۰	۰	۰	۰	۰
بخش شبانکاره	**۹۲**	**٦٨**	**٨٢**	**٦٦**	**۱۰**	**۲**
شهر شبانکاره	**۱۷**	**۹**	**۱٦**	**۸**	**۱**	**W**
دهستان شبانکاره	**۷۵**	**۵۹**	**٦٦**	**۵۸**	**۹**	**۱**
آبادی بنه حاج غلام	۲	W	۲	W	۰	۰
آبادی بنه حاج نعمت	۰	۰	۰	۰	۰	۰
آبادی بنه رضا	۰	۰	۰	۰	۰	۰
آبادی بنه عباس	۷	۹	۷	۹	۰	۰
آبادی بنه محمد	۰	۰	۰	۰	۰	۰
آبادی بنه محمد علی	۰	۰	۰	۰	۰	۰
آبادی بنه محمدوخانعلی	۰	۰	۰	۰	۰	۰
آبادی بهر	۰	۰	۰	۰	۰	۰
آبادی بویری	۱۷	۴۱	۱۷	۴۱	۰	۰
آبادی پلنگی	۱	W	۰	۰	۱	W
آبادی چاه دول	۷	//	۵	//	۲	W
آبادی چاه زنگی	۰	۰	۰	۰	۰	۰
آبادی چهل زرعی عجم	۰	۰	۰	۰	۰	۰
آبادی چهل زرعی عرب	۰	۰	۰	۰	۰	۰
آبادی خلیفه ای	۰	۰	۰	۰	۰	۰
آبادی خیار زار	۰	۰	۰	۰	۰	۰
آبادی دهداران سفلی	۳	۱	۳	۱	۰	۰
آبادی دهداران علیا	۰	۰	۰	۰	۰	۰
آبادی ذکریایی	۲	W	۱	W	۱	W
آبادی سر دشتک	۰	۰	۰	۰	۰	۰

آبادی سر رود	۰	۰	۰	۰	۰	۰
آبادی سراج آباد/سرخره /	۲	W	۲	W	۰	۰
آبادی سمیعی	۹	۱	۸	۱	۱	W
آبادی شاه فیروز	۰	۰	۰	۰	۰	۰
آبادی شلدان وباغی	۰	۰	۰	۰	۰	۰
آبادی طاوه سیاه	۰	۰	۰	۰	۰	۰
آبادی عطیبه	۲۴	۳	۲۱	۳	۳	//
آبادی گلدشت	۱	W	۰	۰	۱	W
آبادی لایپه	۰	۰	۰	۰	۰	۰
آبادی محمد جمالی	۱	W	۱	W	۰	۰
آبادی میلک	۰	۰	۰	۰	۰	۰
بخش غیرساکن	۰	۰	۰	۰	۰	۰
غیرساکن	۰	۰	۰	۰	۰	۰
بخش مرکزئ	**۱۵۲٤**	**۲٦٦۹**	**۱۵۱۲**	**۲٦٤۰**	**۲۰**	**۲۹**
شهر برازجان	**٦۰**	**۱۰۰**	**٦۰**	**۱۰۰**	**۰**	**۰**
شهر دالکی	**۲۱۲**	**٤۲٤**	**۲۱۲**	**٤۲٤**	**۰**	**۰**
دهستان حومه	**۱۵٤**	**۲۰۲**	**۱٤۹**	**۱۹۵**	**۱۳**	**۷**
آبادی ابوالفیروز	۴	۱۴	۴	۱۴	۰	۰
آبادی باغ حصار	۰	۰	۰	۰	۰	۰
آبادی بنداروز	۷۰	۱۱۲	۶۵	۱۰۵	۱۳	۷
آبادی جنوبگاز	۰	۰	۰	۰	۰	۰
آبادی حسن آباد	۱۱	۲۹	۱۱	۲۹	۰	۰
آبادی خوش مکان	۲	W	۲	W	۰	۰
آبادی خوشاب	۰	۰	۰	۰	۰	۰
آبادی دره چیتو	۰	۰	۰	۰	۰	۰
آبادی رجب آباد /رجو آباد/	۲	W	۲	W	۰	۰
آبادی سرکره	۳۹	۲۶	۳۹	۲۶	۰	۰
آبادی گزبلند	۱	W	۱	W	۰	۰
آبادی گندم ریز	۳	۴	۳	۴	۰	۰
آبادی مرغداری دشتستان	۰	۰	۰	۰	۰	۰
آبادی نی نیزک	۲۲	۱۲	۲۲	۱۲	۰	۰
دهستان دالکی	**٤۸۷**	**۷۷٦**	**٤۸۲**	**۷۷۵**	**۵**	**۱**
آبادی آب میخک	۰	۰	۰	۰	۰	۰
آبادی ایستگاه شهید صلاحی	۰	۰	۰	۰	۰	۰
آبادی بارگاهی	۱۹	۵۲	۱۹	۵۲	۰	۰
آبادی بنه جابری	۱۷	۳۷	۱۷	۳۷	۰	۰
آبادی خیرآباد	۳۵	۷۹	۳۵	۷۹	۰	۰
آبادی دهقاید	۱۰۱	۱۴۵	۱۰۰	۱۴۵	۱	W
آبادی راهدار	۳۱	۷۲	۳۱	۷۲	۰	۰

آبادی قراول خانه	۸	۲۵	۸	۲۵	۰	۰
آبادی قلعه سفید	۲۷۶	۳۶۶	۲۷۲	۳۶۵	۴	۱
آبادی کارخانه تیرسیمانی /شرکت تیرسازان /	۰	۰	۰	۰	۰	۰
آبادی گچ پزی شاه حسینی	۰	۰	۰	۰	۰	۰
آبادی مجتمع صنایع غذایی دبش	۰	۰	۰	۰	۰	۰
آبادی معدن سنگ گچو	۰	۰	۰	۰	۰	۰
آبادی معدن گچ تنگ توسه /معدن سنگ شوسه /	۰	۰	۰	۰	۰	۰
آبادی معدن مورگ چر	۰	۰	۰	۰	۰	۰
دهستان زیارت	**٦١١**	**١١٦٧**	**٦٠٩**	**١١٤٧**	**۲**	**W**
آبادی بناراب شیرین	۱۴۹	۲۷۱	۱۴۹	۲۷۱	۰	۰
آبادی جرافی	۳۱	۲۸	۳۱	۲۸	۰	۰
آبادی جیمه	۰	۰	۰	۰	۰	۰
آبادی چاه خانی	۹	۷۵	۷	۵۴	۲	W
آبادی چاه عربی	۱	W	۱	W	۰	۰
آبادی ده نو	۰	۰	۰	۰	۰	۰
آبادی زیارت	۲۸۲	۵۵۰	۲۸۲	۵۵۰	۰	۰
آبادی صفی آباد	۱	W	۱	W	۰	۰
آبادی عیسوند	۶	۸	۶	۸	۰	۰
آبادی کلل	۱۳۱	۲۱۲	۱۳۱	۲۱۲	۰	۰
آبادی مزرعه علی پیشاهنگ	۱	W	۱	W	۰	۰

۲۴- تعداد و مساحت باغ و قلمستان دیم بهره‌برداری‌ها بر حسب شهرستان

شهرستان	کل		کاشت ساده		کاشت مخلوط	
	تعداد	مساحت	تعداد	مساحت	تعداد	مساحت
بوشهر	*۲۷۵۹*	*۲۰۸۰*	*۲۶۶۹*	*۲۰۲۹*	۹۰	۵۰
بوشهر	۳۴	۴۴	۲۳	۳۶	۱۱	۸
تنگستان	۵۷۳	۲۳۴	۵۷۱	۲۳۴	۲	W
جم	۳۸	۱۸	۳۸	۱۸	۰	۰
دشتستان	۳۷	۲۱	۳۶	۱۷	۱	W
دشتی	۹۰۵	۲۰۴	۸۸۵	۲۰۱	۲۰	۳
دیر	۲۳۱	۴۳۲	۲۳۱	۴۳۲	۰	۰
دیلم	۷۳	۱۱۷	۴۱	۱۰۵	۳۲	۱۲
عسلویه	۹۰	۱۸۲	۹۰	۱۸۲	۰	۰
کنگان	۰	۰	۰	۰	۰	۰
گناوه	۷۷۸	۸۲۷	۷۵۴	۸۰۴	۲۴	۲۲

۲٤- تعداد و مساحت باغ و قلمستان دیم بهره‌برداری‌ها (شهرستان دشتستان) (بهره‌برداری- هکتار)

سطح جغرافیایی	کل		کاشت ساده		کاشت مخلوط	
	تعداد	مساحت	تعداد	مساحت	تعداد	مساحت
شهرستان دشتستان	۳۷	۲۱	۳٦	۱۷	۱	W
بخش آب پخش	٤	٤	٤	٤	۰	۰
شهر آب پخش	٤	٤	٤	٤	۰	۰
دهستان درواهی	۰	۰	۰	۰	۰	۰
آبادی بنار آزادگان	۰	۰	۰	۰	۰	۰
آبادی تل سبز	۰	۰	۰	۰	۰	۰
آبادی چم درواهی	۰	۰	۰	۰	۰	۰
آبادی چهار برج	۰	۰	۰	۰	۰	۰
آبادی گرو گزی	۰	۰	۰	۰	۰	۰
آبادی گناوه کان	۰	۰	۰	۰	۰	۰
آبادی میان دشت /چاه موشی /	۰	۰	۰	۰	۰	۰
دهستان دشتی اسماعیل خانی	۰	۰	۰	۰	۰	۰
آبادی بصری	۰	۰	۰	۰	۰	۰
آبادی بنارسلیمانی	۰	۰	۰	۰	۰	۰
آبادی بند محمد عبداله	۰	۰	۰	۰	۰	۰
آبادی چم تنگ	۰	۰	۰	۰	۰	۰
آبادی خمیسی	۰	۰	۰	۰	۰	۰
آبادی دره دون	۰	۰	۰	۰	۰	۰
آبادی دشتی اسماعیل خانی	۰	۰	۰	۰	۰	۰
آبادی سه کنار	۰	۰	۰	۰	۰	۰
آبادی مکابری	۰	۰	۰	۰	۰	۰
بخش ارم	۳	۵	۲	W	۱	W
شهر تنگ ارم	۱	W	۰	۰	۱	W
دهستان ارم	۰	۰	۰	۰	۰	۰
آبادی آب گرمو	۰	۰	۰	۰	۰	۰
آبادی آب مارو	۰	۰	۰	۰	۰	۰
آبادی انارستان	۰	۰	۰	۰	۰	۰
آبادی باغ تاج	۰	۰	۰	۰	۰	۰
آبادی بزپر	۰	۰	۰	۰	۰	۰
آبادی بیدو	۰	۰	۰	۰	۰	۰
آبادی تلخ آب	۰	۰	۰	۰	۰	۰
آبادی تنگ درکش	۰	۰	۰	۰	۰	۰
آبادی تنگ سوک	۰	۰	۰	۰	۰	۰
آبادی تنگ فاریاب	۰	۰	۰	۰	۰	۰
آبادی جمغاری	۰	۰	۰	۰	۰	۰
آبادی جمیله	۰	۰	۰	۰	۰	۰
آبادی چراب	۰	۰	۰	۰	۰	۰

آبادی حسین آباد پناهی /اخره /	۰	۰	۰	۰	۰	۰
آبادی خیرک	۰	۰	۰	۰	۰	۰
آبادی رودفاریاب	۰	۰	۰	۰	۰	۰
آبادی سناوین سنا	۰	۰	۰	۰	۰	۰
آبادی شکرک	۰	۰	۰	۰	۰	۰
آبادی گشنی	۰	۰	۰	۰	۰	۰
آبادی لرده	۰	۰	۰	۰	۰	۰
آبادی ناخا	۰	۰	۰	۰	۰	۰
دهستان دهرود	۲	W	۲	W	۰	۰
آبادی آقا میراحمد	۰	۰	۰	۰	۰	۰
آبادی بنگ تر	۰	۰	۰	۰	۰	۰
آبادی بنگ خشک (سه تل)	۰	۰	۰	۰	۰	۰
آبادی پرگانک	۰	۰	۰	۰	۰	۰
آبادی چاوک	۰	۰	۰	۰	۰	۰
آبادی چایٔ	۰	۰	۰	۰	۰	۰
آبادی دهرود سفلی	۱	W	۱	W	۰	۰
آبادی دهرود علیا	۱	W	۱	W	۰	۰
آبادی رونی	۰	۰	۰	۰	۰	۰
آبادی ساختمان جهانگیر	۰	۰	۰	۰	۰	۰
آبادی ساختمان طاهر	۰	۰	۰	۰	۰	۰
آبادی سوک	۰	۰	۰	۰	۰	۰
آبادی کفترو	۰	۰	۰	۰	۰	۰
آبادی کم زرد	۰	۰	۰	۰	۰	۰
آبادی مرده خیر	۰	۰	۰	۰	۰	۰
آبادی مزرعه آب شیرین	۰	۰	۰	۰	۰	۰
آبادی نصاد	۰	۰	۰	۰	۰	۰
بخش بوشکان	۱	W	۱	W	۰	۰
دهستان بوشکان	۱	W	۱	W	۰	۰
آبادی احمدی	۰	۰	۰	۰	۰	۰
آبادی امامزاده بده	۰	۰	۰	۰	۰	۰
آبادی ایلشهر	۰	۰	۰	۰	۰	۰
آبادی حاجی آباد	۰	۰	۰	۰	۰	۰
آبادی حسین آباد	۰	۰	۰	۰	۰	۰
آبادی شلدان	۱	W	۱	W	۰	۰
آبادی منصور آباد	۰	۰	۰	۰	۰	۰
آبادی نورآباد- خون	۰	۰	۰	۰	۰	۰
دهستان پشتکوه	۰	۰	۰	۰	۰	۰
آبادی آبپای ارغوان	۰	۰	۰	۰	۰	۰
آبادی بیشه نر	۰	۰	۰	۰	۰	۰
آبادی پل اشکن	۰	۰	۰	۰	۰	۰

آبادی تنگ رود	۰	۰	۰	۰	۰	۰
آبادی تنگ زرد	۰	۰	۰	۰	۰	۰
آبادی درنگ	۰	۰	۰	۰	۰	۰
آبادی زیرمله	۰	۰	۰	۰	۰	۰
آبادی سرمله	۰	۰	۰	۰	۰	۰
آبادی شاه پسرمرد	۰	۰	۰	۰	۰	۰
آبادی شاهی جانی	۰	۰	۰	۰	۰	۰
آبادی طلحه	۰	۰	۰	۰	۰	۰
آبادی غنچه بگی	۰	۰	۰	۰	۰	۰
آبادی فاریاب	۰	۰	۰	۰	۰	۰
آبادی کله گرگی	۰	۰	۰	۰	۰	۰
آبادی کمرزرد	۰	۰	۰	۰	۰	۰
آبادی هفت مله	۰	۰	۰	۰	۰	۰
بخش سعدآباد	۰	۰	۰	۰	۰	۰
دهستان زیرراه	۰	۰	۰	۰	۰	۰
آبادی اسلام آباد	۰	۰	۰	۰	۰	۰
آبادی آل یوسفی سفلی	۰	۰	۰	۰	۰	۰
آبادی آل یوسفی علیا	۰	۰	۰	۰	۰	۰
آبادی برمک	۰	۰	۰	۰	۰	۰
آبادی بشیر آباد	۰	۰	۰	۰	۰	۰
آبادی بنه فارسی	۰	۰	۰	۰	۰	۰
آبادی تل سرکوه	۰	۰	۰	۰	۰	۰
آبادی تل قاتل	۰	۰	۰	۰	۰	۰
آبادی جتوط	۰	۰	۰	۰	۰	۰
آبادی درودگاه	۰	۰	۰	۰	۰	۰
آبادی زیرراه	۰	۰	۰	۰	۰	۰
آبادی سربست	۰	۰	۰	۰	۰	۰
آبادی سرکوردان	۰	۰	۰	۰	۰	۰
آبادی نظر آقا	۰	۰	۰	۰	۰	۰
آبادی هلپه ای	۰	۰	۰	۰	۰	۰
دهستان وحدتیه	۰	۰	۰	۰	۰	۰
آبادی ایستگاه بره برداری نرگسی	۰	۰	۰	۰	۰	۰
آبادی برنگ بزرگ	۰	۰	۰	۰	۰	۰
آبادی برنگ کوچک	۰	۰	۰	۰	۰	۰
آبادی بنه فرامرز	۰	۰	۰	۰	۰	۰
آبادی بی من	۰	۰	۰	۰	۰	۰
آبادی جره سفلی	۰	۰	۰	۰	۰	۰
آبادی جره علیا	۰	۰	۰	۰	۰	۰
آبادی جره میان	۰	۰	۰	۰	۰	۰
آبادی چاه نفت نرگسی	۰	۰	۰	۰	۰	۰
آبادی چوگرگ	۰	۰	۰	۰	۰	۰

آبادی دره چاه	۰	۰	۰	۰	۰	۰
آبادی سبا/ڈکان سرخ /	۰	۰	۰	۰	۰	۰
آبادی سده	۰	۰	۰	۰	۰	۰
آبادی سرقنات	۰	۰	۰	۰	۰	۰
آبادی سیاه منصورسفلی	۰	۰	۰	۰	۰	۰
آبادی سیاه منصورعلیا	۰	۰	۰	۰	۰	۰
آبادی شاه قاسم	۰	۰	۰	۰	۰	۰
آبادی شول	۰	۰	۰	۰	۰	۰
آبادی گلی ماردون	۰	۰	۰	۰	۰	۰
آبادی ماردون	۰	۰	۰	۰	۰	۰
آبادی مجتمع دامپروری وکشاورزی	۰	۰	۰	۰	۰	۰
بخش شبانکاره	۲۹	۱۲	۲۹	۱۲	۰	۰
دهستان شبانکاره	۲۹	۱۲	۲۹	۱۲	۰	۰
آبادی بنه حاج غلام	۰	۰	۰	۰	۰	۰
آبادی بنه حاج نعمت	۰	۰	۰	۰	۰	۰
آبادی بنه رضا	۰	۰	۰	۰	۰	۰
آبادی بنه عباس	۰	۰	۰	۰	۰	۰
آبادی بنه محمد	۰	۰	۰	۰	۰	۰
آبادی بنه محمد علی	۰	۰	۰	۰	۰	۰
آبادی بنه محمدوخانعلی	۰	۰	۰	۰	۰	۰
آبادی بهر	۰	۰	۰	۰	۰	۰
آبادی بویری	۰	۰	۰	۰	۰	۰
آبادی پلنگی	۰	۰	۰	۰	۰	۰
آبادی چاه دول	۰	۰	۰	۰	۰	۰
آبادی چاه زنگی	۰	۰	۰	۰	۰	۰
آبادی چهل زرعی عجم	۱۱	۴	۱۱	۴	۰	۰
آبادی چهل زرعی عرب	۱	W	۱	W	۰	۰
آبادی خلیفه ای	۵	۴	۵	۴	۰	۰
آبادی خیار زار	۰	۰	۰	۰	۰	۰
آبادی دهداران سفلی	۸	۱	۸	۱	۰	۰
آبادی دهداران علیا	۴	۱	۴	۱	۰	۰
آبادی ذکریایی	۰	۰	۰	۰	۰	۰
آبادی سر دشتک	۰	۰	۰	۰	۰	۰
آبادی سر رود	۰	۰	۰	۰	۰	۰
آبادی سراج آباد/سرخره /	۰	۰	۰	۰	۰	۰
آبادی سمیعی	۰	۰	۰	۰	۰	۰
آبادی شاه فیروز	۰	۰	۰	۰	۰	۰
آبادی شلدان وباغی	۰	۰	۰	۰	۰	۰
آبادی طاوه سیاه	۰	۰	۰	۰	۰	۰
آبادی عطیبه	۰	۰	۰	۰	۰	۰

آبادی گلدشت	۰	۰	۰	۰	۰	۰
آبادی لاپیه	۰	۰	۰	۰	۰	۰
آبادی محمد جمالی	۰	۰	۰	۰	۰	۰
آبادی میلک	۰	۰	۰	۰	۰	۰
بخش غیرساکن	۰	۰	۰	۰	۰	۰
غیرساکن	۰	۰	۰	۰	۰	۰
بخش مرکزئ	۰	۰	۰	۰	۰	۰
دهستان حومه	۰	۰	۰	۰	۰	۰
آبادی ابوالفیروز	۰	۰	۰	۰	۰	۰
آبادی باغ حصار	۰	۰	۰	۰	۰	۰
آبادی بنداروز	۰	۰	۰	۰	۰	۰
آبادی جنوبگاز	۰	۰	۰	۰	۰	۰
آبادی حسن آباد	۰	۰	۰	۰	۰	۰
آبادی خوش مکان	۰	۰	۰	۰	۰	۰
آبادی خوشاب	۰	۰	۰	۰	۰	۰
آبادی دره چیتو	۰	۰	۰	۰	۰	۰
آبادی رجب آباد /رجو آباد/	۰	۰	۰	۰	۰	۰
آبادی سرکره	۰	۰	۰	۰	۰	۰
آبادی گزبلند	۰	۰	۰	۰	۰	۰
آبادی گندم ریز	۰	۰	۰	۰	۰	۰
آبادی مرغداری دشتستان	۰	۰	۰	۰	۰	۰
آبادی نی نیزک	۰	۰	۰	۰	۰	۰
دهستان دالکی	۰	۰	۰	۰	۰	۰
آبادی آب میخک	۰	۰	۰	۰	۰	۰
آبادی ایستگاه شهید صلاحی	۰	۰	۰	۰	۰	۰
آبادی بارگاهی	۰	۰	۰	۰	۰	۰
آبادی بنه جابری	۰	۰	۰	۰	۰	۰
آبادی خیرآباد	۰	۰	۰	۰	۰	۰
آبادی دهقاید	۰	۰	۰	۰	۰	۰
آبادی راهدار	۰	۰	۰	۰	۰	۰
آبادی قراول خانه	۰	۰	۰	۰	۰	۰
آبادی قلعه سفید	۰	۰	۰	۰	۰	۰
آبادی کارخانه تیرسیمانی /شرکت تیرسازان /	۰	۰	۰	۰	۰	۰
آبادی گچ پزی شاه حسینی	۰	۰	۰	۰	۰	۰
آبادی مجتمع صنایع غذایی دبش	۰	۰	۰	۰	۰	۰
آبادی معدن سنگ گچو	۰	۰	۰	۰	۰	۰

آبادی معدن گچ تنگ توسه /معدن سنگ شوسه /	۰	۰	۰	۰	۰	۰
آبادی معدن مورگ چر	۰	۰	۰	۰	۰	۰
دهستان زیارت	۰	۰	۰	۰	۰	۰
آبادی بناراب شیرین	۰	۰	۰	۰	۰	۰
آبادی جرافی	۰	۰	۰	۰	۰	۰
آبادی جیمه	۰	۰	۰	۰	۰	۰
آبادی چاه خانی	۰	۰	۰	۰	۰	۰
آبادی چاه عربی	۰	۰	۰	۰	۰	۰
آبادی ده نو	۰	۰	۰	۰	۰	۰
آبادی زیارت	۰	۰	۰	۰	۰	۰
آبادی صفی آباد	۰	۰	۰	۰	۰	۰
آبادی عیسوند	۰	۰	۰	۰	۰	۰
آبادی کلل	۰	۰	۰	۰	۰	۰
آبادی مزرعه علی پیشاهنگ	۰	۰	۰	۰	۰	۰

۲۵- تعداد و مساحت باغ و قلمستان بهره‌برداری‌ها به‌تفکیک آبی و دیم بر حسب شهرستان(بهره برداری-هکتار)

شهرستان	جمع		فقط آبی		فقط دیم		آبی ودیم توآم			
							تعداد	مساحت		
	تعداد	مساحت	تعداد	مساحت	تعداد	مساحت		جمع	آبی	دیم
بوشهر	***۱۶۰۶۹***	***۲۳۶۳۵***	***۱۳۳۱۰***	***۲۱۴۹۷***	***۲۷۲۲***	***۲۰۴۴***	***۳۸***	***۹۴***	***۵۸***	***۳۶***
بوشهر	۳۷۲	۵۷۹	۳۳۸	۵۳۳	۳۱	۳۹	۳	۷	۲	۵
تنگستان	۲۱۵۳	۱۹۶۷	۱۵۸۰	۱۷۳۲	۵۵۹	۲۳۲	۱۴	۳	//	۲
جم	۱۳۸۲	۲۱۱۲	۱۳۴۴	۲۰۹۴	۳۸	۱۸	۰	۰	۰	۰
دشتستان	۹۱۴۶	۱۵۴۷۱	۹۱۰۹	۱۵۴۴۹	۳۷	۲۱	۰	۰	۰	۰
دشتی	۱۳۸۷	۹۴۹	۴۸۲	۷۴۰	۸۹۵	۱۹۹	۱۰	۱۰	۴	۵
دیر	۳۲۱	۷۶۸	۹۰	۲۸۷	۲۲۶	۴۱۶	۵	۶۵	۴۹	۱۶
دیلم	۱۲۳	۱۴۱	۵۰	۲۳	۷۰	۱۱۵	۳	۳	۱	۲
عسلویه	۲۱۴	۴۸۹	۱۲۳	۳۰۶	۸۹	۱۸۰	۱	W	W	W
کنگان	۵۰	۷۱	۵۰	۷۱	۰	۰	۰	۰	۰	۰
گناوه	۹۲۳	۱۰۸۸	۱۴۵	۲۶۲	۷۷۶	۸۲۴	۲	W	W	W

۲۵ - تعداد و مساحت باغ و قلمستان بهره برداری ها به تفکیک آبی و دیم (شهرستان د شتستان) (بهره‌برداری- هکتار)

سطح جغرافیایی	جمع		فقط آبی		فقط دیم		آبی ودیم توام			
	تعداد	مساحت	تعداد	مساحت	تعداد	مساحت	تعداد	مساحت		
								جمع	آبی	دیم
شهرستان دشتستان	۹۱٤٦	۱٥٤۷۱	۹۱۰۹	۱٥٤٤۹	۳۷	۲۱	۰	۰	۰	۰
بخش آب پخش	۲۷۸۰	٤۹۸۰	۲۷۷٦	٤۹۷٦	٤	٤	۰	۰	۰	۰
شهر آب پخش	۷۷۸	۱۲۰۰	۷۷٤	۱۱۹٦	٤	٤	۰	۰	۰	۰
دهستان درواهی	۱۳٤۰	۲۱٤۳	۱۳٤۰	۲۱٤۳	۰	۰	۰	۰	۰	۰
آبادی بنار آزادگان	۳۴۵	۶۱۸	۳۴۵	۶۱۸	۰	۰	۰	۰	۰	۰
آبادی تل سبز	۳۱۹	۴۳۰	۳۱۹	۴۳۰	۰	۰	۰	۰	۰	۰
آبادی چم درواهی	۹۱	۱۴۰	۹۱	۱۴۰	۰	۰	۰	۰	۰	۰
آبادی چهار برج	۳۹۲	۶۳۶	۳۹۲	۶۳۶	۰	۰	۰	۰	۰	۰
آبادی گرو گزی	۱۶۴	۲۸۸	۱۶۴	۲۸۸	۰	۰	۰	۰	۰	۰
آبادی گناوه کان	۸	۱۵	۸	۱۵	۰	۰	۰	۰	۰	۰
آبادی میان دشت /چاه موشی /	۲۱	۱۵	۲۱	۱۵	۰	۰	۰	۰	۰	۰
دهستان دشتی اسماعیل خانی	٦٦۲	۱٦۳۸	٦٦۲	۱٦۳۸	۰	۰	۰	۰	۰	۰
آبادی بصری	۱۴	۶۷	۱۴	۶۷	۰	۰	۰	۰	۰	۰
آبادی بنارسلیمانی	۲۱۸	۵۱۵	۲۱۸	۵۱۵	۰	۰	۰	۰	۰	۰
آبادی بند محمد عبداله	۰	۰	۰	۰	۰	۰	۰	۰	۰	۰
آبادی چم تنگ	۲	W	۲	W	۰	۰	۰	۰	۰	۰
آبادی خمیسی	۲۲	۶۱	۲۲	۶۱	۰	۰	۰	۰	۰	۰
آبادی دره دون	۰	۰	۰	۰	۰	۰	۰	۰	۰	۰
آبادی دشتی اسماعیل خانی	۲۶۶	۶۱۹	۲۶۶	۶۱۹	۰	۰	۰	۰	۰	۰
آبادی سه کنار	۱۳۴	۳۳۰	۱۳۴	۳۳۰	۰	۰	۰	۰	۰	۰
آبادی مکابری	۶	۳۴	۶	۳۴	۰	۰	۰	۰	۰	۰
بخش ارم	۸۵۱	۱۱۲۳	۸٤۸	۱۱۱۸	۳	۵	۰	۰	۰	۰
شهر تنگ ارم	۳۷	۱۳٦	۳٦	۱۳۲	۱	W	۰	۰	۰	۰
دهستان ارم	٦۰۰	۵۲۱	٦۰۰	۵۲۱	۰	۰	۰	۰	۰	۰
آبادی آب گرمو	۹	۷	۹	۷	۰	۰	۰	۰	۰	۰
آبادی آب مارو	۲	W	۲	W	۰	۰	۰	۰	۰	۰
آبادی انارستان	۷	۲	۷	۲	۰	۰	۰	۰	۰	۰
آبادی باغ تاج	۷	۱	۷	۱	۰	۰	۰	۰	۰	۰
آبادی بزپر	۴	۱۷	۴	۱۷	۰	۰	۰	۰	۰	۰
آبادی بیدو	۱۶	۶	۱۶	۶	۰	۰	۰	۰	۰	۰
آبادی تلخ آب	۴۹	۱۰	۴۹	۱۰	۰	۰	۰	۰	۰	۰
آبادی تنگ درکش	۵۱	۷۵	۵۱	۷۵	۰	۰	۰	۰	۰	۰
آبادی تنگ سوک	۱۴	۷	۱۴	۷	۰	۰	۰	۰	۰	۰
آبادی تنگ فاریاب	۴۹	۴۳	۴۹	۴۳	۰	۰	۰	۰	۰	۰
آبادی جمغاری	۳	۱	۳	۱	۰	۰	۰	۰	۰	۰
آبادی جمیله	۹۶	۷۰	۹۶	۷۰	۰	۰	۰	۰	۰	۰

آبادی چراب	۰	۰	۰	۰	۰	۰	۰	۰	۰	۰
آبادی حسین آباد پناهی /اخره /	۳	۳	۳	۰	۰	۰	۰	۰	۰	۰
آبادی خیرک	۳۰	۳۶	۳۰	۰	۰	۰	۰	۰	۰	۰
آبادی رودفاریاب	۲۰۲	۱۸۷	۲۰۲	۰	۰	۰	۰	۰	۰	۰
آبادی سناوین سنا	۳۰	۳۵	۳۰	۰	۰	۰	۰	۰	۰	۰
آبادی شکرک	۲۰	۱۶	۲۰	۰	۰	۰	۰	۰	۰	۰
آبادی گشنی	۰	۰	۰	۰	۰	۰	۰	۰	۰	۰
آبادی لرده	۸	۳	۸	۰	۰	۰	۰	۰	۰	۰
آبادی ناخا	۰	۰	۰	۰	۰	۰	۰	۰	۰	۰
دهستان دهرود	**۲۱٤**	**٤٦۷**	**۲۱۲**	**٤٦٦**	**۲**	**W**	**۰**	**۰**	**۰**	**۰**
آبادی آقا میراحمد	۱۷	۱۸	۱۷	۱۸	۰	۰	۰	۰	۰	۰
آبادی بنگ تر	۱	W	۱	W	۰	۰	۰	۰	۰	۰
آبادی بنگ خشک (سه تل)	۰	۰	۰	۰	۰	۰	۰	۰	۰	۰
آبادی پرگانک	۱۱	۴	۱۱	۴	۰	۰	۰	۰	۰	۰
آبادی چاوک	۱۴	۶۸	۱۴	۶۸	۰	۰	۰	۰	۰	۰
آبادی چائ	۰	۰	۰	۰	۰	۰	۰	۰	۰	۰
آبادی دهرود سفلی	۴۷	۵۴	۴۶	۵۴	۱	W	۰	۰	۰	۰
آبادی دهرود علیا	۲۴	۶۲	۲۳	۶۱	۱	W	۰	۰	۰	۰
آبادی رونی	۰	۰	۰	۰	۰	۰	۰	۰	۰	۰
آبادی ساختمان جهانگیر	۱	W	۱	W	۰	۰	۰	۰	۰	۰
آبادی ساختمان طاهر	۰	۰	۰	۰	۰	۰	۰	۰	۰	۰
آبادی سوک	۲۷	۱۲۲	۲۷	۱۲۲	۰	۰	۰	۰	۰	۰
آبادی کفترو	۳۱	۲۵	۳۱	۲۵	۰	۰	۰	۰	۰	۰
آبادی کم زرد	۶	۶۲	۶	۶۲	۰	۰	۰	۰	۰	۰
آبادی مرده خیر	۳۶	۴۷	۳۶	۴۷	۰	۰	۰	۰	۰	۰
آبادی مزرعه آب شیرین	۰	۰	۰	۰	۰	۰	۰	۰	۰	۰
آبادی نصاد	۰	۰	۰	۰	۰	۰	۰	۰	۰	۰
بخش بوشکان	**۸۷۰**	**۱۱۰۸**	**۸٦۹**	**۱۱۰۸**	**۱**	**W**	**۰**	**۰**	**۰**	**۰**
شهر بوشکان	**۳٤**	**۳٤**	**۳٤**	**۳٤**	**۰**	**۰**	**۰**	**۰**	**۰**	**۰**
شهر کلمه	**۹۷**	**۱۲۲**	**۹۷**	**۱۲۲**	**۰**	**۰**	**۰**	**۰**	**۰**	**۰**
دهستان بوشکان	**۱۲۲**	**۱۲۱**	**۱۲۱**	**۱۲۱**	**۱**	**W**	**۰**	**۰**	**۰**	**۰**
آبادی احمدی	۱	W	۱	W	۰	۰	۰	۰	۰	۰
آبادی امامزاده بده	۳	۴	۳	۴	۰	۰	۰	۰	۰	۰
آبادی ایلشهر	۲	W	۲	W	۰	۰	۰	۰	۰	۰
آبادی حاجی آباد	۴	۲	۴	۲	۰	۰	۰	۰	۰	۰
آبادی حسین آباد	۶	۲	۶	۲	۰	۰	۰	۰	۰	۰
آبادی شلدان	۲۹	۱۰	۲۸	۱۰	۱	W	۰	۰	۰	۰
آبادی منصور آباد	۳	۲	۳	۲	۰	۰	۰	۰	۰	۰
آبادی نورآباد- خون	۷۴	۹۹	۷۴	۹۹	۰	۰	۰	۰	۰	۰

دهستان پشتکوه	۶۱۷	۸۳۱	۶۱۷	۸۳۱	۰	۰	۰	۰	۰	۰
آبادی آبپای ارغوان	۰	۰	۰	۰	۰	۰	۰	۰	۰	۰
آبادی بیشه نر	۰	۰	۰	۰	۰	۰	۰	۰	۰	۰
آبادی پل اشکن	۰	۰	۰	۰	۰	۰	۰	۰	۰	۰
آبادی تنگ رود	۲۸	۳۰	۲۸	۳۰	۰	۰	۰	۰	۰	۰
آبادی تنگ زرد	۸۳	۹۷	۸۳	۹۷	۰	۰	۰	۰	۰	۰
آبادی درنگ	۷۰	۷۹	۷۰	۷۹	۰	۰	۰	۰	۰	۰
آبادی زیرمله	۰	۰	۰	۰	۰	۰	۰	۰	۰	۰
آبادی سرمله	۲	W	۲	W	۰	۰	۰	۰	۰	۰
آبادی شاه پسرمرد	۰	۰	۰	۰	۰	۰	۰	۰	۰	۰
آبادی شاهی جانی	۳۷	۵۹	۳۷	۵۹	۰	۰	۰	۰	۰	۰
آبادی طلحه	۲۰۹	۳۲۰	۲۰۹	۳۲۰	۰	۰	۰	۰	۰	۰
آبادی غنچه بگی	۱	W	۱	W	۰	۰	۰	۰	۰	۰
آبادی فاریاب	۱۸۷	۲۴۴	۱۸۷	۲۴۴	۰	۰	۰	۰	۰	۰
آبادی کله گرگی	۰	۰	۰	۰	۰	۰	۰	۰	۰	۰
آبادی کمرزرد	۰	۰	۰	۰	۰	۰	۰	۰	۰	۰
آبادی هفت مله	۰	۰	۰	۰	۰	۰	۰	۰	۰	۰
بخش سعدآباد	**۳۰۰۱**	**۵۵۱۰**	**۳۰۰۱**	**۵۵۱۰**	**۰**	**۰**	**۰**	**۰**	**۰**	**۰**
شهر سعد آباد	**۲۴۸**	**۳۹۷**	**۲۴۸**	**۳۹۷**	**۰**	**۰**	**۰**	**۰**	**۰**	**۰**
شهر وحدتیه	**۲۵۶**	**۶۲۸**	**۲۵۶**	**۶۲۸**	**۰**	**۰**	**۰**	**۰**	**۰**	**۰**
دهستان زیرراه	**۲۱۸۲**	**۳۸۶۸**	**۲۱۸۲**	**۳۸۶۸**	**۰**	**۰**	**۰**	**۰**	**۰**	**۰**
آبادی اسلام آباد	۱۰۴	۲۴۸	۱۰۴	۲۴۸	۰	۰	۰	۰	۰	۰
آبادی آل یوسفی سفلی	۱۴	۳۰	۱۴	۳۰	۰	۰	۰	۰	۰	۰
آبادی آل یوسفی علیا	۶۲	۱۰۸	۶۲	۱۰۸	۰	۰	۰	۰	۰	۰
آبادی برمک	۱۱۶	۱۷۶	۱۱۶	۱۷۶	۰	۰	۰	۰	۰	۰
آبادی بشیر آباد	۱۱۵	۱۴۷	۱۱۵	۱۴۷	۰	۰	۰	۰	۰	۰
آبادی بنه فارسی	۷۵	۱۲۲	۷۵	۱۲۲	۰	۰	۰	۰	۰	۰
آبادی تل سرکوه	۱۵۹	۲۴۲	۱۵۹	۲۴۲	۰	۰	۰	۰	۰	۰
آبادی تل قاتل	۶۶	۷۲	۶۶	۷۲	۰	۰	۰	۰	۰	۰
آبادی جتوط	۱۶۵	۲۴۴	۱۶۵	۲۴۴	۰	۰	۰	۰	۰	۰
آبادی درودگاه	۳۳۹	۵۲۴	۳۳۹	۵۲۴	۰	۰	۰	۰	۰	۰
آبادی زیرراه	۴۹	۹۸	۴۹	۹۸	۰	۰	۰	۰	۰	۰
آبادی سربست	۱۶۱	۳۷۱	۱۶۱	۳۷۱	۰	۰	۰	۰	۰	۰
آبادی سرکوردان	۱۳۸	۲۷۷	۱۳۸	۲۷۷	۰	۰	۰	۰	۰	۰
آبادی نظر آقا	۴۱۶	۹۱۴	۴۱۶	۹۱۴	۰	۰	۰	۰	۰	۰
آبادی هلپه ای	۲۰۳	۲۹۴	۲۰۳	۲۹۴	۰	۰	۰	۰	۰	۰
دهستان وحدتیه	**۳۱۵**	**۶۱۷**	**۳۱۵**	**۶۱۷**	**۰**	**۰**	**۰**	**۰**	**۰**	**۰**
آبادی ایستگاه بره برداری نرگسی	۰	۰	۰	۰	۰	۰	۰	۰	۰	۰
آبادی برنگ بزرگ	۰	۰	۰	۰	۰	۰	۰	۰	۰	۰
آبادی برنگ کوچک	۰	۰	۰	۰	۰	۰	۰	۰	۰	۰
آبادی بنه فرامرز	۳	۳	۳	۳	۰	۰	۰	۰	۰	۰

آبادی بی من	۰	۰	۰	۰	۰	۰	۰	۰	۰	۰
آبادی جره سفلی	۰	۰	۰	۰	۰	۰	۰	۰	۰	۰
آبادی جره علیا	۰	۰	۰	۰	۰	۰	۰	۰	۰	۰
آبادی جره میان	۰	۰	۰	۰	۰	۰	۰	۰	۰	۰
آبادی چاه نفت نرگسی	۰	۰	۰	۰	۰	۰	۰	۰	۰	۰
آبادی چوگرگ	۰	۰	۰	۰	۰	۰	۰	۰	۰	۰
آبادی دره چاه	۰	۰	۰	۰	۰	۰	۰	۰	۰	۰
آبادی سبا/ڈکان سرخ /	۲	W	۲	W	۰	۰	۰	۰	۰	۰
آبادی سده	۱۲۲	۲۶۷	۱۲۲	۲۶۷	۰	۰	۰	۰	۰	۰
آبادی سرقنات	۱۴۷	۲۴۶	۱۴۷	۲۴۶	۰	۰	۰	۰	۰	۰
آبادی سیاه منصورسفلی	۲	W	۲	W	۰	۰	۰	۰	۰	۰
آبادی سیاه منصورعلیا	۳	۱۶	۳	۱۶	۰	۰	۰	۰	۰	۰
آبادی شاه قاسم	۰	۰	۰	۰	۰	۰	۰	۰	۰	۰
آبادی شول	۳۶	۷۹	۳۶	۷۹	۰	۰	۰	۰	۰	۰
آبادی گلی ماردون	۰	۰	۰	۰	۰	۰	۰	۰	۰	۰
آبادی ماردون	۰	۰	۰	۰	۰	۰	۰	۰	۰	۰
آبادی مجتمع دامپروری وکشاورزی	۰	۰	۰	۰	۰	۰	۰	۰	۰	۰
بخش شبانکاره	**۱۲۱**	**۸۰**	**۹۲**	**٦٨**	**۲۹**	**۱۲**	**۰**	**۰**	**۰**	**۰**
شهر شبانکاره	**۱۷**	**۹**	**۱۷**	**۹**	**۰**	**۰**	**۰**	**۰**	**۰**	**۰**
دهستان شبانکاره	**۱۰٤**	**۷۱**	**۷۵**	**۵۹**	**۲۹**	**۱۲**	**۰**	**۰**	**۰**	**۰**
آبادی بنه حاج غلام	۲	W	۲	W	۰	۰	۰	۰	۰	۰
آبادی بنه حاج نعمت	۰	۰	۰	۰	۰	۰	۰	۰	۰	۰
آبادی بنه رضا	۰	۰	۰	۰	۰	۰	۰	۰	۰	۰
آبادی بنه عباس	۷	۹	۷	۹	۰	۰	۰	۰	۰	۰
آبادی بنه محمد	۰	۰	۰	۰	۰	۰	۰	۰	۰	۰
آبادی بنه محمد علی	۰	۰	۰	۰	۰	۰	۰	۰	۰	۰
آبادی بنه محمدوخانعلی	۰	۰	۰	۰	۰	۰	۰	۰	۰	۰
آبادی بهر	۰	۰	۰	۰	۰	۰	۰	۰	۰	۰
آبادی بویری	۱۷	۴۱	۱۷	۴۱	۰	۰	۰	۰	۰	۰
آبادی پلنگی	۱	W	۱	W	۰	۰	۰	۰	۰	۰
آبادی چاه دول	۷	//	۷	//	۰	۰	۰	۰	۰	۰
آبادی چاه زنگی	۰	۰	۰	۰	۰	۰	۰	۰	۰	۰
آبادی چهل زرعی عجم	۱۱	۴	۰	۰	۱۱	۴	۰	۰	۰	۰
آبادی چهل زرعی عرب	۱	W	۰	۰	۱	W	۰	۰	۰	۰
آبادی خلیفه ای	۵	۴	۰	۰	۵	۴	۰	۰	۰	۰
آبادی خیار زار	۰	۰	۰	۰	۰	۰	۰	۰	۰	۰
آبادی دهداران سفلی	۱۱	۲	۲	W	۸	۱	۰	۰	۰	۰
آبادی دهداران علیا	۴	۱	۰	۰	۴	۱	۰	۰	۰	۰
آبادی ذکریایی	۲	W	۲	W	۰	۰	۰	۰	۰	۰
آبادی سر دشتک	۰	۰	۰	۰	۰	۰	۰	۰	۰	۰

آبادی سر رود	۰	۰	۰	۰	۰	۰	۰	۰	۰	۰
آبادی سراج آباد/سرخره /	۲	W	۲	W	۰	۰	۰	۰	۰	۰
آبادی سمیعی	۹	۱	۹	۱	۰	۰	۰	۰	۰	۰
آبادی شاه فیروز	۰	۰	۰	۰	۰	۰	۰	۰	۰	۰
آبادی شلدان وباغی	۰	۰	۰	۰	۰	۰	۰	۰	۰	۰
آبادی طاوه سیاه	۰	۰	۰	۰	۰	۰	۰	۰	۰	۰
آبادی عطیبه	۲۴	۳	۲۴	۳	۰	۰	۰	۰	۰	۰
آبادی گلدشت	۱	W	۱	W	۰	۰	۰	۰	۰	۰
آبادی لایپه	۰	۰	۰	۰	۰	۰	۰	۰	۰	۰
آبادی محمد جمالی	۱	W	۱	W	۰	۰	۰	۰	۰	۰
آبادی میلک	۰	۰	۰	۰	۰	۰	۰	۰	۰	۰
بخش غیرساکن	۰	۰	۰	۰	۰	۰	۰	۰	۰	۰
غیرساکن	۰	۰	۰	۰	۰	۰	۰	۰	۰	۰
بخش مرکزئ	۱۵۲٤	۲٦٦۹	۱۵۲٤	۲٦٦۹	۰	۰	۰	۰	۰	۰
شهر برازجان	٦۰	۱۰۰	٦۰	۱۰۰	۰	۰	۰	۰	۰	۰
شهر دالکی	۲۱۲	٤۲٤	۲۱۲	٤۲٤	۰	۰	۰	۰	۰	۰
دهستان حومه	۱۵٤	۲۰۲	۱۵٤	۲۰۲	۰	۰	۰	۰	۰	۰
آبادی ابوالفیروز	۴	۱۴	۴	۱۴	۰	۰	۰	۰	۰	۰
آبادی باغ حصار	۰	۰	۰	۰	۰	۰	۰	۰	۰	۰
آبادی بنداروز	۷۰	۱۱۲	۷۰	۱۱۲	۰	۰	۰	۰	۰	۰
آبادی جنوبگاز	۰	۰	۰	۰	۰	۰	۰	۰	۰	۰
آبادی حسن آباد	۱۱	۲۹	۱۱	۲۹	۰	۰	۰	۰	۰	۰
آبادی خوش مکان	۲	W	۲	W	۰	۰	۰	۰	۰	۰
آبادی خوشاب	۰	۰	۰	۰	۰	۰	۰	۰	۰	۰
آبادی دره چیتو	۰	۰	۰	۰	۰	۰	۰	۰	۰	۰
آبادی رجب آباد /رجو آباد/	۲	W	۲	W	۰	۰	۰	۰	۰	۰
آبادی سرکره	۳۹	۲۶	۳۹	۲۶	۰	۰	۰	۰	۰	۰
آبادی گزبلند	۱	W	۱	W	۰	۰	۰	۰	۰	۰
آبادی گندم ریز	۳	۴	۳	۴	۰	۰	۰	۰	۰	۰
آبادی مرغداری دشتستان	۰	۰	۰	۰	۰	۰	۰	۰	۰	۰
آبادی نی نیزک	۲۲	۱۲	۲۲	۱۲	۰	۰	۰	۰	۰	۰
دهستان دالکی	۴۸۷	۷۷۶	۴۸۷	۷۷۶	۰	۰	۰	۰	۰	۰
آبادی آب میخک	۰	۰	۰	۰	۰	۰	۰	۰	۰	۰
آبادی ایستگاه شهید صلاحی	۰	۰	۰	۰	۰	۰	۰	۰	۰	۰
آبادی بارگاهی	۱۹	۵۲	۱۹	۵۲	۰	۰	۰	۰	۰	۰
آبادی بنه جابری	۱۷	۳۷	۱۷	۳۷	۰	۰	۰	۰	۰	۰
آبادی خیرآباد	۳۵	۷۹	۳۵	۷۹	۰	۰	۰	۰	۰	۰
آبادی دهقاید	۱۰۱	۱۴۵	۱۰۱	۱۴۵	۰	۰	۰	۰	۰	۰
آبادی راهدار	۳۱	۷۲	۳۱	۷۲	۰	۰	۰	۰	۰	۰

آبادی قراول خانه	۸	۲۵	۸	۲۵	۰	۰	۰	۰	۰	۰
آبادی قلعه سفید	۲۷۶	۳۶۶	۲۷۶	۳۶۶	۰	۰	۰	۰	۰	۰
آبادی کارخانه تیرسیمانی /شرکت تیرسازان /	۰	۰	۰	۰	۰	۰	۰	۰	۰	۰
آبادی گچ پزی شاه حسینی	۰	۰	۰	۰	۰	۰	۰	۰	۰	۰
آبادی مجتمع صنایع غذایی دبش	۰	۰	۰	۰	۰	۰	۰	۰	۰	۰
آبادی معدن سنگ گچو	۰	۰	۰	۰	۰	۰	۰	۰	۰	۰
آبادی معدن گچ تنگ توسه /معدن سنگ شوسه /	۰	۰	۰	۰	۰	۰	۰	۰	۰	۰
آبادی معدن مورگ چر	۰	۰	۰	۰	۰	۰	۰	۰	۰	۰
دهستان زیارت	۶۱۱	۱۱۶۷	۶۱۱	۱۱۶۷	۰	۰	۰	۰	۰	۰
آبادی بناراب شیرین	۱۴۹	۲۷۱	۱۴۹	۲۷۱	۰	۰	۰	۰	۰	۰
آبادی جرافی	۳۱	۲۸	۳۱	۲۸	۰	۰	۰	۰	۰	۰
آبادی جیمه	۰	۰	۰	۰	۰	۰	۰	۰	۰	۰
آبادی چاه خانی	۹	۷۵	۹	۷۵	۰	۰	۰	۰	۰	۰
آبادی چاه عربی	۱	W	۱	W	۰	۰	۰	۰	۰	۰
آبادی ده نو	۰	۰	۰	۰	۰	۰	۰	۰	۰	۰
آبادی زیارت	۲۸۲	۵۵۰	۲۸۲	۵۵۰	۰	۰	۰	۰	۰	۰
آبادی صفی آباد	۱	W	۱	W	۰	۰	۰	۰	۰	۰
آبادی عیسوند	۶	۸	۶	۸	۰	۰	۰	۰	۰	۰
آبادی کلل	۱۳۱	۲۱۲	۱۳۱	۲۱۲	۰	۰	۰	۰	۰	۰
آبادی مزرعه علی پیشاهنگ	۱	W	۱	W	۰	۰	۰	۰	۰	۰

۲۷- تعداد بهره‌برداری و سطح کاشت گندم در فضای باز بر حسب شهرستان

شهرستان	کل		آبی		دیم	
	تعداد	سطح کاشت	تعداد	سطح کاشت	تعداد	سطح کاشت
بوشهر	***۱۳۳۷۰***	***۲۰۱۸۱۵***	***۱۵۵۸***	***۱۵۵۴۱***	***۱۲۰۱۱***	***۱۸۶۲۷۵***
بوشهر	۹۴۲	۱۵۶۰۷	۱۷۷	۳۷۱۹	۸۴۸	۱۱۸۸۸
تنگستان	۸۰۴	۳۹۲۸	۱۴۹	۵۳۱	۶۶۰	۳۳۹۷
جم	۱۱۵	۳۶۰	۲۶	۵۵	۸۹	۳۰۵
دشتستان	۴۲۵۷	۴۷۱۳۸	۸۵۳	۶۷۰۱	۳۴۸۵	۴۰۴۳۷
دشتی	۲۵۲۹	۴۷۱۷۰	۲۸۳	۳۰۲۳	۲۲۷۸	۴۴۱۴۷
دیر	۱۲۵۸	۲۹۴۵۱	۳	۳۴	۱۲۵۵	۲۹۴۱۷
دیلم	۸۰۲	۱۶۶۰۴	۰	۰	۸۰۲	۱۶۶۰۴
عسلویه	۳	۴	۱	⊘	۲	⊘
کنگان	۸۹	۶۲۶	۱	⊘	۸۹	۶۲۴
گناوه	۲۵۷۰	۴۰۹۲۷	۶۶	۱۴۷۵	۲۵۰۴	۳۹۴۵۲

۲۷-تعداد بهره برداری وسطح کاشت گندم در فضای باز (شهرستان دشتستان) (بهره برداری-هکتار)

سطح جغرافیایی	کل		آبی		دیم	
	تعداد	سطح کاشت	تعداد	سطح کاشت	تعداد	سطح کاشت
شهرستان دشتستان	٤٢٥٧	٤٧١٣٨	٨٥٣	٦٧٠١	٣٤٨٥	٤٠٤٣٧
بخش آب پخش	٤٤٣	٨١٤١	٣٣	٤٢٠	٤١٩	٧٧٢١
شهر آب پخش	١٨	١٩٢	٥	١٠٦	١٤	٨٦
دهستان درواهی	١٧٦	٢٠٣٤	١٩	٢٣٠	١٦١	١٨٠٤
آبادی بنار آزادگان	٢٠	٢٠٥	١٥	١٧١	٧	٣٤
آبادی تل سبز	٠	٠	٠	٠	٠	٠
آبادی چم درواهی	٢	W	٠	٠	٢	W
آبادی چهار برج	٠	٠	٠	٠	٠	٠
آبادی گرو گزی	٠	٠	٠	٠	٠	٠
آبادی گناوه کان	٩٩	١٢٦٥	٠	٠	٩٩	١٢٦٥
آبادی میان دشت /چاه موشی /	٥٥	٥٥١	٤	٥٩	٥٣	٤٩٢
دهستان دشتی اسماعیل خانی	٢٤٩	٥٩١٦	٩	٨٥	٢٤٥	٥٨٣١
آبادی بصری	٢٩	٤١٦	٦	٥١	٢٨	٣٦٥
آبادی بنارسلیمانی	٩	٤٦	٢	W	٧	٤٢
آبادی بند محمد عبداله	٥٤	١٣٣٣	٠	٠	٥٤	١٣٣٣
آبادی چم تنگ	٥٧	٨٦٨	٠	٠	٥٧	٨٦٨
آبادی خمیسی	١٠	٢٢٦	٠	٠	١٠	٢٢٦
آبادی دره دون	٩	٧٤٠	٠	٠	٩	٧٤٠
آبادی دشتی اسماعیل خانی	١٣	٩٩	١	W	١٣	٩٩
آبادی سه کنار	٢	W	١	W	١	W
آبادی مکابری	٦٦	٢١٣٩	٠	٠	٦٦	٢١٣٩
بخش ارم	٥٨٣	٤٠٨٦	٢٦٤	٢٢٦٨	٣٤٠	١٨١٨
شهر تنگ ارم	٢١٩	١٨٣٨	٦٣	٧٤٢	١٦٣	١٠٩٧
دهستان ارم	١٠٥	٣١٠	٤١	١٦٧	٦٥	١٤٤
آبادی آب گرمو	٢	W	١	W	١	W
آبادی آب مارو	٤	٢١	٤	٢١	٠	٠
آبادی انارستان	١	W	٠	٠	١	W
آبادی باغ تاج	١٤	٥٣	٥	٣١	٩	٢٣
آبادی بزپر	١	W	٠	٠	١	W
آبادی بیدو	٥	١٠	٠	٠	٥	١٠
آبادی تلخ آب	١٣	٤٢	٤	١٣	٩	٢٩
آبادی تنگ درکش	١١	٤٧	٧	٣٥	٤	١٢
آبادی تنگ سوک	٠	٠	٠	٠	٠	٠
آبادی تنگ فاریاب	٥	٩	٠	٠	٥	٩
آبادی جمغاری	٣	٧	٠	٠	٣	٧
آبادی جمیله	٠	٠	٠	٠	٠	٠
آبادی چراب	١	W	٠	٠	١	W
آبادی حسین آباد پناهی /اخره /	٣	١٤	٣	١٤	٠	٠
آبادی خیرک	٣	٦	٠	٠	٣	٦

آبادی رودفاریاب	۲۸	۷۰	۱۵	۴۶	۱۴	۲۵
آبادی سناوین سنا	۸	۱۷	۱	W	۷	۱۴
آبادی شکرک	۳	۶	۱	W	۲	W
آبادی گشنی	۰	۰	۰	۰	۰	۰
آبادی لرده	۰	۰	۰	۰	۰	۰
آبادی ناخا	۰	۰	۰	۰	۰	۰
دهستان دهرود	**۲۶۰**	**۱۹۳۸**	**۱۶۱**	**۱۳۶۰**	**۱۱۲**	**۵۷۸**
آبادی آقا میراحمد	۳	۶۵	۲	W	۱	W
آبادی بنگ تر	۰	۰	۰	۰	۰	۰
آبادی بنگ خشک (سه تل)	۰	۰	۰	۰	۰	۰
آبادی پرگانک	۵۱	۲۱۸	۸	۴۰	۴۴	۱۷۸
آبادی چاوک	۴۸	۳۶۶	۴۸	۳۶۵	۲	W
آبادی چایَ	۰	۰	۰	۰	۰	۰
آبادی دهرود سفلی	۵۰	۳۸۱	۳۱	۲۵۱	۲۳	۱۳۰
آبادی دهرود علیا	۶۶	۵۷۲	۴۸	۴۲۷	۲۳	۱۴۵
آبادی رونی	۰	۰	۰	۰	۰	۰
آبادی ساختمان جهانگیر	۷	۹۸	۶	۹۱	۱	W
آبادی ساختمان طاهر	۰	۰	۰	۰	۰	۰
آبادی سوک	۳	۱۵	۱	W	۲	W
آبادی کفترو	۷	۲۲	۱	W	۶	۲۰
آبادی کم زرد	۸	۶۰	۵	۴۹	۳	۱۱
آبادی مرده خیر	۱۶	۱۰۷	۱۱	۸۸	۵	۱۹
آبادی مزرعه آب شیرین	۲	W	۰	۰	۲	W
آبادی نصاد	۰	۰	۰	۰	۰	۰
بخش بوشکان	**۳۴۱**	**۱۷۶۹**	**۲۶۸**	**۱۴۳۹**	**۷۷**	**۳۳۰**
شهر بوشکان	**۱۱۷**	**۸۵۵**	**۱۰۰**	**۷۸۲**	**۱۹**	**۷۴**
شهر کلمه	**۵۴**	**۱۵۷**	**۴۶**	**۱۳۴**	**۱۰**	**۲۴**
دهستان بوشکان	**۷۱**	**۳۸۴**	**۵۶**	**۳۱۰**	**۱۵**	**۷۴**
آبادی احمدی	۰	۰	۰	۰	۰	۰
آبادی امامزاده بده	۱۲	۸۳	۱۱	۷۵	۱	W
آبادی ایلشهر	۸	۳۵	۸	۳۵	۰	۰
آبادی حاجی آباد	۵	۲۰	۵	۲۰	۰	۰
آبادی حسین آباد	۹	۳۷	۸	۳۲	۱	W
آبادی شلدان	۱۵	۱۱۲	۱۳	۱۰۶	۲	W
آبادی منصور آباد	۱	W	۱	W	۰	۰
آبادی نورآباد- خون	۲۰	۹۴	۹	۳۹	۱۱	۵۵
دهستان پشتکوه	**۹۸**	**۳۷۲**	**۶۶**	**۲۱۳**	**۳۳**	**۱۵۹**
آبادی آبپای ارغوان	۰	۰	۰	۰	۰	۰
آبادی بیشه نر	۰	۰	۰	۰	۰	۰
آبادی پل اشکن	۰	۰	۰	۰	۰	۰
آبادی تنگ رود	۰	۰	۰	۰	۰	۰

آبادی تنگ زرد	۰	۰	۰	۰	۰	۰
آبادی درنگ	۱۰	۳۷	۱۰	۳۷	۰	۰
آبادی زیرمله	۰	۰	۰	۰	۰	۰
آبادی سرمله	۱۵	۶۴	۷	۲۱	۸	۴۳
آبادی شاه پسرمرد	۰	۰	۰	۰	۰	۰
آبادی شاهی جانی	۱۰	۴۵	۸	۳۳	۲	W
آبادی طلحه	۳۴	۱۲۹	۲۹	۹۲	۵	۳۷
آبادی غنچه بگی	۴	۱۷	۰	۰	۴	۱۷
آبادی فاریاب	۲۵	۸۲	۱۲	۳۱	۱۴	۵۱
آبادی کله گرگی	۰	۰	۰	۰	۰	۰
آبادی کمرزرد	۰	۰	۰	۰	۰	۰
آبادی هفت مله	۰	۰	۰	۰	۰	۰
بخش سعدآباد	**٤٩٥**	**٣٤٧٦**	**٦٥**	**٥٣٨**	**٤٣٥**	**٢٩٣٨**
شهر سعد آباد	**١١**	**١٤١**	**٢**	**W**	**٩**	**١١٥**
شهر وحدتیه	**٨٤**	**٦٨٩**	**٢**	**W**	**٨٢**	**٦٨١**
دهستان زیرراه	**١٨٠**	**٩٦٦**	**٢٨**	**١٥١**	**١٥٦**	**٨١٥**
آبادی اسلام آباد	۱	W	۰	۰	۱	W
آبادی آل یوسفی سفلی	۰	۰	۰	۰	۰	۰
آبادی آل یوسفی علیا	۰	۰	۰	۰	۰	۰
آبادی برمک	۰	۰	۰	۰	۰	۰
آبادی بشیر آباد	۳	۱۲	۰	۰	۳	۱۲
آبادی بنه فارسی	۶	۱۹	۰	۰	۶	۱۹
آبادی تل سرکوه	۲	W	۰	۰	۲	W
آبادی تل قاتل	۰	۰	۰	۰	۰	۰
آبادی جتوط	۵۰	۱۳۲	۶	۹	۴۴	۱۲۳
آبادی درودگاه	۳۸	۱۲۲	۵	۱۱	۳۴	۱۱۱
آبادی زیرراه	۲	W	۰	۰	۲	W
آبادی سربست	۱۲	۵۰	۰	۰	۱۲	۵۰
آبادی سرکوردان	۰	۰	۰	۰	۰	۰
آبادی نظر آقا	۶۶	۶۰۵	۱۶	۱۲۱	۵۲	۴۸۴
آبادی هلپه ای	۱	W	۱	W	۱	W
دهستان وحدتیه	**٢١٩**	**١٦٨٠**	**٣٣**	**٣٥٣**	**١٨٧**	**١٣٢٦**
آبادی ایستگاه بره برداری نرگسی	۰	۰	۰	۰	۰	۰
آبادی برنگ بزرگ	۰	۰	۰	۰	۰	۰
آبادی برنگ کوچک	۰	۰	۰	۰	۰	۰
آبادی بنه فرامرز	۴	۲۰	۳	۱۲	۱	W
آبادی بی من	۰	۰	۰	۰	۰	۰
آبادی جره سفلی	۲۴	۱۷۴	۱	W	۲۳	۱۶۹
آبادی جره علیا	۱۴	۱۱۲	۱	W	۱۴	۱۱۰
آبادی جره میان	۴۴	۳۱۴	۶	۳۹	۳۹	۲۷۵
آبادی چاه نفت نرگسی	۲	W	۰	۰	۲	W

آبادی چوگرگ	۲	W	۱	W	۱	W
آبادی دره چاه	۰	۰	۰	۰	۰	۰
آبادی سبا/ڈکان سرخ /	۳۰	۲۳۶	۳	۱۵	۲۷	۲۲۱
آبادی سده	۰	۰	۰	۰	۰	۰
آبادی سرقنات	۵	۹	۲	W	۳	۵
آبادی سیاه منصورسفلی	۱۰	۶۸	۰	۰	۱۰	۶۸
آبادی سیاه منصورعلیا	۱۰	۷۸	۸	۴۷	۲	W
آبادی شاه قاسم	۰	۰	۰	۰	۰	۰
آبادی شول	۷۱	۴۱۳	۶	۱۹	۶۵	۳۹۴
آبادی گلی ماردون	۳	۱۸۰	۳	۱۸۰	۰	۰
آبادی ماردون	۱	W	۱	W	۰	۰
آبادی مجتمع دامپروری وکشاورزی	۰	۰	۰	۰	۰	۰
بخش شبانکاره	**۱۴۷۴**	**۱۸۱۰۶**	**۱۰۶**	**۸۴۴**	**۱۳۸۹**	**۱۷۲۶۲**
شهر شبانکاره	**۲۶۷**	**۲۱۱۰**	**۶۶**	**۵۰۴**	**۲۱۰**	**۱۶۰۶**
دهستان شبانکاره	**۱۲۰۷**	**۱۵۹۹۶**	**۴۰**	**۳۴۰**	**۱۱۷۹**	**۱۵۶۵۶**
آبادی بنه حاج غلام	۶	۴۷	۶	۴۷	۰	۰
آبادی بنه حاج نعمت	۱	W	۱	W	۰	۰
آبادی بنه رضا	۹	۱۷۹	۰	۰	۹	۱۷۹
آبادی بنه عباس	۴۱	۱۰۵۰	۰	۰	۴۱	۱۰۵۰
آبادی بنه محمد	۳	۲۷	۰	۰	۳	۲۷
آبادی بنه محمد علی	۱	W	۰	۰	۱	W
آبادی بنه محمدوخانعلی	۱۱	۴۵	۰	۰	۱۱	۴۵
آبادی بهر	۱۷	۱۷۸	۰	۰	۱۷	۱۷۸
آبادی بویری	۶۲	۵۵۵	۱۲	۸۱	۵۵	۴۷۴
آبادی پلنگی	۵۳	۲۶۲	۰	۰	۵۳	۲۶۲
آبادی چاه دول	۵۴	۵۲۳	۲	W	۵۳	۵۱۸
آبادی چاه زنگی	۱	W	۰	۰	۱	W
آبادی چهل زرعی عجم	۵۰	۷۶۴	۰	۰	۵۰	۷۶۴
آبادی چهل زرعی عرب	۲۳	۵۱۵	۰	۰	۲۳	۵۱۵
آبادی خلیفه ای	۱۱۵	۲۹۵۷	۰	۰	۱۱۵	۲۹۵۷
آبادی خیار زار	۳۷	۳۰۰	۶	۹۵	۳۱	۲۰۵
آبادی دهداران سفلی	۱۱۵	۱۲۱۴	۰	۰	۱۱۵	۱۲۱۴
آبادی دهداران علیا	۴۴	۵۴۶	۱	W	۴۴	۵۱۶
آبادی ذکریایی	۴۲	۳۹۱	۳	۱۸	۴۰	۳۷۳
آبادی سر دشتک	۲۰	۱۰۹	۰	۰	۲۰	۱۰۹
آبادی سر رود	۱۸	۵۷۸	۰	۰	۱۸	۵۷۸
آبادی سراج آباد/سرخره /	۳۵	۳۹۸	۲	W	۳۴	۳۸۸
آبادی سمیعی	۳۹	۴۹۶	۰	۰	۳۹	۴۹۶
آبادی شاه فیروز	۴۷	۶۲۵	۰	۰	۴۷	۶۲۵
آبادی شلدان وباغی	۲۳	۵۰۶	۰	۰	۲۳	۵۰۶
آبادی طاوه سیاه	۱	W	۰	۰	۱	W

آبادی عطیبه	۸۰	۹۹۲	۰	۰	۸۰	۹۹۲
آبادی گلدشت	۸۰	۱۵۴۴	۰	۰	۸۰	۱۵۴۴
آبادی لایپه	۹۳	۵۰۴	۴	۳۱	۹۰	۴۷۳
آبادی محمد جمالی	۶۴	۳۶۷	۴	۱۸	۶۲	۳۴۹
آبادی میلک	۲۴	۲۵۵	۰	۰	۲۴	۲۵۵
بخش غیرساکن	۰	۰	۰	۰	۰	۰
غیرساکن	۰	۰	۰	۰	۰	۰
بخش مرکزئ	**۹۲۲**	**۱۱۵۶۰**	**۱۱۶**	**۱۱۹۲**	**۸۲۵**	**۱۰۳۶۸**
شهر برازجان	**۵۶**	**۴۷۴**	**۲۲**	**۹۷**	**۴۱**	**۳۷۶**
شهر دالکی	**۳**	**۲۷**	**۳**	**۲۵**	**۱**	**W**
دهستان حومه	**۲۶۲**	**۳۵۰۴**	**۶۲**	**۷۷۸**	**۲۰۳**	**۲۷۲۶**
آبادی ابوالفیروز	۴۲	۳۷۰	۳	۱۰	۳۹	۳۶۰
آبادی باغ حصار	۹	۱۳۰	۰	۰	۹	۱۳۰
آبادی بنداروز	۳۵	۵۶۶	۳۳	۵۰۹	۳	۵۷
آبادی جنوبگاز	۰	۰	۰	۰	۰	۰
آبادی حسن آباد	۷	۱۱۶	۶	۹۶	۲	W
آبادی خوش مکان	۲۳	۲۹۲	۰	۰	۲۳	۲۹۲
آبادی خوشاب	۲۸	۳۰۷	۰	۰	۲۸	۳۰۷
آبادی دره چیتو	۳۹	۶۰۵	۰	۰	۳۹	۶۰۵
آبادی رجب آباد /رجو آباد/	۱	W	۱	W	۰	۰
آبادی سرکره	۲۲	۸۷	۱۸	۶۲	۵	۲۶
آبادی گزبلند	۲۱	۱۳۰	۰	۰	۲۱	۱۳۰
آبادی گندم ریز	۳۱	۷۸۳	۰	۰	۳۱	۷۸۳
آبادی مرغداری دشتستان	۰	۰	۰	۰	۰	۰
آبادی نی نیزک	۵	۱۸	۱	W	۴	۱۶
دهستان دالکی	**۱۴۳**	**۱۶۷۲**	**۲۳**	**۱۹۳**	**۱۲۶**	**۱۴۷۹**
آبادی آب میخک	۰	۰	۰	۰	۰	۰
آبادی ایستگاه شهید صلاحی	۰	۰	۰	۰	۰	۰
آبادی بارگاهی	۲۱	۲۷۰	۴	۴۴	۱۸	۲۲۶
آبادی بنه جابری	۱۱	۱۰۰	۰	۰	۱۱	۱۰۰
آبادی خیرآباد	۷	۳۲	۲	W	۶	۲۷
آبادی دهقاید	۱۰۲	۱۲۳۹	۱۸	۱۴۴	۸۸	۱۰۹۵
آبادی راهدار	۲	W	۰	۰	۲	W
آبادی قراول خانه	۱	W	۰	۰	۱	W
آبادی قلعه سفید	۰	۰	۰	۰	۰	۰
آبادی کارخانه تیرسیمانی /شرکت تیرسازان /	۰	۰	۰	۰	۰	۰
آبادی گچ پزی شاه حسینی	۰	۰	۰	۰	۰	۰
آبادی مجتمع صنایع غذایی دبش	۰	۰	۰	۰	۰	۰
آبادی معدن سنگ گچو	۰	۰	۰	۰	۰	۰
آبادی معدن گچ تنگ توسه /معدن سنگ شوسه /	۰	۰	۰	۰	۰	۰

آبادی معدن مورگ چر	۰	۰	۰	۰	۰	۰
دهستان زیارت	٤٥٨	٥٨٨٤	٦	٩٩	٤٥٤	٥٧٨٥
آبادی بناراب شیرین	۲۶	۲۸۷	۰	۰	۲۶	۲۸۷
آبادی جرافی	۲۸	۴۱۵	۰	۰	۲۸	۴۱۵
آبادی جیمه	۵۳	۸۶۹	۰	۰	۵۳	۸۶۹
آبادی چاه خانی	۶۴	۸۶۷	۱	W	۶۳	۸۲۴
آبادی چاه عربی	۱۴	۳۷۵	۱	W	۱۳	۳۶۳
آبادی ده نو	۱۰	۱۲۱	۰	۰	۱۰	۱۲۱
آبادی زیارت	۱۲۵	۱۷۳۶	۰	۰	۱۲۵	۱۷۳۶
آبادی صفی آباد	۴۰	۳۶۱	۰	۰	۴۰	۳۶۱
آبادی عیسوند	۷۶	۶۵۷	۳	۲۶	۷۴	۶۳۱
آبادی کلل	۲۱	۱۶۰	۰	۰	۲۱	۱۶۰
آبادی مزرعه علی پیشاهنگ	۱	W	۱	W	۱	W

۳۱- تعداد بهره‌برداری و سطح کاشت جو در فضای باز بر حسب شهرستان **(بهره‌برداری- هکتار)**

شهرستان	کل		آبی		دیم	
	تعداد	سطح کاشت	تعداد	سطح کاشت	تعداد	سطح کاشت
بوشهر	***۵۹۸۸***	***۳۶۲۸۵***	***۳۰۹***	***۱۶۸۸***	***۵۷۱۵***	***۳۴۵۹۸***
بوشهر	۷۵۳	۶۶۳۶	۲۸	۱۳۴	۷۳۶	۶۵۰۳
تنگستان	۶۸۷	۲۵۱۱	۳۹	۱۰۰	۶۴۹	۲۴۱۱
جم	۱۴۸	۳۲۱	۱۶	۲۵	۱۳۲	۲۹۷
دشتستان	۲۱۰۷	۱۱۶۰۵	۱۵۵	۷۹۶	۱۹۷۵	۱۰۸۰۹
دشتی	۵۳۱	۲۶۶۰	۲۰	۹۱	۵۱۲	۲۵۶۹
دیر	۲۷۲	۳۳۸۹	۰	۰	۲۷۲	۳۳۸۹
دیلم	۴۶۹	۲۶۵۳	۰	۰	۴۶۹	۲۶۵۳
عسلویه	۰	۰	۰	۰	۰	۰
کنگان	۴۰	۱۱۸	۱	⊘	۳۹	۱۱۷
گناوه	۹۸۲	۶۳۹۳	۵۰	۵۴۲	۹۳۲	۵۸۵۱

۳۱- تعداد بهره برداری وسطح کاشت جو در فضای باز (شهرستان دشتستان) (بهره برداری-هکتار)

سطح جغرافیایی	کل		آبی		دیم	
	تعداد	سطح کاشت	تعداد	سطح کاشت	تعداد	سطح کاشت
شهرستان دشتستان	**۲۱۰۷**	**۱۱۶۰۵**	**۱۵۵**	**۷۹۶**	**۱۹۷۵**	**۱۰۸۰۹**
بخش آب پخش	**۱۶٤**	**۲۰۹۳**	**۷**	**۱۸**	**۱۵۷**	**۲۰۷۵**
شهر آب پخش	**۹**	**٦۳**	**۱**	**W**	**۸**	**٦۲**
دهستان درواهی	**۲۹**	**۱۰۸**	**۵**	**۱۵**	**۲٤**	**۹۳**
آبادی بنار آزادگان	۱۵	۶۴	۵	۱۵	۱۰	۴۸
آبادی تل سبز	۰	۰	۰	۰	۰	۰
آبادی چم درواهی	۱	W	۰	۰	۱	W
آبادی چهار برج	۰	۰	۰	۰	۰	۰
آبادی گرو گزی	۰	۰	۰	۰	۰	۰
آبادی گناوه کان	۱	W	۰	۰	۱	W
آبادی میان دشت /چاه موشی /	۱۲	۳۸	۰	۰	۱۲	۳۸
دهستان دشتی اسماعیل خانی	**۱۲٦**	**۱۹۲۳**	**۱**	**W**	**۱۲۵**	**۱۹۲۱**
آبادی بصری	۳	۱۷	۰	۰	۳	۱۷
آبادی بنارسلیمانی	۱	W	۱	W	۰	۰
آبادی بند محمد عبداله	۵	۲۲	۰	۰	۵	۲۲
آبادی چم تنگ	۴۸	۴۹۴	۰	۰	۴۸	۴۹۴
آبادی خمیسی	۴	۲۹	۰	۰	۴	۲۹
آبادی دره دون	۹	۴۶۰	۰	۰	۹	۴۶۰
آبادی دشتی اسماعیل خانی	۹	۵۶	۰	۰	۹	۵۶
آبادی سه کنار	۰	۰	۰	۰	۰	۰
آبادی مکابری	۴۷	۸۴۳	۰	۰	۴۷	۸۴۳
بخش ارم	**۹٦۸**	**۳۸٦٦**	**٦۵**	**۲۸۸**	**۹۲۱**	**۳۵۷۷**
شهر تنگ ارم	**۱٤۲**	**۸٦۰**	**۷**	**۵۳**	**۱۳۵**	**۸۰۸**
دهستان ارم	**۳۸٦**	**۱۱۳٦**	**۱۵**	**۳٦**	**۳۷٦**	**۱۱۰۱**
آبادی آب گرمو	۲	W	۱	W	۱	W
آبادی آب مارو	۱	W	۰	۰	۱	W
آبادی انارستان	۱	W	۰	۰	۱	W
آبادی باغ تاج	۸	۱۷	۰	۰	۸	۱۷
آبادی بزپر	۶۳	۲۴۸	۰	۰	۶۳	۲۴۸
آبادی بیدو	۴	۸	۰	۰	۴	۸
آبادی تلخ آب	۴۷	۱۳۴	۴	۱۲	۴۳	۱۲۲
آبادی تنگ درکش	۳۱	۱۴۷	۳	۱۱	۲۹	۱۳۶
آبادی تنگ سوک	۰	۰	۰	۰	۰	۰
آبادی تنگ فاریاب	۱۵	۲۴	۰	۰	۱۵	۲۴
آبادی جمغاری	۶۲	۱۵۱	۰	۰	۶۲	۱۵۱
آبادی جمیله	۱۳	۲۱	۰	۰	۱۳	۲۱
آبادی چراب	۱	W	۰	۰	۱	W

آبادی حسین آباد پناهی /اخره /	۱۳	۵۰	۰	۰	۱۳	۵۰
آبادی خیرک	۹	۲۵	۲	W	۹	۲۰
آبادی رودفاریاب	۸۶	۲۱۳	۵	۷	۸۲	۲۰۶
آبادی سناوین سنا	۸	۱۵	۰	۰	۸	۱۵
آبادی شکرک	۴	۱۰	۰	۰	۴	۱۰
آبادی گشنی	۰	۰	۰	۰	۰	۰
آبادی لرده	۱۴	۴۵	۰	۰	۱۴	۴۵
آبادی ناخا	۵	۱۴	۰	۰	۵	۱۴
دهستان دهرود	**٤٤٠**	**١٨٦٩**	**٤٣**	**٢٠٠**	**٤١٠**	**١٦٦٩**
آبادی آقا میراحمد	۱۸	۳۹	۰	۰	۱۸	۳۹
آبادی بنگ تر	۱۹	۳۶	۰	۰	۱۹	۳۶
آبادی بنگ خشک (سه تل)	۳	۸	۰	۰	۳	۸
آبادی پرگانک	۸	۳۶	۲	W	۶	۳۱
آبادی چاوک	۲۸	۱۴۹	۱۶	۶۴	۱۸	۸۵
آبادی چایَ	۱	W	۰	۰	۱	W
آبادی دهرود سفلی	۱۴۴	۵۸۲	۴	۳۵	۱۴۱	۵۴۶
آبادی دهرود علیا	۴۲	۳۳۲	۱۰	۵۹	۳۳	۲۷۳
آبادی رونی	۹۴	۲۸۳	۰	۰	۹۴	۲۸۳
آبادی ساختمان جهانگیر	۲	W	۱	W	۱	W
آبادی ساختمان طاهر	۰	۰	۰	۰	۰	۰
آبادی سوک	۷	۳۵	۰	۰	۷	۳۵
آبادی کفترو	۲۹	۹۶	۲	W	۲۹	۹۳
آبادی کم زرد	۷	۶۱	۰	۰	۷	۶۱
آبادی مرده خیر	۲۷	۱۱۶	۸	۲۴	۲۳	۹۲
آبادی مزرعه آب شیرین	۱۱	۷۵	۰	۰	۱۱	۷۵
آبادی نصاد	۱	W	۰	۰	۱	W
بخش بوشکان	**٢١٨**	**٨٧٩**	**٤٣**	**١٠٨**	**١٧٧**	**٧٧١**
شهر بوشکان	**٤٠**	**١٠٥**	**١٨**	**٣٧**	**٢٣**	**٦٨**
شهر کلمه	**١٩**	**٣٨**	**٩**	**١٤**	**١١**	**٢٥**
دهستان بوشکان	**٥٠**	**٢٢٥**	**٥**	**٢٢**	**٤٥**	**٢٠٣**
آبادی احمدی	۰	۰	۰	۰	۰	۰
آبادی امامزاده بده	۳	۱۶	۲	W	۱	W
آبادی ایلشهر	۰	۰	۰	۰	۰	۰
آبادی حاجی آباد	۳	۱۵	۲	W	۱	W
آبادی حسین آباد	۵	۶۵	۰	۰	۵	۶۵
آبادی شلدان	۲	W	۰	۰	۲	W
آبادی منصور آباد	۰	۰	۰	۰	۰	۰
آبادی نورآباد- خون	۳۷	۱۲۲	۱	W	۳۶	۱۲۰
دهستان پشتکوه	**١٠٩**	**٥١٢**	**١١**	**٣٦**	**٩٨**	**٤٧٦**
آبادی آبپای ارغوان	۷	۶۲	۰	۰	۷	۶۲

آبادی بیشه نر	۰	۰	۰	۰	۰	۰
آبادی پل اشکن	۰	۰	۰	۰	۰	۰
آبادی تنگ رود	۰	۰	۰	۰	۰	۰
آبادی تنگ زرد	۲	W	۰	۰	۲	W
آبادی درنگ	۳	۸	۰	۰	۳	۸
آبادی زیرمله	۰	۰	۰	۰	۰	۰
آبادی سرمله	۹	۳۹	W	۱	۸	۳۱
آبادی شاه پسرمرد	۰	۰	۰	۰	۰	۰
آبادی شاهی جانی	۹	۲۴	W	۱	۸	۲۱
آبادی طلحه	۲۳	۱۳۴	۲۰	۵	۱۸	۱۱۴
آبادی غنچه بگی	۴	۱۵	۰	۰	۴	۱۵
آبادی فاریاب	۵۲	۲۲۴	۵	۴	۴۸	۲۱۹
آبادی کله گرگی	۰	۰	۰	۰	۰	۰
آبادی کمرزرد	۰	۰	۰	۰	۰	۰
آبادی هفت مله	۰	۰	۰	۰	۰	۰
بخش سعدآباد	**۱۹٤**	**۸۱۹**	**۱٤٤**	**۱۷**	**۱۷۸**	**٦۷٥**
شهر وحدتیه	**۱**	**W**	**۰**	**۰**	**۱**	**W**
دهستان زیرراه	**۲۷**	**۷۸**	**۱٥**	**٥**	**۲۳**	**٦۳**
آبادی اسلام آباد	۰	۰	۰	۰	۰	۰
آبادی آل یوسفی سفلی	۰	۰	۰	۰	۰	۰
آبادی آل یوسفی علیا	۰	۰	۰	۰	۰	۰
آبادی برمک	۰	۰	۰	۰	۰	۰
آبادی بشیر آباد	۱	W	۰	۰	۱	W
آبادی بنه فارسی	۰	۰	۰	۰	۰	۰
آبادی تل سرکوه	۱	W	۰	۰	۱	W
آبادی تل قاتل	۰	۰	۰	۰	۰	۰
آبادی جتوط	۹	۱۶	۵	۳	۶	۱۱
آبادی درودگاه	۷	۲۴	۰	۰	۷	۲۴
آبادی زیرراه	۱	W	۰	۰	۱	W
آبادی سربست	۵	۱۵	۰	۰	۵	۱۵
آبادی سرکوردان	۰	۰	۰	۰	۰	۰
آبادی نظر آقا	۲	W	W	۱	۱	W
آبادی هلپه ای	۱	W	W	۱	۱	W
دهستان وحدتیه	**۱٦٦**	**۷٤۰**	**۱۲۹**	**۱۲**	**۱٥٤**	**٦۱۲**
آبادی ایستگاه بره برداری نرگسی	۰	۰	۰	۰	۰	۰
آبادی برنگ بزرگ	۰	۰	۰	۰	۰	۰
آبادی برنگ کوچک	۰	۰	۰	۰	۰	۰
آبادی بنه فرامرز	۱	W	۰	۰	۱	W
آبادی بی من	۰	۰	۰	۰	۰	۰
آبادی جره سفلی	۱۹	۷۲	۰	۰	۱۹	۷۲
آبادی جره علیا	۱۴	۶۲	۰	۰	۱۴	۶۲

آبادی جره میان	۳۳	۱۲۲	۰	۰	۳۳	۱۲۲
آبادی چاه نفت نرگسی	۱	W	۰	۰	۱	W
آبادی چوگرگ	۲	W	W	۱	۱	W
آبادی دره چاه	۰	۰	۰	۰	۰	۰
آبادی سبا/ڈکان سرخ /	۲۸	۱۳۸	W	۲	۲۶	۱۳۵
آبادی سده	۰	۰	۰	۰	۰	۰
آبادی سرقنات	۱	W	۰	۰	۱	W
آبادی سیاه منصورسفلی	۱۰	۲۸	۰	۰	۱۰	۲۸
آبادی سیاه منصورعلیا	۴	۴۲	W	۲	۲	W
آبادی شاه قاسم	۰	۰	۰	۰	۰	۰
آبادی شول	۴۸	۱۶۲	۶	۳	۴۶	۱۵۶
آبادی گلی ماردون	۳	۸۱	۸۱	۳	۰	۰
آبادی ماردون	۱	W	W	۱	۰	۰
آبادی مجتمع دامپروری وکشاورزی	۰	۰	۰	۰	۰	۰
بخش شبانکاره	**۳۴۳**	**۲۱۳۵**	**۹۶**	**۱۴**	**۳۲۹**	**۲۰۳۹**
شهر شبانکاره	**۷۷**	**۳۸۹**	**۸۱**	**۱۱**	**۶۶**	**۳۰۸**
دهستان شبانکاره	**۲۶۶**	**۱۷۴۵**	**۱۵**	**۳**	**۲۶۳**	**۱۷۳۱**
آبادی بنه حاج غلام	۰	۰	۰	۰	۰	۰
آبادی بنه حاج نعمت	۰	۰	۰	۰	۰	۰
آبادی بنه رضا	۰	۰	۰	۰	۰	۰
آبادی بنه عباس	۱	W	۰	۰	۱	W
آبادی بنه محمد	۰	۰	۰	۰	۰	۰
آبادی بنه محمد علی	۱	W	۰	۰	۱	W
آبادی بنه محمدوخانعلی	۰	۰	۰	۰	۰	۰
آبادی بهر	۶	۳۵	۰	۰	۶	۳۵
آبادی بویری	۴	۱۲	۰	۰	۴	۱۲
آبادی پلنگی	۴	۱۴	۰	۰	۴	۱۴
آبادی چاه دول	۱۳	۸۴	W	۱	۱۲	۸۳
آبادی چاه زنگی	۰	۰	۰	۰	۰	۰
آبادی چهل زرعی عجم	۱	W	۰	۰	۱	W
آبادی چهل زرعی عرب	۱	W	۰	۰	۱	W
آبادی خلیفه ای	۸	۱۹۵	۰	۰	۸	۱۹۵
آبادی خیار زار	۸	۳۶	۰	۰	۸	۳۶
آبادی دهداران سفلی	۲۶	۱۱۵	۰	۰	۲۶	۱۱۵
آبادی دهداران علیا	۴	۶	۰	۰	۴	۶
آبادی ذکریایی	۲	W	۰	۰	۲	W
آبادی سر دشتک	۱۸	۵۱	۰	۰	۱۸	۵۱
آبادی سر رود	۱۸	۲۸۲	۰	۰	۱۸	۲۸۲
آبادی سراج آباد/سرخره /	۱۳	۴۹	۰	۰	۱۳	۴۹
آبادی سمیعی	۱۸	۱۳۶	۰	۰	۱۸	۱۳۶
آبادی شاه فیروز	۴۱	۲۰۵	۰	۰	۴۱	۲۰۵

آبادی شلدان وباغی	۱۵	۲۰۸	۰	۰	۱۵	۲۰۸
آبادی طاوه سیاه	۱	W	۰	۰	۱	W
آبادی عطیبه	۶	۲۶	۰	۰	۶	۲۶
آبادی گلدشت	۲	W	۰	۰	۲	W
آبادی لایپه	۴۲	۱۷۱	۱	W	۴۱	۱۶۱
آبادی محمد جمالی	۱۴	۲۵	۱	W	۱۳	۲۲
آبادی میلک	۱	W	۰	۰	۱	W
بخش غیرساکن	۰	۰	۰	۰	۰	۰
غیرساکن	۰	۰	۰	۰	۰	۰
بخش مرکزئ	۲۲۱	۱۸۱۳	۱۴۲	۱۰	۲۱۳	۱۶۷۲
شهر برازجان	۱۱	۶۹	W	۱	۱۰	۶۰
دهستان حومه	۸۹	۸۸۷	۱۲۴	۴	۸۵	۷۶۳
آبادی ابوالفیروز	۸	۶۰	۰	۰	۸	۶۰
آبادی باغ حصار	۵	۹۳	۰	۰	۵	۹۳
آبادی بنداروز	۰	۰	۰	۰	۰	۰
آبادی جنوبگاز	۰	۰	۰	۰	۰	۰
آبادی حسن آباد	۲	W	W	۱	۱	W
آبادی خوش مکان	۱۳	۱۸۶	۰	۰	۱۳	۱۸۶
آبادی خوشاب	۱۷	۱۱۹	۰	۰	۱۷	۱۱۹
آبادی دره چیتو	۱۰	۸۰	۰	۰	۱۰	۸۰
آبادی رجب آباد /رجو آباد/	۲	W	W	۲	۰	۰
آبادی سرکره	۱	W	۰	۰	۱	W
آبادی گزبلند	۱۵	۹۵	۰	۰	۱۵	۹۵
آبادی گندم ریز	۱۲	۱۱۵	۰	۰	۱۲	۱۱۵
آبادی مرغداری دشتستان	۰	۰	۰	۰	۰	۰
آبادی نی نیزک	۴	۷	W	۱	۳	۵
دهستان دالکی	۴۴	۲۰۹	۷	۴	۴۲	۲۰۲
آبادی آب میخک	۰	۰	۰	۰	۰	۰
آبادی ایستگاه شهید صلاحی	۰	۰	۰	۰	۰	۰
آبادی بارگاهی	۶	۲۳	W	۱	۵	۲۳
آبادی بنه جابری	۰	۰	۰	۰	۰	۰
آبادی خیرآباد	۳	۶	۰	۰	۳	۶
آبادی دهقاید	۳۶	۱۸۰	۶	۴	۳۴	۱۷۳
آبادی راهدار	۰	۰	۰	۰	۰	۰
آبادی قراول خانه	۰	۰	۰	۰	۰	۰
آبادی قلعه سفید	۱	W	۰	۰	۱	W
آبادی کارخانه تیرسیمانی /شرکت تیرسازان /	۰	۰	۰	۰	۰	۰
آبادی گچ پزی شاه حسینی	۰	۰	۰	۰	۰	۰

آبادی مجتمع صنایع غذایی دبش	۰	۰	۰	۰	۰	۰
آبادی معدن سنگ گچو	۰	۰	۰	۰	۰	۰
آبادی معدن گچ تنگ توسه /معدن سنگ شوسه /	۰	۰	۰	۰	۰	۰
آبادی معدن مورگ چر	۰	۰	۰	۰	۰	۰
دهستان زیارت	۷۷	٦٤٩	W	۱	۷۷	٦٤۷
آبادی بناراب شیرین	۴	۲۵	۰	۰	۴	۲۵
آبادی جرافی	۲	W	۰	۰	۲	W
آبادی جیمه	۰	۰	۰	۰	۰	۰
آبادی چاه خانی	۲۳	۲۱۵	۰	۰	۲۳	۲۱۵
آبادی چاه عربی	۵	۷۷	۰	۰	۵	۷۷
آبادی ده نو	۹	۸۷	۰	۰	۹	۸۷
آبادی زیارت	۲۴	۱۱۰	۰	۰	۲۴	۱۱۰
آبادی صفی آباد	۱	W	۰	۰	۱	W
آبادی عیسوند	۵	۶۷	W	۱	۵	۶۵
آبادی کلل	۴	۱۸	۰	۰	۴	۱۸
آبادی مزرعه علی پیشاهنگ	۰	۰	۰	۰	۰	۰

۳۲- تعداد بهره‌برداری و سطح کاشت سایر محصولات سالانه در فضای باز بر حسب شهرستان(بهره برداری-هکتار)

شهرستان	کل		آبی		دیم	
	تعداد	سطح کاشت	تعداد	سطح کاشت	تعداد	سطح کاشت
بوشهر	***۵۵۷۵***	***۳۶۱۲۰***	***۵۵۵۵***	***۳۵۹۷۳***	***۲۵***	***۱۴۷***
بوشهر	۶۲	۲۲۵	۶۱	۲۲۱	۱	W
تنگستان	۹۷۰	۲۴۱۲	۹۶۷	۲۳۹۸	۴	۱۴
جم	۳۴۱	۹۵۳	۳۴۰	۹۵۰	۱	W
دشتستان	۱۴۰۴	۱۰۲۲۵	۱۳۹۶	۱۰۱۷۲	۹	۵۳
دشتی	۱۱۱۶	۶۹۹۱	۱۱۱۴	۶۹۴۸	۵	۴۳
دیر	۱۳۶۱	۱۳۸۰۰	۱۳۵۹	۱۳۷۷۷	۲	W
دیلم	۱	W	۱	W	۰	۰
عسلویه	۸۵	۳۹۴	۸۵	۳۹۴	۰	۰
کنگان	۲۲۳	۱۰۷۲	۲۲۲	۱۰۷۱	۱	W
گناوه	۱۳	۴۸	۱۱	۴۲	۲	W

۳۲-تعداد بهره برداری وسطح کاشت سایر محصولات سالانه در فضای باز (شهرستان دشتستان)(بهره برداری-هکتار)

سطح جغرافیایی	کل		آبی		دیم	
	تعداد	سطح کاشت	تعداد	سطح کاشت	تعداد	سطح کاشت
شهرستان دشتستان	۱٤۰٤	۱۰۲۲۵	۱۳۹٦	۱۰۱۷۲	۹	۵۳
بخش آب پخش	۹۵	۲۷۵	۹۵	۲۷۵	۰	۰
شهر آب پخش	۳۰	۷۷	۳۰	۷۷	۰	۰
دهستان درواهی	٦۵	۱۹۸	٦۵	۱۹۸	۰	۰
آبادی بنار آزادگان	۰	۰	۰	۰	۰	۰
آبادی تل سبز	۰	۰	۰	۰	۰	۰
آبادی چم درواهی	۰	۰	۰	۰	۰	۰
آبادی چهار برج	۰	۰	۰	۰	۰	۰
آبادی گرو گزی	۰	۰	۰	۰	۰	۰
آبادی گناوه کان	۰	۰	۰	۰	۰	۰
آبادی میان دشت /چاه موشی /	۶۵	۱۹۸	۶۵	۱۹۸	۰	۰
دهستان دشتی اسماعیل خانی	۰	۰	۰	۰	۰	۰
آبادی بصری	۰	۰	۰	۰	۰	۰
آبادی بنارسلیمانی	۰	۰	۰	۰	۰	۰
آبادی بند محمد عبداله	۰	۰	۰	۰	۰	۰
آبادی چم تنگ	۰	۰	۰	۰	۰	۰
آبادی خمیسی	۰	۰	۰	۰	۰	۰
آبادی دره دون	۰	۰	۰	۰	۰	۰
آبادی دشتی اسماعیل خانی	۰	۰	۰	۰	۰	۰
آبادی سه کنار	۰	۰	۰	۰	۰	۰
آبادی مکابری	۰	۰	۰	۰	۰	۰
بخش ارم	۳۱۷	۲۰۵۹	۳۱۵	۲۰۵۰	۳	۹
شهر تنگ ارم	۵۱	۵۹٤	۵۱	۵۹٤	۰	۰
دهستان ارم	۱۰۱	۲۷۰	۱۰۰	۲٦۸	۱	W
آبادی آب گرمو	۰	۰	۰	۰	۰	۰
آبادی آب مارو	۴	۱۷	۴	۱۷	۰	۰
آبادی انارستان	۰	۰	۰	۰	۰	۰
آبادی باغ تاج	۲	W	۲	W	۰	۰
آبادی بزپر	۵۲	۱۳۵	۵۲	۱۳۵	۰	۰
آبادی بیدو	۰	۰	۰	۰	۰	۰
آبادی تلخ آب	۰	۰	۰	۰	۰	۰
آبادی تنگ درکش	۲	W	۱	W	۱	W
آبادی تنگ سوک	۰	۰	۰	۰	۰	۰
آبادی تنگ فاریاب	۴	۵	۴	۵	۰	۰
آبادی جمغاری	۰	۰	۰	۰	۰	۰
آبادی جمیله	۱	W	۱	W	۰	۰
آبادی چراب	۱	W	۱	W	۰	۰

آبادی حسین آباد پناهی /اخره /	۲	W	۲	W	۰	۰
آبادی خیرک	۵	۹	۵	۹	۰	۰
آبادی رودفاریاب	۲۱	۴۷	۲۱	۴۷	۰	۰
آبادی سناوین سنا	۴	۱۳	۴	۱۳	۰	۰
آبادی شکرک	۳	۹	۳	۹	۰	۰
آبادی گشنی	۰	۰	۰	۰	۰	۰
آبادی لرده	۰	۰	۰	۰	۰	۰
آبادی ناخا	۰	۰	۰	۰	۰	۰
دهستان دهرود	**۱٦٥**	**۱۱۹٥**	**۱٦٤**	**۱۱۸۸**	**۳**	**۷**
آبادی آقا میراحمد	۰	۰	۰	۰	۰	۰
آبادی بنگ تر	۱	W	۱	W	۰	۰
آبادی بنگ خشک (سه تل)	۰	۰	۰	۰	۰	۰
آبادی پرگانک	۹	۲۷	۹	۲۷	۰	۰
آبادی چاوک	۵۸	۴۰۰	۵۸	۴۰۰	۰	۰
آبادی چایٔ	۰	۰	۰	۰	۰	۰
آبادی دهرود سفلی	۲۳	۱۹۴	۲۲	۱۹۲	۱	W
آبادی دهرود علیا	۵۲	۴۳۱	۵۲	۴۲۸	۱	W
آبادی رونی	۰	۰	۰	۰	۰	۰
آبادی ساختمان جهانگیر	۷	۶۶	۷	۶۶	۰	۰
آبادی ساختمان طاهر	۰	۰	۰	۰	۰	۰
آبادی سوک	۰	۰	۰	۰	۰	۰
آبادی کفترو	۴	۸	۴	۶	۱	W
آبادی کم زرد	۸	۶۱	۸	۶۱	۰	۰
آبادی مرده خیر	۲	W	۲	W	۰	۰
آبادی مزرعه آب شیرین	۰	۰	۰	۰	۰	۰
آبادی نصاد	۱	W	۱	W	۰	۰
بخش بوشکان	**۲۷۰**	**۱۱۷۷**	**۲۷۰**	**۱۱۷۷**	**۰**	**۰**
شهر بوشکان	**۸٤**	**۳٥۱**	**۸٤**	**۳٥۱**	**۰**	**۰**
شهر کلمه	**٤٤**	**۸۳**	**٤٤**	**۸۳**	**۰**	**۰**
دهستان بوشکان	**۱۰۱**	**٦۳٤**	**۱۰۱**	**٦۳٤**	**۰**	**۰**
آبادی احمدی	۱	W	۱	W	۰	۰
آبادی امامزاده بده	۱۶	۱۱۰	۱۶	۱۱۰	۰	۰
آبادی ایلشهر	۲۵	۱۳۶	۲۵	۱۳۶	۰	۰
آبادی حاجی آباد	۴	۲۴	۴	۲۴	۰	۰
آبادی حسین آباد	۱۱	۵۰	۱۱	۵۰	۰	۰
آبادی شلدان	۲۴	۱۵۱	۲۴	۱۵۱	۰	۰
آبادی منصور آباد	۷	۴۱	۷	۴۱	۰	۰
آبادی نورآباد- خون	۱۴	۱۱۲	۱۴	۱۱۲	۰	۰
دهستان پشتکوه	**٤۱**	**۱۱۰**	**٤۱**	**۱۱۰**	**۰**	**۰**
آبادی آبپای ارغوان	۰	۰	۰	۰	۰	۰

آبادی بیشه نر	۰	۰	۰	۰	۰	۰
آبادی پل اشکن	۰	۰	۰	۰	۰	۰
آبادی تنگ رود	۰	۰	۰	۰	۰	۰
آبادی تنگ زرد	۱۳	۲۸	۱۳	۲۸	۰	۰
آبادی درنگ	۹	۲۹	۹	۲۹	۰	۰
آبادی زیرمله	۰	۰	۰	۰	۰	۰
آبادی سرمله	۰	۰	۰	۰	۰	۰
آبادی شاه پسرمرد	۰	۰	۰	۰	۰	۰
آبادی شاهی جانی	۲	W	۲	W	۰	۰
آبادی طلحه	۱۵	۴۷	۱۵	۴۷	۰	۰
آبادی غنچه بگی	۰	۰	۰	۰	۰	۰
آبادی فاریاب	۲	W	۲	W	۰	۰
آبادی کله گرگی	۰	۰	۰	۰	۰	۰
آبادی کمرزرد	۰	۰	۰	۰	۰	۰
آبادی هفت مله	۰	۰	۰	۰	۰	۰
بخش سعدآباد	**۵۰**	**۲۴۲**	**۴۹**	**۲۳۸**	**۱**	**W**
شهر سعد آباد	**۳**	**۲**	**۳**	**۲**	**۰**	**۰**
شهر وحدتیه	**۳**	**۹**	**۲**	**W**	**۱**	**W**
دهستان زیرراه	**۲۲**	**۴۹**	**۲۲**	**۴۹**	**۰**	**۰**
آبادی اسلام آباد	۰	۰	۰	۰	۰	۰
آبادی آل یوسفی سفلی	۰	۰	۰	۰	۰	۰
آبادی آل یوسفی علیا	۱	W	۱	W	۰	۰
آبادی برمک	۰	۰	۰	۰	۰	۰
آبادی بشیر آباد	۰	۰	۰	۰	۰	۰
آبادی بنه فارسی	۰	۰	۰	۰	۰	۰
آبادی تل سرکوه	۱	W	۱	W	۰	۰
آبادی تل قاتل	۰	۰	۰	۰	۰	۰
آبادی جتوط	۳	۷	۳	۷	۰	۰
آبادی درودگاه	۸	۳۰	۸	۳۰	۰	۰
آبادی زیرراه	۰	۰	۰	۰	۰	۰
آبادی سربست	۱	W	۱	W	۰	۰
آبادی سرکوردان	۰	۰	۰	۰	۰	۰
آبادی نظر آقا	۸	۲	۸	۲	۰	۰
آبادی هلپه ای	۰	۰	۰	۰	۰	۰
دهستان وحدتیه	**۲۳**	**۱۸۲**	**۲۳**	**۱۸۲**	**۰**	**۰**
آبادی ایستگاه بره برداری نرگسی	۰	۰	۰	۰	۰	۰
آبادی برنگ بزرگ	۰	۰	۰	۰	۰	۰
آبادی برنگ کوچک	۰	۰	۰	۰	۰	۰
آبادی بنه فرامرز	۰	۰	۰	۰	۰	۰
آبادی بی من	۰	۰	۰	۰	۰	۰
آبادی جره سفلی	۳	۵۰	۳	۵۰	۰	۰

آبادی جره علیا	۱	W	۱	W	۰	۰
آبادی جره میان	۸	۴۳	۸	۴۳	۰	۰
آبادی چاه نفت نرگسی	۰	۰	۰	۰	۰	۰
آبادی چوگرگ	۰	۰	۰	۰	۰	۰
آبادی دره چاه	۰	۰	۰	۰	۰	۰
آبادی سبا/ڈکان سرخ /	۲	W	۲	W	۰	۰
آبادی سده	۰	۰	۰	۰	۰	۰
آبادی سرقنات	۰	۰	۰	۰	۰	۰
آبادی سیاه منصورسفلی	۰	۰	۰	۰	۰	۰
آبادی سیاه منصورعلیا	۸	۶۲	۸	۶۲	۰	۰
آبادی شاه قاسم	۰	۰	۰	۰	۰	۰
آبادی شول	۲	W	۲	W	۰	۰
آبادی گلی ماردون	۰	۰	۰	۰	۰	۰
آبادی ماردون	۰	۰	۰	۰	۰	۰
آبادی مجتمع دامپروری وکشاورزی	۰	۰	۰	۰	۰	۰
بخش شبانکاره	**۲۳۵**	**۱۴۳۸**	**۲۳۳**	**۱۴۲۴**	**۲**	**W**
شهر شبانکاره	**۲۶**	**۱۲۰**	**۲۶**	**۱۲۰**	**۰**	**۰**
دهستان شبانکاره	**۲۰۹**	**۱۳۱۷**	**۲۰۷**	**۱۳۰۳**	**۲**	**W**
آبادی بنه حاج غلام	۱	W	۱	W	۰	۰
آبادی بنه حاج نعمت	۴	۷	۴	۷	۰	۰
آبادی بنه رضا	۱	W	۱	W	۰	۰
آبادی بنه عباس	۱	W	۱	W	۰	۰
آبادی بنه محمد	۵	۲۸	۵	۲۸	۰	۰
آبادی بنه محمد علی	۰	۰	۰	۰	۰	۰
آبادی بنه محمدوخانعلی	۰	۰	۰	۰	۰	۰
آبادی بهر	۰	۰	۰	۰	۰	۰
آبادی بویری	۷۳	۱۸۵	۷۳	۱۸۵	۰	۰
آبادی پلنگی	۸	۵۲	۸	۵۲	۰	۰
آبادی چاه دول	۰	۰	۰	۰	۰	۰
آبادی چاه زنگی	۰	۰	۰	۰	۰	۰
آبادی چهل زرعی عجم	۰	۰	۰	۰	۰	۰
آبادی چهل زرعی عرب	۰	۰	۰	۰	۰	۰
آبادی خلیفه ای	۰	۰	۰	۰	۰	۰
آبادی خیار زار	۵	۳۵	۵	۳۵	۰	۰
آبادی دهداران سفلی	۱	W	۰	۰	۱	W
آبادی دهداران علیا	۰	۰	۰	۰	۰	۰
آبادی ذکریایی	۸	۲۳	۸	۲۳	۰	۰
آبادی سر دشتک	۰	۰	۰	۰	۰	۰
آبادی سر رود	۰	۰	۰	۰	۰	۰
آبادی سراج آباد/سرخره /	۹	۴۴	۹	۴۴	۰	۰

آبادی سمیعی	۰	۰	۰	۰	۰	۰
آبادی شاه فیروز	۰	۰	۰	۰	۰	۰
آبادی شلدان وباغی	۰	۰	۰	۰	۰	۰
آبادی طاوه سیاه	۰	۰	۰	۰	۰	۰
آبادی عطیبه	۰	۰	۰	۰	۰	۰
آبادی گلدشت	۵۸	۷۰۲	۶۹۰	۵۷	۱	W
آبادی لایپه	۴	۲۸	۲۸	۴	۰	۰
آبادی محمد جمالی	۳	۱۳	۱۳	۳	۰	۰
آبادی میلک	۲۹	۱۸۵	۱۸۵	۲۹	۰	۰
بخش غیرساکن	۰	۰	۰	۰	۰	۰
غیرساکن	۰	۰	۰	۰	۰	۰
بخش مرکزیٔ	٤٣٧	٥٠٣٥	٥٠٠٨	٤٣٤	٣	٢٧
شهر برازجان	٥١	٢٠٤	٢٠٤	٥١	۰	۰
دهستان حومه	٣٥٠	٢٢٢٤	٢١٩٧	٣٤٧	٣	٢٧
آبادی ابوالفیروز	۱۲	۹۰	۶۸	۱۰	۲	W
آبادی باغ حصار	۳	۳۵	۳۵	۳	۰	۰
آبادی بنداروز	۱۱۶	۹۷۲	۹۷۲	۱۱۶	۰	۰
آبادی جنوبگاز	۰	۰	۰	۰	۰	۰
آبادی حسن آباد	۱۳	۸۷	۸۷	۱۳	۰	۰
آبادی خوش مکان	۰	۰	۰	۰	۰	۰
آبادی خوشاب	۰	۰	۰	۰	۰	۰
آبادی دره چیتو	۰	۰	۰	۰	۰	۰
آبادی رجب آباد /رجو آباد/	۲	W	W	۲	۰	۰
آبادی سرکره	۱۷۳	۶۷۳	۶۷۳	۱۷۳	۰	۰
آبادی گزبلند	۰	۰	۰	۰	۰	۰
آبادی گندم ریز	۶	۳۳	۲۸	۵	۱	W
آبادی مرغداری دشتستان	۰	۰	۰	۰	۰	۰
آبادی نی نیزک	۲۶	۲۸۶	۲۸۶	۲۶	۰	۰
دهستان دالکی	۳۰	۲۵۷۵	۲۵۷۵	۳۰	۰	۰
آبادی آب میخک	۰	۰	۰	۰	۰	۰
آبادی ایستگاه شهید صلاحی	۰	۰	۰	۰	۰	۰
آبادی بارگاهی	۱۰	۱۵	۱۵	۱۰	۰	۰
آبادی بنه جابری	۰	۰	۰	۰	۰	۰
آبادی خیرآباد	۰	۰	۰	۰	۰	۰
آبادی دهقاید	۲۰	۲۵۶۰	۲۵۶۰	۲۰	۰	۰
آبادی راهدار	۰	۰	۰	۰	۰	۰
آبادی قراول خانه	۰	۰	۰	۰	۰	۰
آبادی قلعه سفید	۰	۰	۰	۰	۰	۰
آبادی کارخانه تیرسیمانی /شرکت تیرسازان /	۰	۰	۰	۰	۰	۰

آبادی گچ پزی شاه حسینی	۰	۰	۰	۰	۰	۰
آبادی مجتمع صنایع غذایی دبش	۰	۰	۰	۰	۰	۰
آبادی معدن سنگ گچو	۰	۰	۰	۰	۰	۰
آبادی معدن گچ تنگ توسه /معدن سنگ شوسه /	۰	۰	۰	۰	۰	۰
آبادی معدن مورگ چر	۰	۰	۰	۰	۰	۰
دهستان زیارت	۵	۳۲	۳۲	۵	۰	۰
آبادی بناراب شیرین	۰	۰	۰	۰	۰	۰
آبادی جرافی	۰	۰	۰	۰	۰	۰
آبادی جیمه	۰	۰	۰	۰	۰	۰
آبادی چاه خانی	۲	W	W	۲	۰	۰
آبادی چاه عربی	۱	W	W	۱	۰	۰
آبادی ده نو	۰	۰	۰	۰	۰	۰
آبادی زیارت	۰	۰	۰	۰	۰	۰
آبادی صفی آباد	۰	۰	۰	۰	۰	۰
آبادی عیسوند	۲	W	W	۲	۰	۰
آبادی کلل	۰	۰	۰	۰	۰	۰
آبادی مزرعه علی پیشاهنگ	۰	۰	۰	۰	۰	۰

۳۳- تعداد بهره‌برداری به‌تفکیک محصولات سالانه در فضای باز بر حسب شهرستان(بهره برداری)

شهرستان	ارزن			اسپرس، شبدر، خلر و ماشک			آفتابگردان آجیلی		
	کل	آبی	دیم	کل	آبی	دیم	کل	آبی	دیم
بوشهر	***۰***	***۰***	***۰***	***۲***	***۲***	***۰***	***۲***	***۲***	***۰***
بوشهر	۰	۰	۰	۰	۰	۰	۰	۰	۰
تنگستان	۰	۰	۰	۰	۰	۰	۰	۰	۰
جم	۰	۰	۰	۰	۰	۰	۰	۰	۰
دشتستان	۰	۰	۰	۲	۲	۰	۱	۱	۰
دشتی	۰	۰	۰	۰	۰	۰	۰	۰	۰
دیر	۰	۰	۰	۰	۰	۰	۰	۰	۰
دیلم	۰	۰	۰	۰	۰	۰	۰	۰	۰
عسلویه	۰	۰	۰	۰	۰	۰	۰	۰	۰
کنگان	۰	۰	۰	۰	۰	۰	۰	۰	۰
گناوه	۰	۰	۰	۰	۰	۰	۱	۱	۰

شهرستان	آفتابگردان روغنی			انواع لوبیا (دانه خشک)			انواع نخود (دانه خشک)		
	کل	آبی	دیم	کل	آبی	دیم	کل	آبی	دیم
بوشهر	***۲***	***۲***	***۰***	***۶***	***۶***	***۰***	***۱***	***۱***	***۰***
بوشهر	۰	۰	۰	۰	۰	۰	۰	۰	۰
تنگستان	۰	۰	۰	۰	۰	۰	۰	۰	۰
جم	۰	۰	۰	۵	۵	۰	۰	۰	۰
دشتستان	۱	۱	۰	۱	۱	۰	۱	۱	۰
دشتی	۰	۰	۰	۰	۰	۰	۰	۰	۰
دیر	۰	۰	۰	۰	۰	۰	۰	۰	۰
دیلم	۰	۰	۰	۰	۰	۰	۰	۰	۰
عسلویه	۰	۰	۰	۰	۰	۰	۰	۰	۰
کنگان	۰	۰	۰	۰	۰	۰	۰	۰	۰
گناوه	۱	۱	۰	۰	۰	۰	۰	۰	۰

۳۳-تعداد بهره برداری به تفکیک محصولات سالانه در فضای باز (شهرستان دشتستان) (بهره برداری)

سطح جغرافیایی	ارزن			اسپرس، شبدر، خلر و ماشک			آفتابگردان آجیلی			آفتابگردان روغنی			انواع لوبیا (دانه خشک)			انواع نخود (دانه خشک)		
	کل	آبی	دیم	کل	آبی	دیم	کل	آبی	دیم	کل	آبی	دیم	کل	آبی	دیم	کل	آبی	دیم
شهرستان دشتستان	۰	۰	۰	۲	۲	۰	۱	۱	۰	۱	۱	۰	۱	۱	۰	۱	۱	۰
بخش آب پخش	۰	۰	۰	۱	۱	۰	۰	۰	۰	۰	۰	۰	۰	۰	۰	۰	۰	۰
شهر آب پخش	۰	۰	۰	۱	۱	۰	۰	۰	۰	۰	۰	۰	۰	۰	۰	۰	۰	۰
دهستان درواهی	۰	۰	۰	۰	۰	۰	۰	۰	۰	۰	۰	۰	۰	۰	۰	۰	۰	۰
آبادی بنار آزادگان	۰	۰	۰	۰	۰	۰	۰	۰	۰	۰	۰	۰	۰	۰	۰	۰	۰	۰
آبادی تل سبز	۰	۰	۰	۰	۰	۰	۰	۰	۰	۰	۰	۰	۰	۰	۰	۰	۰	۰
آبادی چم درواهی	۰	۰	۰	۰	۰	۰	۰	۰	۰	۰	۰	۰	۰	۰	۰	۰	۰	۰
آبادی چهار برج	۰	۰	۰	۰	۰	۰	۰	۰	۰	۰	۰	۰	۰	۰	۰	۰	۰	۰
آبادی گرو گزی	۰	۰	۰	۰	۰	۰	۰	۰	۰	۰	۰	۰	۰	۰	۰	۰	۰	۰
آبادی گناوه کان	۰	۰	۰	۰	۰	۰	۰	۰	۰	۰	۰	۰	۰	۰	۰	۰	۰	۰
آبادی میان دشت /چاه موشی /	۰	۰	۰	۰	۰	۰	۰	۰	۰	۰	۰	۰	۰	۰	۰	۰	۰	۰
دهستان دشتی اسماعیل خانی	۰	۰	۰	۰	۰	۰	۰	۰	۰	۰	۰	۰	۰	۰	۰	۰	۰	۰
آبادی بصری	۰	۰	۰	۰	۰	۰	۰	۰	۰	۰	۰	۰	۰	۰	۰	۰	۰	۰
آبادی بنارسلیمانی	۰	۰	۰	۰	۰	۰	۰	۰	۰	۰	۰	۰	۰	۰	۰	۰	۰	۰
آبادی بند محمد عبداله	۰	۰	۰	۰	۰	۰	۰	۰	۰	۰	۰	۰	۰	۰	۰	۰	۰	۰

۳۳-تعداد بهره برداری به تفکیک محصولات سالانه در فضای باز (شهرستان دشتستان) (بهره برداری)

سطح جغرافیایی	ارزن			اسپرس، شبدر، خلر و ماشک			آفتابگردان آجیلی			آفتابگردان روغنی			انواع لوبیا (دانه خشک)			انواع نخود (دانه خشک)		
	کل	آبی	دیم	کل	آبی	دیم	کل	آبی	دیم	کل	آبی	دیم	کل	آبی	دیم	کل	آبی	دیم
شهرستان دشتستان	۰	۰	۰	۲	۲	۰	۱	۱	۰	۱	۱	۰	۱	۱	۰	۱	۱	۰
بخش آب پخش	۰	۰	۰	۱	۱	۰	۰	۰	۰	۰	۰	۰	۰	۰	۰	۰	۰	۰
شهر آب پخش	۰	۰	۰	۱	۱	۰	۰	۰	۰	۰	۰	۰	۰	۰	۰	۰	۰	۰
دهستان درواهی	۰	۰	۰	۰	۰	۰	۰	۰	۰	۰	۰	۰	۰	۰	۰	۰	۰	۰
آبادی بنار آزادگان	۰	۰	۰	۰	۰	۰	۰	۰	۰	۰	۰	۰	۰	۰	۰	۰	۰	۰
آبادی تل سبز	۰	۰	۰	۰	۰	۰	۰	۰	۰	۰	۰	۰	۰	۰	۰	۰	۰	۰
آبادی چم درواهی	۰	۰	۰	۰	۰	۰	۰	۰	۰	۰	۰	۰	۰	۰	۰	۰	۰	۰
آبادی چهار برج	۰	۰	۰	۰	۰	۰	۰	۰	۰	۰	۰	۰	۰	۰	۰	۰	۰	۰
آبادی گرو گزی	۰	۰	۰	۰	۰	۰	۰	۰	۰	۰	۰	۰	۰	۰	۰	۰	۰	۰
آبادی گناوه کان	۰	۰	۰	۰	۰	۰	۰	۰	۰	۰	۰	۰	۰	۰	۰	۰	۰	۰
آبادی میان دشت /چاه موشی /	۰	۰	۰	۰	۰	۰	۰	۰	۰	۰	۰	۰	۰	۰	۰	۰	۰	۰
دهستان دشتی اسماعیل خانی	۰	۰	۰	۰	۰	۰	۰	۰	۰	۰	۰	۰	۰	۰	۰	۰	۰	۰
آبادی بصری	۰	۰	۰	۰	۰	۰	۰	۰	۰	۰	۰	۰	۰	۰	۰	۰	۰	۰
آبادی بنارسلیمانی	۰	۰	۰	۰	۰	۰	۰	۰	۰	۰	۰	۰	۰	۰	۰	۰	۰	۰
آبادی بند محمد عبداله	۰	۰	۰	۰	۰	۰	۰	۰	۰	۰	۰	۰	۰	۰	۰	۰	۰	۰
آبادی چم تنگ	۰	۰	۰	۰	۰	۰	۰	۰	۰	۰	۰	۰	۰	۰	۰	۰	۰	۰
آبادی خمیسی	۰	۰	۰	۰	۰	۰	۰	۰	۰	۰	۰	۰	۰	۰	۰	۰	۰	۰
آبادی دره دون	۰	۰	۰	۰	۰	۰	۰	۰	۰	۰	۰	۰	۰	۰	۰	۰	۰	۰
آبادی دشتی اسماعیل خانی	۰	۰	۰	۰	۰	۰	۰	۰	۰	۰	۰	۰	۰	۰	۰	۰	۰	۰
آبادی سه کنار	۰	۰	۰	۰	۰	۰	۰	۰	۰	۰	۰	۰	۰	۰	۰	۰	۰	۰
آبادی مکابری	۰	۰	۰	۰	۰	۰	۰	۰	۰	۰	۰	۰	۰	۰	۰	۰	۰	۰
بخش ارم	۰	۰	۰	۰	۰	۰	۰	۰	۰	۰	۰	۰	۰	۰	۰	۱	۱	۰
شهر تنگ ارم	۰	۰	۰	۰	۰	۰	۰	۰	۰	۰	۰	۰	۰	۰	۰	۰	۰	۰
دهستان ارم	۰	۰	۰	۰	۰	۰	۰	۰	۰	۰	۰	۰	۰	۰	۰	۰	۰	۰
آبادی آب گرمو	۰	۰	۰	۰	۰	۰	۰	۰	۰	۰	۰	۰	۰	۰	۰	۰	۰	۰
آبادی آب مارو	۰	۰	۰	۰	۰	۰	۰	۰	۰	۰	۰	۰	۰	۰	۰	۰	۰	۰
آبادی انارستان	۰	۰	۰	۰	۰	۰	۰	۰	۰	۰	۰	۰	۰	۰	۰	۰	۰	۰
آبادی باغ تاج	۰	۰	۰	۰	۰	۰	۰	۰	۰	۰	۰	۰	۰	۰	۰	۰	۰	۰
آبادی بزپر	۰	۰	۰	۰	۰	۰	۰	۰	۰	۰	۰	۰	۰	۰	۰	۰	۰	۰
آبادی بیدو	۰	۰	۰	۰	۰	۰	۰	۰	۰	۰	۰	۰	۰	۰	۰	۰	۰	۰
آبادی تلخ آب	۰	۰	۰	۰	۰	۰	۰	۰	۰	۰	۰	۰	۰	۰	۰	۰	۰	۰
آبادی تنگ درکش	۰	۰	۰	۰	۰	۰	۰	۰	۰	۰	۰	۰	۰	۰	۰	۰	۰	۰
آبادی تنگ سوک	۰	۰	۰	۰	۰	۰	۰	۰	۰	۰	۰	۰	۰	۰	۰	۰	۰	۰
آبادی تنگ فاریاب	۰	۰	۰	۰	۰	۰	۰	۰	۰	۰	۰	۰	۰	۰	۰	۰	۰	۰
آبادی جمغاری	۰	۰	۰	۰	۰	۰	۰	۰	۰	۰	۰	۰	۰	۰	۰	۰	۰	۰
آبادی جمیله	۰	۰	۰	۰	۰	۰	۰	۰	۰	۰	۰	۰	۰	۰	۰	۰	۰	۰
آبادی چراب	۰	۰	۰	۰	۰	۰	۰	۰	۰	۰	۰	۰	۰	۰	۰	۰	۰	۰
آبادی حسین آباد پناهی /اخره /	۰	۰	۰	۰	۰	۰	۰	۰	۰	۰	۰	۰	۰	۰	۰	۰	۰	۰
آبادی خیرک	۰	۰	۰	۰	۰	۰	۰	۰	۰	۰	۰	۰	۰	۰	۰	۰	۰	۰

۳۳-تعداد بهره برداری به تفکیک محصولات سالانه در فضای باز (شهرستان دشتستان) (بهره برداری)

سطح جغرافیایی	ارزن			اسپرس، شبدر، خلر و ماشک			آفتابگردان آجیلی			آفتابگردان روغنی			انواع لوبیا (دانه خشک)			انواع نخود (دانه خشک)		
	کل	آبی	دیم	کل	آبی	دیم	کل	آبی	دیم	کل	آبی	دیم	کل	آبی	دیم	کل	آبی	دیم
آبادی رودفاریاب	۰	۰	۰	۰	۰	۰	۰	۰	۰	۰	۰	۰	۰	۰	۰	۰	۰	۰
آبادی سناوین سنا	۰	۰	۰	۰	۰	۰	۰	۰	۰	۰	۰	۰	۰	۰	۰	۰	۰	۰
آبادی شکرک	۰	۰	۰	۰	۰	۰	۰	۰	۰	۰	۰	۰	۰	۰	۰	۰	۰	۰
آبادی گشنی	۰	۰	۰	۰	۰	۰	۰	۰	۰	۰	۰	۰	۰	۰	۰	۰	۰	۰
آبادی لرده	۰	۰	۰	۰	۰	۰	۰	۰	۰	۰	۰	۰	۰	۰	۰	۰	۰	۰
آبادی ناخا	۰	۰	۰	۰	۰	۰	۰	۰	۰	۰	۰	۰	۰	۰	۰	۰	۰	۰
دهستان دهرود	۰	۰	۰	۰	۰	۰	۰	۰	۰	۰	۰	۰	۰	۰	۰	۱	۱	۰
آبادی آقا میراحمد	۰	۰	۰	۰	۰	۰	۰	۰	۰	۰	۰	۰	۰	۰	۰	۰	۰	۰
آبادی بنگ تر	۰	۰	۰	۰	۰	۰	۰	۰	۰	۰	۰	۰	۰	۰	۰	۰	۰	۰
آبادی بنگ خشک (سه تل)	۰	۰	۰	۰	۰	۰	۰	۰	۰	۰	۰	۰	۰	۰	۰	۰	۰	۰
آبادی پرگانک	۰	۰	۰	۰	۰	۰	۰	۰	۰	۰	۰	۰	۰	۰	۰	۰	۰	۰
آبادی چاوک	۰	۰	۰	۰	۰	۰	۰	۰	۰	۰	۰	۰	۰	۰	۰	۰	۰	۰
آبادی چائ	۰	۰	۰	۰	۰	۰	۰	۰	۰	۰	۰	۰	۰	۰	۰	۰	۰	۰
آبادی دهرود سفلی	۰	۰	۰	۰	۰	۰	۰	۰	۰	۰	۰	۰	۰	۰	۰	۰	۰	۰
آبادی دهرود علیا	۰	۰	۰	۰	۰	۰	۰	۰	۰	۰	۰	۰	۰	۰	۰	۰	۰	۰
آبادی رونی	۰	۰	۰	۰	۰	۰	۰	۰	۰	۰	۰	۰	۰	۰	۰	۰	۰	۰
آبادی ساختمان جهانگیر	۰	۰	۰	۰	۰	۰	۰	۰	۰	۰	۰	۰	۰	۰	۰	۰	۰	۰
آبادی ساختمان طاهر	۰	۰	۰	۰	۰	۰	۰	۰	۰	۰	۰	۰	۰	۰	۰	۰	۰	۰
آبادی سوک	۰	۰	۰	۰	۰	۰	۰	۰	۰	۰	۰	۰	۰	۰	۰	۰	۰	۰
آبادی کفترو	۰	۰	۰	۰	۰	۰	۰	۰	۰	۰	۰	۰	۰	۰	۰	۱	۱	۰
آبادی کم زرد	۰	۰	۰	۰	۰	۰	۰	۰	۰	۰	۰	۰	۰	۰	۰	۰	۰	۰
آبادی مرده خیر	۰	۰	۰	۰	۰	۰	۰	۰	۰	۰	۰	۰	۰	۰	۰	۰	۰	۰
آبادی مزرعه آب شیرین	۰	۰	۰	۰	۰	۰	۰	۰	۰	۰	۰	۰	۰	۰	۰	۰	۰	۰
آبادی نصاد	۰	۰	۰	۰	۰	۰	۰	۰	۰	۰	۰	۰	۰	۰	۰	۰	۰	۰
بخش بوشکان	۰	۰	۰	۰	۰	۰	۰	۰	۰	۰	۰	۰	۱	۱	۰	۰	۰	۰
شهر بوشکان	۰	۰	۰	۰	۰	۰	۰	۰	۰	۰	۰	۰	۰	۰	۰	۰	۰	۰
شهر کلمه	۰	۰	۰	۰	۰	۰	۰	۰	۰	۰	۰	۰	۱	۱	۰	۰	۰	۰
دهستان بوشکان	۰	۰	۰	۰	۰	۰	۰	۰	۰	۰	۰	۰	۰	۰	۰	۰	۰	۰
آبادی احمدی	۰	۰	۰	۰	۰	۰	۰	۰	۰	۰	۰	۰	۰	۰	۰	۰	۰	۰
آبادی امامزاده بده	۰	۰	۰	۰	۰	۰	۰	۰	۰	۰	۰	۰	۰	۰	۰	۰	۰	۰
آبادی ایلشهر	۰	۰	۰	۰	۰	۰	۰	۰	۰	۰	۰	۰	۰	۰	۰	۰	۰	۰
آبادی حاجی آباد	۰	۰	۰	۰	۰	۰	۰	۰	۰	۰	۰	۰	۰	۰	۰	۰	۰	۰
آبادی حسین آباد	۰	۰	۰	۰	۰	۰	۰	۰	۰	۰	۰	۰	۰	۰	۰	۰	۰	۰
آبادی شلدان	۰	۰	۰	۰	۰	۰	۰	۰	۰	۰	۰	۰	۰	۰	۰	۰	۰	۰
آبادی منصور آباد	۰	۰	۰	۰	۰	۰	۰	۰	۰	۰	۰	۰	۰	۰	۰	۰	۰	۰
آبادی نورآباد- خون	۰	۰	۰	۰	۰	۰	۰	۰	۰	۰	۰	۰	۰	۰	۰	۰	۰	۰
دهستان پشتکوه	۰	۰	۰	۰	۰	۰	۰	۰	۰	۰	۰	۰	۰	۰	۰	۰	۰	۰
آبادی آبپای ارغوان	۰	۰	۰	۰	۰	۰	۰	۰	۰	۰	۰	۰	۰	۰	۰	۰	۰	۰
آبادی بیشه نر	۰	۰	۰	۰	۰	۰	۰	۰	۰	۰	۰	۰	۰	۰	۰	۰	۰	۰
آبادی پل اشکن	۰	۰	۰	۰	۰	۰	۰	۰	۰	۰	۰	۰	۰	۰	۰	۰	۰	۰

۳۳-تعداد بهره برداری به تفکیک محصولات سالانه در فضای باز (شهرستان دشتستان) (بهره برداری)

سطح جغرافیایی	ارزن			اسپرس، شبدر، خلر و ماشک			آفتابگردان آجیلی			آفتابگردان روغنی			انواع لوبیا (دانه خشک)			انواع نخود (دانه خشک)		
	کل	آبی	دیم	کل	آبی	دیم	کل	آبی	دیم	کل	آبی	دیم	کل	آبی	دیم	کل	آبی	دیم
آبادی تنگ رود	۰	۰	۰	۰	۰	۰	۰	۰	۰	۰	۰	۰	۰	۰	۰	۰	۰	۰
آبادی تنگ زرد	۰	۰	۰	۰	۰	۰	۰	۰	۰	۰	۰	۰	۰	۰	۰	۰	۰	۰
آبادی درنگ	۰	۰	۰	۰	۰	۰	۰	۰	۰	۰	۰	۰	۰	۰	۰	۰	۰	۰
آبادی زیرمله	۰	۰	۰	۰	۰	۰	۰	۰	۰	۰	۰	۰	۰	۰	۰	۰	۰	۰
آبادی سرمله	۰	۰	۰	۰	۰	۰	۰	۰	۰	۰	۰	۰	۰	۰	۰	۰	۰	۰
آبادی شاه پسرمرد	۰	۰	۰	۰	۰	۰	۰	۰	۰	۰	۰	۰	۰	۰	۰	۰	۰	۰
آبادی شاهی جانی	۰	۰	۰	۰	۰	۰	۰	۰	۰	۰	۰	۰	۰	۰	۰	۰	۰	۰
آبادی طلحه	۰	۰	۰	۰	۰	۰	۰	۰	۰	۰	۰	۰	۰	۰	۰	۰	۰	۰
آبادی غنچه بگی	۰	۰	۰	۰	۰	۰	۰	۰	۰	۰	۰	۰	۰	۰	۰	۰	۰	۰
آبادی فاریاب	۰	۰	۰	۰	۰	۰	۰	۰	۰	۰	۰	۰	۰	۰	۰	۰	۰	۰
آبادی کله گرگی	۰	۰	۰	۰	۰	۰	۰	۰	۰	۰	۰	۰	۰	۰	۰	۰	۰	۰
آبادی کمرزرد	۰	۰	۰	۰	۰	۰	۰	۰	۰	۰	۰	۰	۰	۰	۰	۰	۰	۰
آبادی هفت مله	۰	۰	۰	۰	۰	۰	۰	۰	۰	۰	۰	۰	۰	۰	۰	۰	۰	۰
بخش سعدآباد	۰	۰	۰	۰	۰	۰	۰	۰	۰	۰	۰	۰	۰	۰	۰	۰	۰	۰
شهر سعد آباد	۰	۰	۰	۰	۰	۰	۰	۰	۰	۰	۰	۰	۰	۰	۰	۰	۰	۰
شهر وحدتیه	۰	۰	۰	۰	۰	۰	۰	۰	۰	۰	۰	۰	۰	۰	۰	۰	۰	۰
دهستان زیرراه	۰	۰	۰	۰	۰	۰	۰	۰	۰	۰	۰	۰	۰	۰	۰	۰	۰	۰
آبادی اسلام آباد	۰	۰	۰	۰	۰	۰	۰	۰	۰	۰	۰	۰	۰	۰	۰	۰	۰	۰
آبادی آل یوسفی سفلی	۰	۰	۰	۰	۰	۰	۰	۰	۰	۰	۰	۰	۰	۰	۰	۰	۰	۰
آبادی آل یوسفی علیا	۰	۰	۰	۰	۰	۰	۰	۰	۰	۰	۰	۰	۰	۰	۰	۰	۰	۰
آبادی برمک	۰	۰	۰	۰	۰	۰	۰	۰	۰	۰	۰	۰	۰	۰	۰	۰	۰	۰
آبادی بشیر آباد	۰	۰	۰	۰	۰	۰	۰	۰	۰	۰	۰	۰	۰	۰	۰	۰	۰	۰
آبادی بنه فارسی	۰	۰	۰	۰	۰	۰	۰	۰	۰	۰	۰	۰	۰	۰	۰	۰	۰	۰
آبادی تل سرکوه	۰	۰	۰	۰	۰	۰	۰	۰	۰	۰	۰	۰	۰	۰	۰	۰	۰	۰
آبادی تل قاتل	۰	۰	۰	۰	۰	۰	۰	۰	۰	۰	۰	۰	۰	۰	۰	۰	۰	۰
آبادی جتوط	۰	۰	۰	۰	۰	۰	۰	۰	۰	۰	۰	۰	۰	۰	۰	۰	۰	۰
آبادی درودگاه	۰	۰	۰	۰	۰	۰	۰	۰	۰	۰	۰	۰	۰	۰	۰	۰	۰	۰
آبادی زیرراه	۰	۰	۰	۰	۰	۰	۰	۰	۰	۰	۰	۰	۰	۰	۰	۰	۰	۰
آبادی سربست	۰	۰	۰	۰	۰	۰	۰	۰	۰	۰	۰	۰	۰	۰	۰	۰	۰	۰
آبادی سرکوردان	۰	۰	۰	۰	۰	۰	۰	۰	۰	۰	۰	۰	۰	۰	۰	۰	۰	۰
آبادی نظر آقا	۰	۰	۰	۰	۰	۰	۰	۰	۰	۰	۰	۰	۰	۰	۰	۰	۰	۰
آبادی هلپه ای	۰	۰	۰	۰	۰	۰	۰	۰	۰	۰	۰	۰	۰	۰	۰	۰	۰	۰
دهستان وحدتیه	۰	۰	۰	۰	۰	۰	۰	۰	۰	۰	۰	۰	۰	۰	۰	۰	۰	۰
آبادی ایستگاه بره برداری نرگسی	۰	۰	۰	۰	۰	۰	۰	۰	۰	۰	۰	۰	۰	۰	۰	۰	۰	۰
آبادی برنگ بزرگ	۰	۰	۰	۰	۰	۰	۰	۰	۰	۰	۰	۰	۰	۰	۰	۰	۰	۰
آبادی برنگ کوچک	۰	۰	۰	۰	۰	۰	۰	۰	۰	۰	۰	۰	۰	۰	۰	۰	۰	۰
آبادی بنه فرامرز	۰	۰	۰	۰	۰	۰	۰	۰	۰	۰	۰	۰	۰	۰	۰	۰	۰	۰
آبادی بی من	۰	۰	۰	۰	۰	۰	۰	۰	۰	۰	۰	۰	۰	۰	۰	۰	۰	۰
آبادی جره سفلی	۰	۰	۰	۰	۰	۰	۰	۰	۰	۰	۰	۰	۰	۰	۰	۰	۰	۰

آبادی جره علیا	۰	۰	۰	۰	۰	۰	۰	۰	۰	۰	۰	۰	۰	۰	۰	۰	۰	۰	۰

۳۳-تعداد بهره برداری به تفکیک محصولات سالانه در فضای باز (شهرستان دشتستان) (بهره برداری)

سطح جغرافیایی	ارزن			اسپرس، شبدر، خلر و ماشک			آفتابگردان آجیلی			آفتابگردان روغنی			انواع لوبیا (دانه خشک)			انواع نخود (دانه خشک)		
	کل	آبی	دیم	کل	آبی	دیم	کل	آبی	دیم	کل	آبی	دیم	کل	آبی	دیم	کل	آبی	دیم
آبادی جره میان	۰	۰	۰	۰	۰	۰	۰	۰	۰	۰	۰	۰	۰	۰	۰	۰	۰	۰
آبادی چاه نفت نرگسی	۰	۰	۰	۰	۰	۰	۰	۰	۰	۰	۰	۰	۰	۰	۰	۰	۰	۰
آبادی چوگرگ	۰	۰	۰	۰	۰	۰	۰	۰	۰	۰	۰	۰	۰	۰	۰	۰	۰	۰
آبادی دره چاه	۰	۰	۰	۰	۰	۰	۰	۰	۰	۰	۰	۰	۰	۰	۰	۰	۰	۰
آبادی سبا/ڈکان سرخ /	۰	۰	۰	۰	۰	۰	۰	۰	۰	۰	۰	۰	۰	۰	۰	۰	۰	۰
آبادی سده	۰	۰	۰	۰	۰	۰	۰	۰	۰	۰	۰	۰	۰	۰	۰	۰	۰	۰
آبادی سرقنات	۰	۰	۰	۰	۰	۰	۰	۰	۰	۰	۰	۰	۰	۰	۰	۰	۰	۰
آبادی سیاه منصورسفلی	۰	۰	۰	۰	۰	۰	۰	۰	۰	۰	۰	۰	۰	۰	۰	۰	۰	۰
آبادی سیاه منصورعلیا	۰	۰	۰	۰	۰	۰	۰	۰	۰	۰	۰	۰	۰	۰	۰	۰	۰	۰
آبادی شاه قاسم	۰	۰	۰	۰	۰	۰	۰	۰	۰	۰	۰	۰	۰	۰	۰	۰	۰	۰
آبادی شول	۰	۰	۰	۰	۰	۰	۰	۰	۰	۰	۰	۰	۰	۰	۰	۰	۰	۰
آبادی گلی ماردون	۰	۰	۰	۰	۰	۰	۰	۰	۰	۰	۰	۰	۰	۰	۰	۰	۰	۰
آبادی ماردون	۰	۰	۰	۰	۰	۰	۰	۰	۰	۰	۰	۰	۰	۰	۰	۰	۰	۰
آبادی مجتمع دامپروری وکشاورزی	۰	۰	۰	۰	۰	۰	۰	۰	۰	۰	۰	۰	۰	۰	۰	۰	۰	۰
بخش شبانکاره	۰	۰	۰	۱	۱	۰	۱	۱	۰	۱	۱	۰	۰	۰	۰	۰	۰	۰
شهر شبانکاره	۰	۰	۰	۰	۰	۰	۱	۱	۰	۱	۱	۰	۰	۰	۰	۰	۰	۰
دهستان شبانکاره	۰	۰	۰	۱	۱	۰	۰	۰	۰	۰	۰	۰	۰	۰	۰	۰	۰	۰
آبادی بنه حاج غلام	۰	۰	۰	۰	۰	۰	۰	۰	۰	۰	۰	۰	۰	۰	۰	۰	۰	۰
آبادی بنه حاج نعمت	۰	۰	۰	۰	۰	۰	۰	۰	۰	۰	۰	۰	۰	۰	۰	۰	۰	۰
آبادی بنه رضا	۰	۰	۰	۰	۰	۰	۰	۰	۰	۰	۰	۰	۰	۰	۰	۰	۰	۰
آبادی بنه عباس	۰	۰	۰	۰	۰	۰	۰	۰	۰	۰	۰	۰	۰	۰	۰	۰	۰	۰
آبادی بنه محمد	۰	۰	۰	۰	۰	۰	۰	۰	۰	۰	۰	۰	۰	۰	۰	۰	۰	۰
آبادی بنه محمد علی	۰	۰	۰	۰	۰	۰	۰	۰	۰	۰	۰	۰	۰	۰	۰	۰	۰	۰
آبادی بنه محمدوخانعلی	۰	۰	۰	۰	۰	۰	۰	۰	۰	۰	۰	۰	۰	۰	۰	۰	۰	۰
آبادی بهر	۰	۰	۰	۰	۰	۰	۰	۰	۰	۰	۰	۰	۰	۰	۰	۰	۰	۰
آبادی بویری	۰	۰	۰	۱	۱	۰	۰	۰	۰	۰	۰	۰	۰	۰	۰	۰	۰	۰
آبادی پلنگی	۰	۰	۰	۰	۰	۰	۰	۰	۰	۰	۰	۰	۰	۰	۰	۰	۰	۰
آبادی چاه دول	۰	۰	۰	۰	۰	۰	۰	۰	۰	۰	۰	۰	۰	۰	۰	۰	۰	۰
آبادی چاه زنگی	۰	۰	۰	۰	۰	۰	۰	۰	۰	۰	۰	۰	۰	۰	۰	۰	۰	۰
آبادی چهل زرعی عجم	۰	۰	۰	۰	۰	۰	۰	۰	۰	۰	۰	۰	۰	۰	۰	۰	۰	۰
آبادی چهل زرعی عرب	۰	۰	۰	۰	۰	۰	۰	۰	۰	۰	۰	۰	۰	۰	۰	۰	۰	۰
آبادی خلیفه ای	۰	۰	۰	۰	۰	۰	۰	۰	۰	۰	۰	۰	۰	۰	۰	۰	۰	۰
آبادی خیار زار	۰	۰	۰	۰	۰	۰	۰	۰	۰	۰	۰	۰	۰	۰	۰	۰	۰	۰
آبادی دهداران سفلی	۰	۰	۰	۰	۰	۰	۰	۰	۰	۰	۰	۰	۰	۰	۰	۰	۰	۰
آبادی دهداران علیا	۰	۰	۰	۰	۰	۰	۰	۰	۰	۰	۰	۰	۰	۰	۰	۰	۰	۰
آبادی ذکریایی	۰	۰	۰	۰	۰	۰	۰	۰	۰	۰	۰	۰	۰	۰	۰	۰	۰	۰
آبادی سر دشتک	۰	۰	۰	۰	۰	۰	۰	۰	۰	۰	۰	۰	۰	۰	۰	۰	۰	۰
آبادی سر رود	۰	۰	۰	۰	۰	۰	۰	۰	۰	۰	۰	۰	۰	۰	۰	۰	۰	۰

آبادی سراج آباد/سرخره /	۰	۰	۰	۰	۰	۰	۰	۰	۰	۰	۰	۰	۰	۰	۰	۰	۰	۰	۰
آبادی سمیعی	۰	۰	۰	۰	۰	۰	۰	۰	۰	۰	۰	۰	۰	۰	۰	۰	۰	۰	۰

۳۳-تعداد بهره برداری به تفکیک محصولات سالانه در فضای باز (شهرستان دشتستان) (بهره برداری)

سطح جغرافیایی	ارزن			اسپرس، شبدر، خلر و ماشک			آفتابگردان آجیلی			آفتابگردان روغنی			انواع لوبیا (دانه خشک)			انواع نخود (دانه خشک)		
	کل	آبی	دیم	کل	آبی	دیم	کل	آبی	دیم	کل	آبی	دیم	کل	آبی	دیم	کل	آبی	دیم
آبادی شاه فیروز	۰	۰	۰	۰	۰	۰	۰	۰	۰	۰	۰	۰	۰	۰	۰	۰	۰	۰
آبادی شلدان وباغی	۰	۰	۰	۰	۰	۰	۰	۰	۰	۰	۰	۰	۰	۰	۰	۰	۰	۰
آبادی طاوه سیاه	۰	۰	۰	۰	۰	۰	۰	۰	۰	۰	۰	۰	۰	۰	۰	۰	۰	۰
آبادی عطیبه	۰	۰	۰	۰	۰	۰	۰	۰	۰	۰	۰	۰	۰	۰	۰	۰	۰	۰
آبادی گلدشت	۰	۰	۰	۰	۰	۰	۰	۰	۰	۰	۰	۰	۰	۰	۰	۰	۰	۰
آبادی لاپیه	۰	۰	۰	۰	۰	۰	۰	۰	۰	۰	۰	۰	۰	۰	۰	۰	۰	۰
آبادی محمد جمالی	۰	۰	۰	۰	۰	۰	۰	۰	۰	۰	۰	۰	۰	۰	۰	۰	۰	۰
آبادی میلک	۰	۰	۰	۰	۰	۰	۰	۰	۰	۰	۰	۰	۰	۰	۰	۰	۰	۰
بخش غیرساکن	۰	۰	۰	۰	۰	۰	۰	۰	۰	۰	۰	۰	۰	۰	۰	۰	۰	۰
غیرساکن	۰	۰	۰	۰	۰	۰	۰	۰	۰	۰	۰	۰	۰	۰	۰	۰	۰	۰
بخش مرکزئ	۰	۰	۰	۰	۰	۰	۰	۰	۰	۰	۰	۰	۰	۰	۰	۰	۰	۰
شهر برازجان	۰	۰	۰	۰	۰	۰	۰	۰	۰	۰	۰	۰	۰	۰	۰	۰	۰	۰
دهستان حومه	۰	۰	۰	۰	۰	۰	۰	۰	۰	۰	۰	۰	۰	۰	۰	۰	۰	۰
آبادی ابوالفیروز	۰	۰	۰	۰	۰	۰	۰	۰	۰	۰	۰	۰	۰	۰	۰	۰	۰	۰
آبادی باغ حصار	۰	۰	۰	۰	۰	۰	۰	۰	۰	۰	۰	۰	۰	۰	۰	۰	۰	۰
آبادی بنداروز	۰	۰	۰	۰	۰	۰	۰	۰	۰	۰	۰	۰	۰	۰	۰	۰	۰	۰
آبادی جنوبگاز	۰	۰	۰	۰	۰	۰	۰	۰	۰	۰	۰	۰	۰	۰	۰	۰	۰	۰
آبادی حسن آباد	۰	۰	۰	۰	۰	۰	۰	۰	۰	۰	۰	۰	۰	۰	۰	۰	۰	۰
آبادی خوش مکان	۰	۰	۰	۰	۰	۰	۰	۰	۰	۰	۰	۰	۰	۰	۰	۰	۰	۰
آبادی خوشاب	۰	۰	۰	۰	۰	۰	۰	۰	۰	۰	۰	۰	۰	۰	۰	۰	۰	۰
آبادی دره چیتو	۰	۰	۰	۰	۰	۰	۰	۰	۰	۰	۰	۰	۰	۰	۰	۰	۰	۰
آبادی رجب آباد /رجو آباد/	۰	۰	۰	۰	۰	۰	۰	۰	۰	۰	۰	۰	۰	۰	۰	۰	۰	۰
آبادی سرکره	۰	۰	۰	۰	۰	۰	۰	۰	۰	۰	۰	۰	۰	۰	۰	۰	۰	۰
آبادی گزبلند	۰	۰	۰	۰	۰	۰	۰	۰	۰	۰	۰	۰	۰	۰	۰	۰	۰	۰
آبادی گندم ریز	۰	۰	۰	۰	۰	۰	۰	۰	۰	۰	۰	۰	۰	۰	۰	۰	۰	۰
آبادی مرغداری دشتستان	۰	۰	۰	۰	۰	۰	۰	۰	۰	۰	۰	۰	۰	۰	۰	۰	۰	۰
آبادی نی نیزک	۰	۰	۰	۰	۰	۰	۰	۰	۰	۰	۰	۰	۰	۰	۰	۰	۰	۰
دهستان دالکی	۰	۰	۰	۰	۰	۰	۰	۰	۰	۰	۰	۰	۰	۰	۰	۰	۰	۰
آبادی آب میخک	۰	۰	۰	۰	۰	۰	۰	۰	۰	۰	۰	۰	۰	۰	۰	۰	۰	۰
آبادی ایستگاه شهید صلاحی	۰	۰	۰	۰	۰	۰	۰	۰	۰	۰	۰	۰	۰	۰	۰	۰	۰	۰
آبادی بارگاهی	۰	۰	۰	۰	۰	۰	۰	۰	۰	۰	۰	۰	۰	۰	۰	۰	۰	۰
آبادی بنه جابری	۰	۰	۰	۰	۰	۰	۰	۰	۰	۰	۰	۰	۰	۰	۰	۰	۰	۰
آبادی خیرآباد	۰	۰	۰	۰	۰	۰	۰	۰	۰	۰	۰	۰	۰	۰	۰	۰	۰	۰
آبادی دهقاید	۰	۰	۰	۰	۰	۰	۰	۰	۰	۰	۰	۰	۰	۰	۰	۰	۰	۰
آبادی راهدار	۰	۰	۰	۰	۰	۰	۰	۰	۰	۰	۰	۰	۰	۰	۰	۰	۰	۰
آبادی قراول خانه	۰	۰	۰	۰	۰	۰	۰	۰	۰	۰	۰	۰	۰	۰	۰	۰	۰	۰
آبادی قلعه سفید	۰	۰	۰	۰	۰	۰	۰	۰	۰	۰	۰	۰	۰	۰	۰	۰	۰	۰

آبادی کارخانه تیرسیمانی /شرکت تیرسازان /	۰	۰	۰	۰	۰	۰	۰	۰	۰	۰	۰	۰	۰	۰	۰	۰	۰	۰	۰	۰
آبادی گچ پزی شاه حسینی	۰	۰	۰	۰	۰	۰	۰	۰	۰	۰	۰	۰	۰	۰	۰	۰	۰	۰	۰	۰

۳۳-تعداد بهره برداری به تفکیک محصولات سالانه در فضای باز (شهرستان دشتستان) (بهره برداری)

سطح جغرافیایی	ارزن			اسپرس، شبدر، خلر و ماشک			آفتابگردان آجیلی			آفتابگردان روغنی			انواع لوبیا (دانه خشک)			انواع نخود (دانه خشک)		
	کل	آبی	دیم	کل	آبی	دیم	کل	آبی	دیم	کل	آبی	دیم	کل	آبی	دیم	کل	آبی	دیم
آبادی مجتمع صنایع غذایی دبش	۰	۰	۰	۰	۰	۰	۰	۰	۰	۰	۰	۰	۰	۰	۰	۰	۰	۰
آبادی معدن سنگ گچو	۰	۰	۰	۰	۰	۰	۰	۰	۰	۰	۰	۰	۰	۰	۰	۰	۰	۰
آبادی معدن گچ تنگ توسه /معدن سنگ شوسه /	۰	۰	۰	۰	۰	۰	۰	۰	۰	۰	۰	۰	۰	۰	۰	۰	۰	۰
آبادی معدن مورگ چر	۰	۰	۰	۰	۰	۰	۰	۰	۰	۰	۰	۰	۰	۰	۰	۰	۰	۰
دهستان زیارت	۰	۰	۰	۰	۰	۰	۰	۰	۰	۰	۰	۰	۰	۰	۰	۰	۰	۰
آبادی بناراب شیرین	۰	۰	۰	۰	۰	۰	۰	۰	۰	۰	۰	۰	۰	۰	۰	۰	۰	۰
آبادی جرافی	۰	۰	۰	۰	۰	۰	۰	۰	۰	۰	۰	۰	۰	۰	۰	۰	۰	۰
آبادی جیمه	۰	۰	۰	۰	۰	۰	۰	۰	۰	۰	۰	۰	۰	۰	۰	۰	۰	۰
آبادی چاه خانی	۰	۰	۰	۰	۰	۰	۰	۰	۰	۰	۰	۰	۰	۰	۰	۰	۰	۰
آبادی چاه عربی	۰	۰	۰	۰	۰	۰	۰	۰	۰	۰	۰	۰	۰	۰	۰	۰	۰	۰
آبادی ده نو	۰	۰	۰	۰	۰	۰	۰	۰	۰	۰	۰	۰	۰	۰	۰	۰	۰	۰
آبادی زیارت	۰	۰	۰	۰	۰	۰	۰	۰	۰	۰	۰	۰	۰	۰	۰	۰	۰	۰
آبادی صفی آباد	۰	۰	۰	۰	۰	۰	۰	۰	۰	۰	۰	۰	۰	۰	۰	۰	۰	۰
آبادی عیسوند	۰	۰	۰	۰	۰	۰	۰	۰	۰	۰	۰	۰	۰	۰	۰	۰	۰	۰
آبادی کلل	۰	۰	۰	۰	۰	۰	۰	۰	۰	۰	۰	۰	۰	۰	۰	۰	۰	۰
آبادی مزرعه علی پیشاهنگ	۰	۰	۰	۰	۰	۰	۰	۰	۰	۰	۰	۰	۰	۰	۰	۰	۰	۰

۳۳-تعداد بهره برداری به تفکیک محصولات سالانه در فضای باز (شهرستان دشتستان)

(بهره برداری)

سطح جغرافیایی	ارزن			اسپرس، شبدر، خلر و ماشک			آفتابگردان آجیلی			آفتابگردان روغنی			انواع لوبیا (دانه خشک)			انواع نخود (دانه خشک)		
	کل	آبی	دیم	کل	آبی	دیم	کل	آبی	دیم	کل	آبی	دیم	کل	آبی	دیم	کل	آبی	دیم
شهرستان دشتستان	۰	۰	۰	۲	۲	۰	۱	۱	۰	۱	۱	۰	۱	۱	۰	۱	۱	۰
بخش آب پخش	۰	۰	۰	۱	۱	۰	۰	۰	۰	۰	۰	۰	۰	۰	۰	۰	۰	۰
شهر آب پخش	۰	۰	۰	۱	۱	۰	۰	۰	۰	۰	۰	۰	۰	۰	۰	۰	۰	۰
دهستان درواهی	۰	۰	۰	۰	۰	۰	۰	۰	۰	۰	۰	۰	۰	۰	۰	۰	۰	۰
آبادی بنار آزادگان	۰	۰	۰	۰	۰	۰	۰	۰	۰	۰	۰	۰	۰	۰	۰	۰	۰	۰
آبادی تل سبز	۰	۰	۰	۰	۰	۰	۰	۰	۰	۰	۰	۰	۰	۰	۰	۰	۰	۰
آبادی چم درواهی	۰	۰	۰	۰	۰	۰	۰	۰	۰	۰	۰	۰	۰	۰	۰	۰	۰	۰
آبادی چهار برج	۰	۰	۰	۰	۰	۰	۰	۰	۰	۰	۰	۰	۰	۰	۰	۰	۰	۰
آبادی گرو گزی	۰	۰	۰	۰	۰	۰	۰	۰	۰	۰	۰	۰	۰	۰	۰	۰	۰	۰
آبادی گناوه کان	۰	۰	۰	۰	۰	۰	۰	۰	۰	۰	۰	۰	۰	۰	۰	۰	۰	۰
آبادی میان دشت /چاه موشی /	۰	۰	۰	۰	۰	۰	۰	۰	۰	۰	۰	۰	۰	۰	۰	۰	۰	۰
دهستان دشتی اسماعیل خانی	۰	۰	۰	۰	۰	۰	۰	۰	۰	۰	۰	۰	۰	۰	۰	۰	۰	۰
آبادی بصری	۰	۰	۰	۰	۰	۰	۰	۰	۰	۰	۰	۰	۰	۰	۰	۰	۰	۰
آبادی بنارسلیمانی	۰	۰	۰	۰	۰	۰	۰	۰	۰	۰	۰	۰	۰	۰	۰	۰	۰	۰
آبادی بند محمد عبداله	۰	۰	۰	۰	۰	۰	۰	۰	۰	۰	۰	۰	۰	۰	۰	۰	۰	۰
آبادی چم تنگ	۰	۰	۰	۰	۰	۰	۰	۰	۰	۰	۰	۰	۰	۰	۰	۰	۰	۰
آبادی خمیسی	۰	۰	۰	۰	۰	۰	۰	۰	۰	۰	۰	۰	۰	۰	۰	۰	۰	۰
آبادی دره دون	۰	۰	۰	۰	۰	۰	۰	۰	۰	۰	۰	۰	۰	۰	۰	۰	۰	۰
آبادی دشتی اسماعیل خانی	۰	۰	۰	۰	۰	۰	۰	۰	۰	۰	۰	۰	۰	۰	۰	۰	۰	۰
آبادی سه کنار	۰	۰	۰	۰	۰	۰	۰	۰	۰	۰	۰	۰	۰	۰	۰	۰	۰	۰
آبادی مکابری	۰	۰	۰	۰	۰	۰	۰	۰	۰	۰	۰	۰	۰	۰	۰	۰	۰	۰
بخش ارم	۰	۰	۰	۰	۰	۰	۰	۰	۰	۰	۰	۰	۰	۰	۰	۱	۱	۰
شهر تنگ ارم	۰	۰	۰	۰	۰	۰	۰	۰	۰	۰	۰	۰	۰	۰	۰	۰	۰	۰
دهستان ارم	۰	۰	۰	۰	۰	۰	۰	۰	۰	۰	۰	۰	۰	۰	۰	۰	۰	۰
آبادی آب گرمو	۰	۰	۰	۰	۰	۰	۰	۰	۰	۰	۰	۰	۰	۰	۰	۰	۰	۰
آبادی آب مارو	۰	۰	۰	۰	۰	۰	۰	۰	۰	۰	۰	۰	۰	۰	۰	۰	۰	۰
آبادی انارستان	۰	۰	۰	۰	۰	۰	۰	۰	۰	۰	۰	۰	۰	۰	۰	۰	۰	۰
آبادی باغ تاج	۰	۰	۰	۰	۰	۰	۰	۰	۰	۰	۰	۰	۰	۰	۰	۰	۰	۰
آبادی بزپر	۰	۰	۰	۰	۰	۰	۰	۰	۰	۰	۰	۰	۰	۰	۰	۰	۰	۰
آبادی بیدو	۰	۰	۰	۰	۰	۰	۰	۰	۰	۰	۰	۰	۰	۰	۰	۰	۰	۰
آبادی تلخ آب	۰	۰	۰	۰	۰	۰	۰	۰	۰	۰	۰	۰	۰	۰	۰	۰	۰	۰
آبادی تنگ درکش	۰	۰	۰	۰	۰	۰	۰	۰	۰	۰	۰	۰	۰	۰	۰	۰	۰	۰

آبادی تنگ سوک	۰	۰	۰	۰	۰	۰	۰	۰	۰	۰	۰	۰	۰	۰	۰	۰	۰	۰	۰
آبادی تنگ فاریاب	۰	۰	۰	۰	۰	۰	۰	۰	۰	۰	۰	۰	۰	۰	۰	۰	۰	۰	۰
آبادی جمغاری	۰	۰	۰	۰	۰	۰	۰	۰	۰	۰	۰	۰	۰	۰	۰	۰	۰	۰	۰
آبادی جمیله	۰	۰	۰	۰	۰	۰	۰	۰	۰	۰	۰	۰	۰	۰	۰	۰	۰	۰	۰
آبادی چراب	۰	۰	۰	۰	۰	۰	۰	۰	۰	۰	۰	۰	۰	۰	۰	۰	۰	۰	۰
آبادی حسین آباد پناهی /اخره /	۰	۰	۰	۰	۰	۰	۰	۰	۰	۰	۰	۰	۰	۰	۰	۰	۰	۰	۰
آبادی خیرک	۰	۰	۰	۰	۰	۰	۰	۰	۰	۰	۰	۰	۰	۰	۰	۰	۰	۰	۰

۳۳-تعداد بهره برداری به تفکیک محصولات سالانه در فضای باز (شهرستان دشتستان) (بهره برداری)

سطح جغرافیایی	ارزن			اسپرس، شبدر، خلر و ماشک			آفتابگردان آجیلی			آفتابگردان روغنی			انواع لوبیا (دانه خشک)			انواع نخود (دانه خشک)		
	کل	آبی	دیم	کل	آبی	دیم	کل	آبی	دیم	کل	آبی	دیم	کل	آبی	دیم	کل	آبی	دیم
آبادی رودفاریاب	۰	۰	۰	۰	۰	۰	۰	۰	۰	۰	۰	۰	۰	۰	۰	۰	۰	۰
آبادی سناوین سنا	۰	۰	۰	۰	۰	۰	۰	۰	۰	۰	۰	۰	۰	۰	۰	۰	۰	۰
آبادی شکرک	۰	۰	۰	۰	۰	۰	۰	۰	۰	۰	۰	۰	۰	۰	۰	۰	۰	۰
آبادی گشنی	۰	۰	۰	۰	۰	۰	۰	۰	۰	۰	۰	۰	۰	۰	۰	۰	۰	۰
آبادی لرده	۰	۰	۰	۰	۰	۰	۰	۰	۰	۰	۰	۰	۰	۰	۰	۰	۰	۰
آبادی ناخا	۰	۰	۰	۰	۰	۰	۰	۰	۰	۰	۰	۰	۰	۰	۰	۰	۰	۰
دهستان دهرود	۰	۰	۰	۰	۰	۰	۰	۰	۰	۰	۰	۰	۰	۰	۰	۱	۱	۰
آبادی آقا میراحمد	۰	۰	۰	۰	۰	۰	۰	۰	۰	۰	۰	۰	۰	۰	۰	۰	۰	۰
آبادی بنگ تر	۰	۰	۰	۰	۰	۰	۰	۰	۰	۰	۰	۰	۰	۰	۰	۰	۰	۰
آبادی بنگ خشک (سه تل)	۰	۰	۰	۰	۰	۰	۰	۰	۰	۰	۰	۰	۰	۰	۰	۰	۰	۰
آبادی پرگانک	۰	۰	۰	۰	۰	۰	۰	۰	۰	۰	۰	۰	۰	۰	۰	۰	۰	۰
آبادی چاوک	۰	۰	۰	۰	۰	۰	۰	۰	۰	۰	۰	۰	۰	۰	۰	۰	۰	۰
آبادی چائ	۰	۰	۰	۰	۰	۰	۰	۰	۰	۰	۰	۰	۰	۰	۰	۰	۰	۰
آبادی دهرود سفلی	۰	۰	۰	۰	۰	۰	۰	۰	۰	۰	۰	۰	۰	۰	۰	۰	۰	۰
آبادی دهرود علیا	۰	۰	۰	۰	۰	۰	۰	۰	۰	۰	۰	۰	۰	۰	۰	۰	۰	۰
آبادی رونی	۰	۰	۰	۰	۰	۰	۰	۰	۰	۰	۰	۰	۰	۰	۰	۰	۰	۰
آبادی ساختمان جهانگیر	۰	۰	۰	۰	۰	۰	۰	۰	۰	۰	۰	۰	۰	۰	۰	۰	۰	۰
آبادی ساختمان طاهر	۰	۰	۰	۰	۰	۰	۰	۰	۰	۰	۰	۰	۰	۰	۰	۰	۰	۰
آبادی سوک	۰	۰	۰	۰	۰	۰	۰	۰	۰	۰	۰	۰	۰	۰	۰	۰	۰	۰
آبادی کفترو	۰	۰	۰	۰	۰	۰	۰	۰	۰	۰	۰	۰	۰	۰	۰	۱	۱	۰
آبادی کم زرد	۰	۰	۰	۰	۰	۰	۰	۰	۰	۰	۰	۰	۰	۰	۰	۰	۰	۰
آبادی مرده خیر	۰	۰	۰	۰	۰	۰	۰	۰	۰	۰	۰	۰	۰	۰	۰	۰	۰	۰
آبادی مزرعه آب شیرین	۰	۰	۰	۰	۰	۰	۰	۰	۰	۰	۰	۰	۰	۰	۰	۰	۰	۰
آبادی نصاد	۰	۰	۰	۰	۰	۰	۰	۰	۰	۰	۰	۰	۰	۰	۰	۰	۰	۰
بخش بوشکان	۰	۰	۰	۰	۰	۰	۰	۰	۰	۰	۰	۰	۱	۱	۰	۰	۰	۰
شهر بوشکان	۰	۰	۰	۰	۰	۰	۰	۰	۰	۰	۰	۰	۰	۰	۰	۰	۰	۰
شهر کلمه	۰	۰	۰	۰	۰	۰	۰	۰	۰	۰	۰	۰	۱	۱	۰	۰	۰	۰
دهستان بوشکان	۰	۰	۰	۰	۰	۰	۰	۰	۰	۰	۰	۰	۰	۰	۰	۰	۰	۰
آبادی احمدی	۰	۰	۰	۰	۰	۰	۰	۰	۰	۰	۰	۰	۰	۰	۰	۰	۰	۰
آبادی امامزاده بده	۰	۰	۰	۰	۰	۰	۰	۰	۰	۰	۰	۰	۰	۰	۰	۰	۰	۰
آبادی ایلشهر	۰	۰	۰	۰	۰	۰	۰	۰	۰	۰	۰	۰	۰	۰	۰	۰	۰	۰
آبادی حاجی آباد	۰	۰	۰	۰	۰	۰	۰	۰	۰	۰	۰	۰	۰	۰	۰	۰	۰	۰

آبادی حسین آباد	۰	۰	۰	۰	۰	۰	۰	۰	۰	۰	۰	۰	۰	۰	۰	۰	۰	۰	۰
آبادی شلدان	۰	۰	۰	۰	۰	۰	۰	۰	۰	۰	۰	۰	۰	۰	۰	۰	۰	۰	۰
آبادی منصور آباد	۰	۰	۰	۰	۰	۰	۰	۰	۰	۰	۰	۰	۰	۰	۰	۰	۰	۰	۰
آبادی نورآباد- خون	۰	۰	۰	۰	۰	۰	۰	۰	۰	۰	۰	۰	۰	۰	۰	۰	۰	۰	۰
دهستان پشتکوه	۰	۰	۰	۰	۰	۰	۰	۰	۰	۰	۰	۰	۰	۰	۰	۰	۰	۰	۰
آبادی آبپای ارغوان	۰	۰	۰	۰	۰	۰	۰	۰	۰	۰	۰	۰	۰	۰	۰	۰	۰	۰	۰
آبادی بیشه نر	۰	۰	۰	۰	۰	۰	۰	۰	۰	۰	۰	۰	۰	۰	۰	۰	۰	۰	۰
آبادی پل اشکن	۰	۰	۰	۰	۰	۰	۰	۰	۰	۰	۰	۰	۰	۰	۰	۰	۰	۰	۰

۳۳-تعداد بهره برداری به تفکیک محصولات سالانه در فضای باز (شهرستان دشتستان) (بهره برداری)

سطح جغرافیایی	ارزن			اسپرس، شبدر، خلر و ماشک			آفتابگردان آجیلی			آفتابگردان روغنی			انواع لوبیا (دانه خشک)			انواع نخود (دانه خشک)		
	کل	آبی	دیم	کل	آبی	دیم	کل	آبی	دیم	کل	آبی	دیم	کل	آبی	دیم	کل	آبی	دیم
آبادی تنگ رود	۰	۰	۰	۰	۰	۰	۰	۰	۰	۰	۰	۰	۰	۰	۰	۰	۰	۰
آبادی تنگ زرد	۰	۰	۰	۰	۰	۰	۰	۰	۰	۰	۰	۰	۰	۰	۰	۰	۰	۰
آبادی درنگ	۰	۰	۰	۰	۰	۰	۰	۰	۰	۰	۰	۰	۰	۰	۰	۰	۰	۰
آبادی زیرمله	۰	۰	۰	۰	۰	۰	۰	۰	۰	۰	۰	۰	۰	۰	۰	۰	۰	۰
آبادی سرمله	۰	۰	۰	۰	۰	۰	۰	۰	۰	۰	۰	۰	۰	۰	۰	۰	۰	۰
آبادی شاه پسرمرد	۰	۰	۰	۰	۰	۰	۰	۰	۰	۰	۰	۰	۰	۰	۰	۰	۰	۰
آبادی شاهی جانی	۰	۰	۰	۰	۰	۰	۰	۰	۰	۰	۰	۰	۰	۰	۰	۰	۰	۰
آبادی طلحه	۰	۰	۰	۰	۰	۰	۰	۰	۰	۰	۰	۰	۰	۰	۰	۰	۰	۰
آبادی غنچه بگی	۰	۰	۰	۰	۰	۰	۰	۰	۰	۰	۰	۰	۰	۰	۰	۰	۰	۰
آبادی فاریاب	۰	۰	۰	۰	۰	۰	۰	۰	۰	۰	۰	۰	۰	۰	۰	۰	۰	۰
آبادی کله گرگی	۰	۰	۰	۰	۰	۰	۰	۰	۰	۰	۰	۰	۰	۰	۰	۰	۰	۰
آبادی کمرزرد	۰	۰	۰	۰	۰	۰	۰	۰	۰	۰	۰	۰	۰	۰	۰	۰	۰	۰
آبادی هفت مله	۰	۰	۰	۰	۰	۰	۰	۰	۰	۰	۰	۰	۰	۰	۰	۰	۰	۰
بخش سعدآباد	۰	۰	۰	۰	۰	۰	۰	۰	۰	۰	۰	۰	۰	۰	۰	۰	۰	۰
شهر سعد آباد	۰	۰	۰	۰	۰	۰	۰	۰	۰	۰	۰	۰	۰	۰	۰	۰	۰	۰
شهر وحدتیه	۰	۰	۰	۰	۰	۰	۰	۰	۰	۰	۰	۰	۰	۰	۰	۰	۰	۰
دهستان زیرراه	۰	۰	۰	۰	۰	۰	۰	۰	۰	۰	۰	۰	۰	۰	۰	۰	۰	۰
آبادی اسلام آباد	۰	۰	۰	۰	۰	۰	۰	۰	۰	۰	۰	۰	۰	۰	۰	۰	۰	۰
آبادی آل یوسفی سفلی	۰	۰	۰	۰	۰	۰	۰	۰	۰	۰	۰	۰	۰	۰	۰	۰	۰	۰
آبادی آل یوسفی علیا	۰	۰	۰	۰	۰	۰	۰	۰	۰	۰	۰	۰	۰	۰	۰	۰	۰	۰
آبادی برمک	۰	۰	۰	۰	۰	۰	۰	۰	۰	۰	۰	۰	۰	۰	۰	۰	۰	۰
آبادی بشیر آباد	۰	۰	۰	۰	۰	۰	۰	۰	۰	۰	۰	۰	۰	۰	۰	۰	۰	۰
آبادی بنه فارسی	۰	۰	۰	۰	۰	۰	۰	۰	۰	۰	۰	۰	۰	۰	۰	۰	۰	۰
آبادی تل سرکوه	۰	۰	۰	۰	۰	۰	۰	۰	۰	۰	۰	۰	۰	۰	۰	۰	۰	۰
آبادی تل قاتل	۰	۰	۰	۰	۰	۰	۰	۰	۰	۰	۰	۰	۰	۰	۰	۰	۰	۰
آبادی جتوط	۰	۰	۰	۰	۰	۰	۰	۰	۰	۰	۰	۰	۰	۰	۰	۰	۰	۰
آبادی درودگاه	۰	۰	۰	۰	۰	۰	۰	۰	۰	۰	۰	۰	۰	۰	۰	۰	۰	۰
آبادی زیرراه	۰	۰	۰	۰	۰	۰	۰	۰	۰	۰	۰	۰	۰	۰	۰	۰	۰	۰
آبادی سربست	۰	۰	۰	۰	۰	۰	۰	۰	۰	۰	۰	۰	۰	۰	۰	۰	۰	۰
آبادی سرکوردان	۰	۰	۰	۰	۰	۰	۰	۰	۰	۰	۰	۰	۰	۰	۰	۰	۰	۰
آبادی نظر آقا	۰	۰	۰	۰	۰	۰	۰	۰	۰	۰	۰	۰	۰	۰	۰	۰	۰	۰

آبادی هلپه ای	۰	۰	۰	۰	۰	۰	۰	۰	۰	۰	۰	۰	۰	۰	۰	۰	۰	۰	۰
دهستان وحدتیه	۰	۰	۰	۰	۰	۰	۰	۰	۰	۰	۰	۰	۰	۰	۰	۰	۰	۰	۰
آبادی ایستگاه بره برداری نرگسی	۰	۰	۰	۰	۰	۰	۰	۰	۰	۰	۰	۰	۰	۰	۰	۰	۰	۰	۰
آبادی برنگ بزرگ	۰	۰	۰	۰	۰	۰	۰	۰	۰	۰	۰	۰	۰	۰	۰	۰	۰	۰	۰
آبادی برنگ کوچک	۰	۰	۰	۰	۰	۰	۰	۰	۰	۰	۰	۰	۰	۰	۰	۰	۰	۰	۰
آبادی بنه فرامرز	۰	۰	۰	۰	۰	۰	۰	۰	۰	۰	۰	۰	۰	۰	۰	۰	۰	۰	۰
آبادی بی من	۰	۰	۰	۰	۰	۰	۰	۰	۰	۰	۰	۰	۰	۰	۰	۰	۰	۰	۰
آبادی جره سفلی	۰	۰	۰	۰	۰	۰	۰	۰	۰	۰	۰	۰	۰	۰	۰	۰	۰	۰	۰
آبادی جره علیا	۰	۰	۰	۰	۰	۰	۰	۰	۰	۰	۰	۰	۰	۰	۰	۰	۰	۰	۰

۳۳-تعداد بهره برداری به تفکیک محصولات سالانه در فضای باز (شهرستان دشتستان) (بهره برداری)

سطح جغرافیایی	ارزن			اسپرس، شبدر، خلر و ماشک			آفتابگردان آجیلی			آفتابگردان روغنی			انواع لوبیا (دانه خشک)			انواع نخود (دانه خشک)		
	کل	آبی	دیم	کل	آبی	دیم	کل	آبی	دیم	کل	آبی	دیم	کل	آبی	دیم	کل	آبی	دیم
آبادی جره میان	۰	۰	۰	۰	۰	۰	۰	۰	۰	۰	۰	۰	۰	۰	۰	۰	۰	۰
آبادی چاه نفت نرگسی	۰	۰	۰	۰	۰	۰	۰	۰	۰	۰	۰	۰	۰	۰	۰	۰	۰	۰
آبادی چوگرگ	۰	۰	۰	۰	۰	۰	۰	۰	۰	۰	۰	۰	۰	۰	۰	۰	۰	۰
آبادی دره چاه	۰	۰	۰	۰	۰	۰	۰	۰	۰	۰	۰	۰	۰	۰	۰	۰	۰	۰
آبادی سبا/ڈکان سرخ /	۰	۰	۰	۰	۰	۰	۰	۰	۰	۰	۰	۰	۰	۰	۰	۰	۰	۰
آبادی سده	۰	۰	۰	۰	۰	۰	۰	۰	۰	۰	۰	۰	۰	۰	۰	۰	۰	۰
آبادی سرقنات	۰	۰	۰	۰	۰	۰	۰	۰	۰	۰	۰	۰	۰	۰	۰	۰	۰	۰
آبادی سیاه منصورسفلی	۰	۰	۰	۰	۰	۰	۰	۰	۰	۰	۰	۰	۰	۰	۰	۰	۰	۰
آبادی سیاه منصورعلیا	۰	۰	۰	۰	۰	۰	۰	۰	۰	۰	۰	۰	۰	۰	۰	۰	۰	۰
آبادی شاه قاسم	۰	۰	۰	۰	۰	۰	۰	۰	۰	۰	۰	۰	۰	۰	۰	۰	۰	۰
آبادی شول	۰	۰	۰	۰	۰	۰	۰	۰	۰	۰	۰	۰	۰	۰	۰	۰	۰	۰
آبادی گلی ماردون	۰	۰	۰	۰	۰	۰	۰	۰	۰	۰	۰	۰	۰	۰	۰	۰	۰	۰
آبادی ماردون	۰	۰	۰	۰	۰	۰	۰	۰	۰	۰	۰	۰	۰	۰	۰	۰	۰	۰
آبادی مجتمع دامپروری وکشاورزی	۰	۰	۰	۰	۰	۰	۰	۰	۰	۰	۰	۰	۰	۰	۰	۰	۰	۰
بخش شبانکاره	۰	۰	۰	۱	۱	۰	۱	۱	۰	۱	۱	۰	۰	۰	۰	۰	۰	۰
شهر شبانکاره	۰	۰	۰	۰	۰	۰	۱	۱	۰	۱	۱	۰	۰	۰	۰	۰	۰	۰
دهستان شبانکاره	۰	۰	۰	۱	۱	۰	۰	۰	۰	۰	۰	۰	۰	۰	۰	۰	۰	۰
آبادی بنه حاج غلام	۰	۰	۰	۰	۰	۰	۰	۰	۰	۰	۰	۰	۰	۰	۰	۰	۰	۰
آبادی بنه حاج نعمت	۰	۰	۰	۰	۰	۰	۰	۰	۰	۰	۰	۰	۰	۰	۰	۰	۰	۰
آبادی بنه رضا	۰	۰	۰	۰	۰	۰	۰	۰	۰	۰	۰	۰	۰	۰	۰	۰	۰	۰
آبادی بنه عباس	۰	۰	۰	۰	۰	۰	۰	۰	۰	۰	۰	۰	۰	۰	۰	۰	۰	۰
آبادی بنه محمد	۰	۰	۰	۰	۰	۰	۰	۰	۰	۰	۰	۰	۰	۰	۰	۰	۰	۰
آبادی بنه محمد علی	۰	۰	۰	۰	۰	۰	۰	۰	۰	۰	۰	۰	۰	۰	۰	۰	۰	۰
آبادی بنه محمدوخانعلی	۰	۰	۰	۰	۰	۰	۰	۰	۰	۰	۰	۰	۰	۰	۰	۰	۰	۰
آبادی بهر	۰	۰	۰	۰	۰	۰	۰	۰	۰	۰	۰	۰	۰	۰	۰	۰	۰	۰
آبادی بویری	۰	۰	۰	۱	۱	۰	۰	۰	۰	۰	۰	۰	۰	۰	۰	۰	۰	۰
آبادی پلنگی	۰	۰	۰	۰	۰	۰	۰	۰	۰	۰	۰	۰	۰	۰	۰	۰	۰	۰
آبادی چاه دول	۰	۰	۰	۰	۰	۰	۰	۰	۰	۰	۰	۰	۰	۰	۰	۰	۰	۰
آبادی چاه زنگی	۰	۰	۰	۰	۰	۰	۰	۰	۰	۰	۰	۰	۰	۰	۰	۰	۰	۰

آبادی چهل زرعی عجم	۰	۰	۰	۰	۰	۰	۰	۰	۰	۰	۰	۰	۰	۰	۰	۰	۰	۰	۰
آبادی چهل زرعی عرب	۰	۰	۰	۰	۰	۰	۰	۰	۰	۰	۰	۰	۰	۰	۰	۰	۰	۰	۰
آبادی خلیفه ای	۰	۰	۰	۰	۰	۰	۰	۰	۰	۰	۰	۰	۰	۰	۰	۰	۰	۰	۰
آبادی خیار زار	۰	۰	۰	۰	۰	۰	۰	۰	۰	۰	۰	۰	۰	۰	۰	۰	۰	۰	۰
آبادی دهداران سفلی	۰	۰	۰	۰	۰	۰	۰	۰	۰	۰	۰	۰	۰	۰	۰	۰	۰	۰	۰
آبادی دهداران علیا	۰	۰	۰	۰	۰	۰	۰	۰	۰	۰	۰	۰	۰	۰	۰	۰	۰	۰	۰
آبادی ذکریایی	۰	۰	۰	۰	۰	۰	۰	۰	۰	۰	۰	۰	۰	۰	۰	۰	۰	۰	۰
آبادی سر دشتک	۰	۰	۰	۰	۰	۰	۰	۰	۰	۰	۰	۰	۰	۰	۰	۰	۰	۰	۰
آبادی سر رود	۰	۰	۰	۰	۰	۰	۰	۰	۰	۰	۰	۰	۰	۰	۰	۰	۰	۰	۰
آبادی سراج آباد/سرخره /	۰	۰	۰	۰	۰	۰	۰	۰	۰	۰	۰	۰	۰	۰	۰	۰	۰	۰	۰
آبادی سمیعی	۰	۰	۰	۰	۰	۰	۰	۰	۰	۰	۰	۰	۰	۰	۰	۰	۰	۰	۰

۳۳-تعداد بهره برداری به تفکیک محصولات سالانه در فضای باز (شهرستان دشتستان) (بهره برداری)

سطح جغرافیایی	ارزن			اسپرس، شبدر، خلر و ماشک			آفتابگردان آجیلی			آفتابگردان روغنی			انواع لوبیا (دانه خشک)			انواع نخود (دانه خشک)		
	کل	آبی	دیم	کل	آبی	دیم	کل	آبی	دیم	کل	آبی	دیم	کل	آبی	دیم	کل	آبی	دیم
آبادی شاه فیروز	۰	۰	۰	۰	۰	۰	۰	۰	۰	۰	۰	۰	۰	۰	۰	۰	۰	۰
آبادی شلدان وباغی	۰	۰	۰	۰	۰	۰	۰	۰	۰	۰	۰	۰	۰	۰	۰	۰	۰	۰
آبادی طاوه سیاه	۰	۰	۰	۰	۰	۰	۰	۰	۰	۰	۰	۰	۰	۰	۰	۰	۰	۰
آبادی عطیبه	۰	۰	۰	۰	۰	۰	۰	۰	۰	۰	۰	۰	۰	۰	۰	۰	۰	۰
آبادی گلدشت	۰	۰	۰	۰	۰	۰	۰	۰	۰	۰	۰	۰	۰	۰	۰	۰	۰	۰
آبادی لاپیه	۰	۰	۰	۰	۰	۰	۰	۰	۰	۰	۰	۰	۰	۰	۰	۰	۰	۰
آبادی محمد جمالی	۰	۰	۰	۰	۰	۰	۰	۰	۰	۰	۰	۰	۰	۰	۰	۰	۰	۰
آبادی میلک	۰	۰	۰	۰	۰	۰	۰	۰	۰	۰	۰	۰	۰	۰	۰	۰	۰	۰
بخش غیرساکن	۰	۰	۰	۰	۰	۰	۰	۰	۰	۰	۰	۰	۰	۰	۰	۰	۰	۰
غیرساکن	۰	۰	۰	۰	۰	۰	۰	۰	۰	۰	۰	۰	۰	۰	۰	۰	۰	۰
بخش مرکزئ	۰	۰	۰	۰	۰	۰	۰	۰	۰	۰	۰	۰	۰	۰	۰	۰	۰	۰
شهر برازجان	۰	۰	۰	۰	۰	۰	۰	۰	۰	۰	۰	۰	۰	۰	۰	۰	۰	۰
دهستان حومه	۰	۰	۰	۰	۰	۰	۰	۰	۰	۰	۰	۰	۰	۰	۰	۰	۰	۰
آبادی ابوالفیروز	۰	۰	۰	۰	۰	۰	۰	۰	۰	۰	۰	۰	۰	۰	۰	۰	۰	۰
آبادی باغ حصار	۰	۰	۰	۰	۰	۰	۰	۰	۰	۰	۰	۰	۰	۰	۰	۰	۰	۰
آبادی بنداروز	۰	۰	۰	۰	۰	۰	۰	۰	۰	۰	۰	۰	۰	۰	۰	۰	۰	۰
آبادی جنوبگاز	۰	۰	۰	۰	۰	۰	۰	۰	۰	۰	۰	۰	۰	۰	۰	۰	۰	۰
آبادی حسن آباد	۰	۰	۰	۰	۰	۰	۰	۰	۰	۰	۰	۰	۰	۰	۰	۰	۰	۰
آبادی خوش مکان	۰	۰	۰	۰	۰	۰	۰	۰	۰	۰	۰	۰	۰	۰	۰	۰	۰	۰
آبادی خوشاب	۰	۰	۰	۰	۰	۰	۰	۰	۰	۰	۰	۰	۰	۰	۰	۰	۰	۰
آبادی دره چیتو	۰	۰	۰	۰	۰	۰	۰	۰	۰	۰	۰	۰	۰	۰	۰	۰	۰	۰
آبادی رجب آباد /رجو آباد/	۰	۰	۰	۰	۰	۰	۰	۰	۰	۰	۰	۰	۰	۰	۰	۰	۰	۰
آبادی سرکره	۰	۰	۰	۰	۰	۰	۰	۰	۰	۰	۰	۰	۰	۰	۰	۰	۰	۰
آبادی گزبلند	۰	۰	۰	۰	۰	۰	۰	۰	۰	۰	۰	۰	۰	۰	۰	۰	۰	۰
آبادی گندم ریز	۰	۰	۰	۰	۰	۰	۰	۰	۰	۰	۰	۰	۰	۰	۰	۰	۰	۰
آبادی مرغداری دشتستان	۰	۰	۰	۰	۰	۰	۰	۰	۰	۰	۰	۰	۰	۰	۰	۰	۰	۰
آبادی نی نیزک	۰	۰	۰	۰	۰	۰	۰	۰	۰	۰	۰	۰	۰	۰	۰	۰	۰	۰
دهستان دالکی	۰	۰	۰	۰	۰	۰	۰	۰	۰	۰	۰	۰	۰	۰	۰	۰	۰	۰

آبادی آب میخک	۰	۰	۰	۰	۰	۰	۰	۰	۰	۰	۰	۰	۰	۰	۰	۰	۰	۰	۰
آبادی ایستگاه شهید صلاحی	۰	۰	۰	۰	۰	۰	۰	۰	۰	۰	۰	۰	۰	۰	۰	۰	۰	۰	۰
آبادی بارگاهی	۰	۰	۰	۰	۰	۰	۰	۰	۰	۰	۰	۰	۰	۰	۰	۰	۰	۰	۰
آبادی بنه جابری	۰	۰	۰	۰	۰	۰	۰	۰	۰	۰	۰	۰	۰	۰	۰	۰	۰	۰	۰
آبادی خیرآباد	۰	۰	۰	۰	۰	۰	۰	۰	۰	۰	۰	۰	۰	۰	۰	۰	۰	۰	۰
آبادی دهقاید	۰	۰	۰	۰	۰	۰	۰	۰	۰	۰	۰	۰	۰	۰	۰	۰	۰	۰	۰
آبادی راهدار	۰	۰	۰	۰	۰	۰	۰	۰	۰	۰	۰	۰	۰	۰	۰	۰	۰	۰	۰
آبادی قراول خانه	۰	۰	۰	۰	۰	۰	۰	۰	۰	۰	۰	۰	۰	۰	۰	۰	۰	۰	۰
آبادی قلعه سفید	۰	۰	۰	۰	۰	۰	۰	۰	۰	۰	۰	۰	۰	۰	۰	۰	۰	۰	۰
آبادی کارخانه تیرسیمانی /شرکت تیرسازان /	۰	۰	۰	۰	۰	۰	۰	۰	۰	۰	۰	۰	۰	۰	۰	۰	۰	۰	۰

۳۳-تعداد بهره برداری به تفکیک محصولات سالانه در فضای باز (شهرستان دشتستان) (بهره برداری)

سطح جغرافیایی	ارزن			اسپرس، شبدر، خلر و ماشک			آفتابگردان آجیلی			آفتابگردان روغنی			انواع لوبیا (دانه خشک)			انواع نخود (دانه خشک)		
	کل	آبی	دیم	کل	آبی	دیم	کل	آبی	دیم	کل	آبی	دیم	کل	آبی	دیم	کل	آبی	دیم
آبادی گچ پزی شاه حسینی	۰	۰	۰	۰	۰	۰	۰	۰	۰	۰	۰	۰	۰	۰	۰	۰	۰	۰
آبادی مجتمع صنایع غذایی دبش	۰	۰	۰	۰	۰	۰	۰	۰	۰	۰	۰	۰	۰	۰	۰	۰	۰	۰
آبادی معدن سنگ گچو	۰	۰	۰	۰	۰	۰	۰	۰	۰	۰	۰	۰	۰	۰	۰	۰	۰	۰
آبادی معدن گچ تنگ توسه /معدن سنگ شوسه /	۰	۰	۰	۰	۰	۰	۰	۰	۰	۰	۰	۰	۰	۰	۰	۰	۰	۰
آبادی معدن مورگ چر	۰	۰	۰	۰	۰	۰	۰	۰	۰	۰	۰	۰	۰	۰	۰	۰	۰	۰
دهستان زیارت	۰	۰	۰	۰	۰	۰	۰	۰	۰	۰	۰	۰	۰	۰	۰	۰	۰	۰
آبادی بناراب شیرین	۰	۰	۰	۰	۰	۰	۰	۰	۰	۰	۰	۰	۰	۰	۰	۰	۰	۰
آبادی جرافی	۰	۰	۰	۰	۰	۰	۰	۰	۰	۰	۰	۰	۰	۰	۰	۰	۰	۰
آبادی جیمه	۰	۰	۰	۰	۰	۰	۰	۰	۰	۰	۰	۰	۰	۰	۰	۰	۰	۰
آبادی چاه خانی	۰	۰	۰	۰	۰	۰	۰	۰	۰	۰	۰	۰	۰	۰	۰	۰	۰	۰
آبادی چاه عربی	۰	۰	۰	۰	۰	۰	۰	۰	۰	۰	۰	۰	۰	۰	۰	۰	۰	۰
آبادی ده نو	۰	۰	۰	۰	۰	۰	۰	۰	۰	۰	۰	۰	۰	۰	۰	۰	۰	۰
آبادی زیارت	۰	۰	۰	۰	۰	۰	۰	۰	۰	۰	۰	۰	۰	۰	۰	۰	۰	۰
آبادی صفی آباد	۰	۰	۰	۰	۰	۰	۰	۰	۰	۰	۰	۰	۰	۰	۰	۰	۰	۰
آبادی عیسوند	۰	۰	۰	۰	۰	۰	۰	۰	۰	۰	۰	۰	۰	۰	۰	۰	۰	۰
آبادی کلل	۰	۰	۰	۰	۰	۰	۰	۰	۰	۰	۰	۰	۰	۰	۰	۰	۰	۰
آبادی مزرعه علی پیشاهنگ	۰	۰	۰	۰	۰	۰	۰	۰	۰	۰	۰	۰	۰	۰	۰	۰	۰	۰

دنباله جدول ۳۳-تعداد بهره برداری به تفکیک محصولات سالانه در فضای باز (شهرستان دشتستان) (بهره برداری)

سطح جغرافیایی	بادام زمینی			باقلا (دانه خشک)			پنبه (وش)			پیاز			توتون و تنباکو			چغندر قند		
	کل	آبی	دیم	کل	آبی	دیم	کل	آبی	دیم	کل	آبی	دیم	کل	آبی	دیم	کل	آبی	دیم
شهرستان دشتستان	۰	۰	۰	۰	۰	۰	۰	۰	۰	۵۸	۵۸	۰	۱۸۱	۱۸۰	۱	۰	۰	۰
بخش آب پخش	۰	۰	۰	۰	۰	۰	۰	۰	۰	۰	۰	۰	۲	۲	۰	۰	۰	۰
شهر آب پخش	۰	۰	۰	۰	۰	۰	۰	۰	۰	۰	۰	۰	۱	۱	۰	۰	۰	۰
دهستان درواهی	۰	۰	۰	۰	۰	۰	۰	۰	۰	۰	۰	۰	۱	۱	۰	۰	۰	۰
آبادی بنار آزادگان	۰	۰	۰	۰	۰	۰	۰	۰	۰	۰	۰	۰	۰	۰	۰	۰	۰	۰
آبادی تل سبز	۰	۰	۰	۰	۰	۰	۰	۰	۰	۰	۰	۰	۰	۰	۰	۰	۰	۰
آبادی چم درواهی	۰	۰	۰	۰	۰	۰	۰	۰	۰	۰	۰	۰	۰	۰	۰	۰	۰	۰
آبادی چهار برج	۰	۰	۰	۰	۰	۰	۰	۰	۰	۰	۰	۰	۰	۰	۰	۰	۰	۰
آبادی گرو گزی	۰	۰	۰	۰	۰	۰	۰	۰	۰	۰	۰	۰	۰	۰	۰	۰	۰	۰
آبادی گناوه کان	۰	۰	۰	۰	۰	۰	۰	۰	۰	۰	۰	۰	۰	۰	۰	۰	۰	۰
آبادی میان دشت /چاه موشی /	۰	۰	۰	۰	۰	۰	۰	۰	۰	۰	۰	۰	۱	۱	۰	۰	۰	۰
دهستان دشتی اسماعیل خانی	۰	۰	۰	۰	۰	۰	۰	۰	۰	۰	۰	۰	۰	۰	۰	۰	۰	۰
آبادی بصری	۰	۰	۰	۰	۰	۰	۰	۰	۰	۰	۰	۰	۰	۰	۰	۰	۰	۰
آبادی بنارسلیمانی	۰	۰	۰	۰	۰	۰	۰	۰	۰	۰	۰	۰	۰	۰	۰	۰	۰	۰
آبادی بند محمد عبداله	۰	۰	۰	۰	۰	۰	۰	۰	۰	۰	۰	۰	۰	۰	۰	۰	۰	۰
آبادی چم تنگ	۰	۰	۰	۰	۰	۰	۰	۰	۰	۰	۰	۰	۰	۰	۰	۰	۰	۰
آبادی خمیسی	۰	۰	۰	۰	۰	۰	۰	۰	۰	۰	۰	۰	۰	۰	۰	۰	۰	۰
آبادی دره دون	۰	۰	۰	۰	۰	۰	۰	۰	۰	۰	۰	۰	۰	۰	۰	۰	۰	۰
آبادی دشتی اسماعیل خانی	۰	۰	۰	۰	۰	۰	۰	۰	۰	۰	۰	۰	۰	۰	۰	۰	۰	۰
آبادی سه کنار	۰	۰	۰	۰	۰	۰	۰	۰	۰	۰	۰	۰	۰	۰	۰	۰	۰	۰
آبادی مکابری	۰	۰	۰	۰	۰	۰	۰	۰	۰	۰	۰	۰	۰	۰	۰	۰	۰	۰
بخش ارم	۰	۰	۰	۰	۰	۰	۰	۰	۰	۱۴	۱۴	۰	۱	۱	۰	۰	۰	۰
شهر تنگ ارم	۰	۰	۰	۰	۰	۰	۰	۰	۰	۴	۴	۰	۰	۰	۰	۰	۰	۰
دهستان ارم	۰	۰	۰	۰	۰	۰	۰	۰	۰	۳	۳	۰	۰	۰	۰	۰	۰	۰

آبادی آب گرمو	۰	۰	۰	۰	۰	۰	۰	۰	۰	۰	۰	۰	۰	۰	۰	۰	۰	۰
آبادی آب مارو	۰	۰	۰	۰	۰	۰	۰	۰	۰	۰	۰	۰	۰	۰	۰	۰	۰	۰
آبادی انارستان	۰	۰	۰	۰	۰	۰	۰	۰	۰	۰	۰	۰	۰	۰	۰	۰	۰	۰
آبادی باغ تاج	۰	۰	۰	۰	۰	۰	۰	۰	۰	۰	۰	۰	۰	۰	۰	۰	۰	۰
آبادی بزپر	۰	۰	۰	۰	۰	۰	۰	۱	۱	۰	۰	۰	۰	۰	۰	۰	۰	۰
آبادی بیدو	۰	۰	۰	۰	۰	۰	۰	۰	۰	۰	۰	۰	۰	۰	۰	۰	۰	۰
آبادی تلخ آب	۰	۰	۰	۰	۰	۰	۰	۰	۰	۰	۰	۰	۰	۰	۰	۰	۰	۰
آبادی تنگ درکش	۰	۰	۰	۰	۰	۰	۰	۰	۰	۰	۰	۰	۰	۰	۰	۰	۰	۰
آبادی تنگ سوک	۰	۰	۰	۰	۰	۰	۰	۰	۰	۰	۰	۰	۰	۰	۰	۰	۰	۰
آبادی تنگ فاریاب	۰	۰	۰	۰	۰	۰	۰	۰	۰	۰	۰	۰	۰	۰	۰	۰	۰	۰
آبادی جمغاری	۰	۰	۰	۰	۰	۰	۰	۰	۰	۰	۰	۰	۰	۰	۰	۰	۰	۰
آبادی جمیله	۰	۰	۰	۰	۰	۰	۰	۰	۰	۰	۰	۰	۰	۰	۰	۰	۰	۰
آبادی چراب	۰	۰	۰	۰	۰	۰	۰	۰	۰	۰	۰	۰	۰	۰	۰	۰	۰	۰
آبادی حسین آباد پناهی /اخره /	۰	۰	۰	۰	۰	۰	۰	۰	۰	۰	۰	۰	۰	۰	۰	۰	۰	۰

دنباله جدول ۳۳-تعداد بهره برداری به تفکیک محصولات سالانه در فضای باز (شهرستان دشتستان) (بهره برداری)

سطح جغرافیایی	بادام زمینی			باقلا (دانه خشک)			پنبه (وش)			پیاز			توتون و تنباکو			چغندر قند		
	کل	آبی	دیم	کل	آبی	دیم	کل	آبی	دیم	کل	آبی	دیم	کل	آبی	دیم	کل	آبی	دیم
آبادی خیرک	۰	۰	۰	۰	۰	۰	۰	۰	۰	۱	۱	۰	۰	۰	۰	۰	۰	۰
آبادی رودفاریاب	۰	۰	۰	۰	۰	۰	۰	۰	۰	۱	۱	۰	۰	۰	۰	۰	۰	۰
آبادی سناوین سنا	۰	۰	۰	۰	۰	۰	۰	۰	۰	۰	۰	۰	۰	۰	۰	۰	۰	۰
آبادی شکرک	۰	۰	۰	۰	۰	۰	۰	۰	۰	۰	۰	۰	۰	۰	۰	۰	۰	۰
آبادی گشنی	۰	۰	۰	۰	۰	۰	۰	۰	۰	۰	۰	۰	۰	۰	۰	۰	۰	۰
آبادی لرده	۰	۰	۰	۰	۰	۰	۰	۰	۰	۰	۰	۰	۰	۰	۰	۰	۰	۰
آبادی ناخا	۰	۰	۰	۰	۰	۰	۰	۰	۰	۰	۰	۰	۰	۰	۰	۰	۰	۰
دهستان دهرود	۰	۰	۰	۰	۰	۰	۰	۰	۰	۷	۷	۰	۱	۱	۰	۰	۰	۰
آبادی آقا میراحمد	۰	۰	۰	۰	۰	۰	۰	۰	۰	۰	۰	۰	۰	۰	۰	۰	۰	۰
آبادی بنگ تر	۰	۰	۰	۰	۰	۰	۰	۰	۰	۰	۰	۰	۰	۰	۰	۰	۰	۰
آبادی بنگ خشک (سه تل)	۰	۰	۰	۰	۰	۰	۰	۰	۰	۰	۰	۰	۰	۰	۰	۰	۰	۰
آبادی پرگانک	۰	۰	۰	۰	۰	۰	۰	۰	۰	۰	۰	۰	۱	۱	۰	۰	۰	۰
آبادی چاوک	۰	۰	۰	۰	۰	۰	۰	۰	۰	۱	۱	۰	۰	۰	۰	۰	۰	۰
آبادی چائ	۰	۰	۰	۰	۰	۰	۰	۰	۰	۰	۰	۰	۰	۰	۰	۰	۰	۰
آبادی دهرود سفلی	۰	۰	۰	۰	۰	۰	۰	۰	۰	۰	۰	۰	۰	۰	۰	۰	۰	۰
آبادی دهرود علیا	۰	۰	۰	۰	۰	۰	۰	۰	۰	۱	۱	۰	۰	۰	۰	۰	۰	۰
آبادی رونی	۰	۰	۰	۰	۰	۰	۰	۰	۰	۰	۰	۰	۰	۰	۰	۰	۰	۰
آبادی ساختمان جهانگیر	۰	۰	۰	۰	۰	۰	۰	۰	۰	۰	۰	۰	۰	۰	۰	۰	۰	۰
آبادی ساختمان طاهر	۰	۰	۰	۰	۰	۰	۰	۰	۰	۰	۰	۰	۰	۰	۰	۰	۰	۰
آبادی سوک	۰	۰	۰	۰	۰	۰	۰	۰	۰	۰	۰	۰	۰	۰	۰	۰	۰	۰
آبادی کفترو	۰	۰	۰	۰	۰	۰	۰	۰	۰	۳	۳	۰	۰	۰	۰	۰	۰	۰
آبادی کم زرد	۰	۰	۰	۰	۰	۰	۰	۰	۰	۰	۰	۰	۰	۰	۰	۰	۰	۰
آبادی مرده خیر	۰	۰	۰	۰	۰	۰	۰	۰	۰	۱	۱	۰	۰	۰	۰	۰	۰	۰
آبادی مزرعه آب شیرین	۰	۰	۰	۰	۰	۰	۰	۰	۰	۰	۰	۰	۰	۰	۰	۰	۰	۰

آبادی نصاد	۰	۰	۰	۰	۰	۰	۰	۰	۰	۰	۰	۰	۰	۰	۰	۱	۱	۰	۰	۰	۰
بخش بوشکان	۰	۰	۰	۰	۰	۰	۰	۰	۰	۰	۰	۰	۰	۰	۰	۱۹	۱۹	۰	۳۶	۳۶	۰
شهر بوشکان	۰	۰	۰	۰	۰	۰	۰	۰	۰	۰	۰	۰	۰	۰	۰	۱	۱	۰	۰	۰	۰
شهر کلمه	۰	۰	۰	۰	۰	۰	۰	۰	۰	۰	۰	۰	۰	۰	۰	۱۷	۱۷	۰	۲۰	۲۰	۰
دهستان بوشکان	۰	۰	۰	۰	۰	۰	۰	۰	۰	۰	۰	۰	۰	۰	۰	۰	۰	۰	۰	۰	۰
آبادی احمدی	۰	۰	۰	۰	۰	۰	۰	۰	۰	۰	۰	۰	۰	۰	۰	۰	۰	۰	۰	۰	۰
آبادی امامزاده بده	۰	۰	۰	۰	۰	۰	۰	۰	۰	۰	۰	۰	۰	۰	۰	۰	۰	۰	۰	۰	۰
آبادی ایلشهر	۰	۰	۰	۰	۰	۰	۰	۰	۰	۰	۰	۰	۰	۰	۰	۰	۰	۰	۰	۰	۰
آبادی حاجی آباد	۰	۰	۰	۰	۰	۰	۰	۰	۰	۰	۰	۰	۰	۰	۰	۰	۰	۰	۰	۰	۰
آبادی حسین آباد	۰	۰	۰	۰	۰	۰	۰	۰	۰	۰	۰	۰	۰	۰	۰	۰	۰	۰	۰	۰	۰
آبادی شلدان	۰	۰	۰	۰	۰	۰	۰	۰	۰	۰	۰	۰	۰	۰	۰	۰	۰	۰	۰	۰	۰
آبادی منصور آباد	۰	۰	۰	۰	۰	۰	۰	۰	۰	۰	۰	۰	۰	۰	۰	۰	۰	۰	۰	۰	۰
آبادی نورآباد- خون	۰	۰	۰	۰	۰	۰	۰	۰	۰	۰	۰	۰	۰	۰	۰	۰	۰	۰	۰	۰	۰
دهستان پشتکوه	۰	۰	۰	۰	۰	۰	۰	۰	۰	۰	۰	۰	۰	۰	۰	۱	۱	۰	۱۶	۱۶	۰
آبادی آبپای ارغوان	۰	۰	۰	۰	۰	۰	۰	۰	۰	۰	۰	۰	۰	۰	۰	۰	۰	۰	۰	۰	۰
آبادی بیشه نر	۰	۰	۰	۰	۰	۰	۰	۰	۰	۰	۰	۰	۰	۰	۰	۰	۰	۰	۰	۰	۰

دنباله جدول ۳۳-تعداد بهره برداری به تفکیک محصولات سالانه در فضای باز (شهرستان دشتستان) (بهره برداری)

سطح جغرافیایی	بادام زمینی			باقلا (دانه خشک)			پنبه (وش)			پیاز			توتون و تنباکو			چغندر قند		
	کل	آبی	دیم	کل	آبی	دیم	کل	آبی	دیم	کل	آبی	دیم	کل	آبی	دیم	کل	آبی	دیم
آبادی پل اشکن	۰	۰	۰	۰	۰	۰	۰	۰	۰	۰	۰	۰	۰	۰	۰	۰	۰	۰
آبادی تنگ رود	۰	۰	۰	۰	۰	۰	۰	۰	۰	۰	۰	۰	۰	۰	۰	۰	۰	۰
آبادی تنگ زرد	۰	۰	۰	۰	۰	۰	۰	۰	۰	۰	۰	۰	۳	۳	۰	۰	۰	۰
آبادی درنگ	۰	۰	۰	۰	۰	۰	۰	۰	۰	۱	۱	۰	۰	۰	۰	۰	۰	۰
آبادی زیرمله	۰	۰	۰	۰	۰	۰	۰	۰	۰	۰	۰	۰	۰	۰	۰	۰	۰	۰
آبادی سرمله	۰	۰	۰	۰	۰	۰	۰	۰	۰	۰	۰	۰	۰	۰	۰	۰	۰	۰
آبادی شاه پسرمرد	۰	۰	۰	۰	۰	۰	۰	۰	۰	۰	۰	۰	۰	۰	۰	۰	۰	۰
آبادی شاهی جانی	۰	۰	۰	۰	۰	۰	۰	۰	۰	۰	۰	۰	۲	۲	۰	۰	۰	۰
آبادی طلحه	۰	۰	۰	۰	۰	۰	۰	۰	۰	۰	۰	۰	۱۱	۱۱	۰	۰	۰	۰
آبادی غنچه بگی	۰	۰	۰	۰	۰	۰	۰	۰	۰	۰	۰	۰	۰	۰	۰	۰	۰	۰
آبادی فاریاب	۰	۰	۰	۰	۰	۰	۰	۰	۰	۰	۰	۰	۰	۰	۰	۰	۰	۰
آبادی کله گرگی	۰	۰	۰	۰	۰	۰	۰	۰	۰	۰	۰	۰	۰	۰	۰	۰	۰	۰
آبادی کمرزرد	۰	۰	۰	۰	۰	۰	۰	۰	۰	۰	۰	۰	۰	۰	۰	۰	۰	۰
آبادی هفت مله	۰	۰	۰	۰	۰	۰	۰	۰	۰	۰	۰	۰	۰	۰	۰	۰	۰	۰
بخش سعدآباد	۰	۰	۰	۰	۰	۰	۰	۰	۰	۵	۵	۰	۱۶	۱۶	۰	۰	۰	۰
شهر سعد آباد	۰	۰	۰	۰	۰	۰	۰	۰	۰	۰	۰	۰	۰	۰	۰	۰	۰	۰
شهر وحدتیه	۰	۰	۰	۰	۰	۰	۰	۰	۰	۰	۰	۰	۰	۰	۰	۰	۰	۰
دهستان زیرراه	۰	۰	۰	۰	۰	۰	۰	۰	۰	۵	۵	۰	۱۶	۱۶	۰	۰	۰	۰
آبادی اسلام آباد	۰	۰	۰	۰	۰	۰	۰	۰	۰	۰	۰	۰	۰	۰	۰	۰	۰	۰
آبادی آل یوسفی سفلی	۰	۰	۰	۰	۰	۰	۰	۰	۰	۰	۰	۰	۰	۰	۰	۰	۰	۰
آبادی آل یوسفی علیا	۰	۰	۰	۰	۰	۰	۰	۰	۰	۰	۰	۰	۱	۱	۰	۰	۰	۰
آبادی برمک	۰	۰	۰	۰	۰	۰	۰	۰	۰	۰	۰	۰	۰	۰	۰	۰	۰	۰
آبادی بشیر آباد	۰	۰	۰	۰	۰	۰	۰	۰	۰	۰	۰	۰	۰	۰	۰	۰	۰	۰

آبادی بنه فارسی	۰	۰	۰	۰	۰	۰	۰	۰	۰	۰	۰	۰	۰	۰	۰	۰	۰	۰	۰
آبادی تل سرکوه	۰	۰	۰	۰	۰	۰	۰	۰	۰	۰	۰	۰	۰	۰	۰	۰	۰	۰	۰
آبادی تل قاتل	۰	۰	۰	۰	۰	۰	۰	۰	۰	۰	۰	۰	۰	۰	۰	۰	۰	۰	۰
آبادی جتوط	۰	۰	۰	۰	۲	۲	۰	۱	۱	۰	۰	۰	۰	۰	۰	۰	۰	۰	۰
آبادی درودگاه	۰	۰	۰	۰	۸	۸	۰	۱	۱	۰	۰	۰	۰	۰	۰	۰	۰	۰	۰
آبادی زیرراه	۰	۰	۰	۰	۰	۰	۰	۰	۰	۰	۰	۰	۰	۰	۰	۰	۰	۰	۰
آبادی سربست	۰	۰	۰	۰	۰	۰	۰	۰	۰	۰	۰	۰	۰	۰	۰	۰	۰	۰	۰
آبادی سرکوردان	۰	۰	۰	۰	۰	۰	۰	۰	۰	۰	۰	۰	۰	۰	۰	۰	۰	۰	۰
آبادی نظر آقا	۰	۰	۰	۰	۵	۵	۰	۳	۳	۰	۰	۰	۰	۰	۰	۰	۰	۰	۰
آبادی هلپه ای	۰	۰	۰	۰	۰	۰	۰	۰	۰	۰	۰	۰	۰	۰	۰	۰	۰	۰	۰
دهستان وحدتیه	۰	۰	۰	۰	۰	۰	۰	۰	۰	۰	۰	۰	۰	۰	۰	۰	۰	۰	۰
آبادی ایستگاه بره برداری نرگسی	۰	۰	۰	۰	۰	۰	۰	۰	۰	۰	۰	۰	۰	۰	۰	۰	۰	۰	۰
آبادی برنگ بزرگ	۰	۰	۰	۰	۰	۰	۰	۰	۰	۰	۰	۰	۰	۰	۰	۰	۰	۰	۰
آبادی برنگ کوچک	۰	۰	۰	۰	۰	۰	۰	۰	۰	۰	۰	۰	۰	۰	۰	۰	۰	۰	۰
آبادی بنه فرامرز	۰	۰	۰	۰	۰	۰	۰	۰	۰	۰	۰	۰	۰	۰	۰	۰	۰	۰	۰
آبادی بی من	۰	۰	۰	۰	۰	۰	۰	۰	۰	۰	۰	۰	۰	۰	۰	۰	۰	۰	۰
آبادی جره سفلی	۰	۰	۰	۰	۰	۰	۰	۰	۰	۰	۰	۰	۰	۰	۰	۰	۰	۰	۰

دنباله جدول ۳۳-تعداد بهره برداری به تفکیک محصولات سالانه در فضای باز (شهرستان دشتستان) (بهره برداری)

سطح جغرافیایی	بادام زمینی			باقلا (دانه خشک)			پنبه (وش)			پیاز			توتون و تنباکو			چغندر قند		
	کل	آبی	دیم	کل	آبی	دیم	کل	آبی	دیم	کل	آبی	دیم	کل	آبی	دیم	کل	آبی	دیم
آبادی جره علیا	۰	۰	۰	۰	۰	۰	۰	۰	۰	۰	۰	۰	۰	۰	۰	۰	۰	۰
آبادی جره میان	۰	۰	۰	۰	۰	۰	۰	۰	۰	۰	۰	۰	۰	۰	۰	۰	۰	۰
آبادی چاه نفت نرگسی	۰	۰	۰	۰	۰	۰	۰	۰	۰	۰	۰	۰	۰	۰	۰	۰	۰	۰
آبادی چوگرگ	۰	۰	۰	۰	۰	۰	۰	۰	۰	۰	۰	۰	۰	۰	۰	۰	۰	۰
آبادی دره چاه	۰	۰	۰	۰	۰	۰	۰	۰	۰	۰	۰	۰	۰	۰	۰	۰	۰	۰
آبادی سبا/ڈکان سرخ /	۰	۰	۰	۰	۰	۰	۰	۰	۰	۰	۰	۰	۰	۰	۰	۰	۰	۰
آبادی سده	۰	۰	۰	۰	۰	۰	۰	۰	۰	۰	۰	۰	۰	۰	۰	۰	۰	۰
آبادی سرقنات	۰	۰	۰	۰	۰	۰	۰	۰	۰	۰	۰	۰	۰	۰	۰	۰	۰	۰
آبادی سیاه منصورسفلی	۰	۰	۰	۰	۰	۰	۰	۰	۰	۰	۰	۰	۰	۰	۰	۰	۰	۰
آبادی سیاه منصورعلیا	۰	۰	۰	۰	۰	۰	۰	۰	۰	۰	۰	۰	۰	۰	۰	۰	۰	۰
آبادی شاه قاسم	۰	۰	۰	۰	۰	۰	۰	۰	۰	۰	۰	۰	۰	۰	۰	۰	۰	۰
آبادی شول	۰	۰	۰	۰	۰	۰	۰	۰	۰	۰	۰	۰	۰	۰	۰	۰	۰	۰
آبادی گلی ماردون	۰	۰	۰	۰	۰	۰	۰	۰	۰	۰	۰	۰	۰	۰	۰	۰	۰	۰
آبادی ماردون	۰	۰	۰	۰	۰	۰	۰	۰	۰	۰	۰	۰	۰	۰	۰	۰	۰	۰
آبادی مجتمع دامپروری وکشاورزی	۰	۰	۰	۰	۰	۰	۰	۰	۰	۰	۰	۰	۰	۰	۰	۰	۰	۰
بخش شبانکاره	۰	۰	۰	۰	۰	۰	۰	۰	۰	۱۴	۱۴	۰	۷۰	۷۰	۰	۰	۰	۰
شهر شبانکاره	۰	۰	۰	۰	۰	۰	۰	۰	۰	۵	۵	۰	۴	۴	۰	۰	۰	۰
دهستان شبانکاره	۰	۰	۰	۰	۰	۰	۰	۰	۰	۱۰	۱۰	۰	۶۶	۶۶	۰	۰	۰	۰
آبادی بنه حاج غلام	۰	۰	۰	۰	۰	۰	۰	۰	۰	۰	۰	۰	۰	۰	۰	۰	۰	۰
آبادی بنه حاج نعمت	۰	۰	۰	۰	۰	۰	۰	۰	۰	۰	۰	۰	۳	۳	۰	۰	۰	۰
آبادی بنه رضا	۰	۰	۰	۰	۰	۰	۰	۰	۰	۰	۰	۰	۰	۰	۰	۰	۰	۰

آبادی بنه عباس	۰	۰	۰	۰	۰	۰	۰	۰	۰	۰	۰	۰	۰	۰	۰	۰	۰	۰	۰
آبادی بنه محمد	۰	۰	۰	۰	۰	۰	۰	۰	۰	۰	۰	۰	۰	۰	۰	۰	۰	۰	۰
آبادی بنه محمد علی	۰	۰	۰	۰	۰	۰	۰	۰	۰	۰	۰	۰	۰	۰	۰	۰	۰	۰	۰
آبادی بنه محمدوخانعلی	۰	۰	۰	۰	۰	۰	۰	۰	۰	۰	۰	۰	۰	۰	۰	۰	۰	۰	۰
آبادی بهر	۰	۰	۰	۰	۰	۰	۰	۰	۰	۰	۰	۰	۰	۰	۰	۰	۰	۰	۰
آبادی بویری	۰	۰	۰	۰	۵۸	۵۸	۰	۷	۷	۰	۰	۰	۰	۰	۰	۰	۰	۰	۰
آبادی پلنگی	۰	۰	۰	۰	۰	۰	۰	۰	۰	۰	۰	۰	۰	۰	۰	۰	۰	۰	۰
آبادی چاه دول	۰	۰	۰	۰	۰	۰	۰	۰	۰	۰	۰	۰	۰	۰	۰	۰	۰	۰	۰
آبادی چاه زنگی	۰	۰	۰	۰	۰	۰	۰	۰	۰	۰	۰	۰	۰	۰	۰	۰	۰	۰	۰
آبادی چهل زرعی عجم	۰	۰	۰	۰	۰	۰	۰	۰	۰	۰	۰	۰	۰	۰	۰	۰	۰	۰	۰
آبادی چهل زرعی عرب	۰	۰	۰	۰	۰	۰	۰	۰	۰	۰	۰	۰	۰	۰	۰	۰	۰	۰	۰
آبادی خلیفه ای	۰	۰	۰	۰	۰	۰	۰	۰	۰	۰	۰	۰	۰	۰	۰	۰	۰	۰	۰
آبادی خیار زار	۰	۰	۰	۰	۰	۰	۰	۱	۱	۰	۰	۰	۰	۰	۰	۰	۰	۰	۰
آبادی دهداران سفلی	۰	۰	۰	۰	۰	۰	۰	۰	۰	۰	۰	۰	۰	۰	۰	۰	۰	۰	۰
آبادی دهداران علیا	۰	۰	۰	۰	۰	۰	۰	۰	۰	۰	۰	۰	۰	۰	۰	۰	۰	۰	۰
آبادی ذکریایی	۰	۰	۰	۰	۱	۱	۰	۱	۱	۰	۰	۰	۰	۰	۰	۰	۰	۰	۰
آبادی سر دشتک	۰	۰	۰	۰	۰	۰	۰	۰	۰	۰	۰	۰	۰	۰	۰	۰	۰	۰	۰
آبادی سر رود	۰	۰	۰	۰	۰	۰	۰	۰	۰	۰	۰	۰	۰	۰	۰	۰	۰	۰	۰
آبادی سراج آباد/سرخره /	۰	۰	۰	۰	۱	۱	۰	۱	۱	۰	۰	۰	۰	۰	۰	۰	۰	۰	۰

دنباله جدول ۳۳-تعداد بهره برداری به تفکیک محصولات سالانه در فضای باز (شهرستان دشتستان) (بهره برداری)

سطح جغرافیایی	بادام زمینی			باقلا (دانه خشک)			پنبه (وش)			پیاز			توتون و تنباکو			چغندر قند		
	کل	آبی	دیم	کل	آبی	دیم	کل	آبی	دیم	کل	آبی	دیم	کل	آبی	دیم	کل	آبی	دیم
آبادی سمیعی	۰	۰	۰	۰	۰	۰	۰	۰	۰	۰	۰	۰	۰	۰	۰	۰	۰	۰
آبادی شاه فیروز	۰	۰	۰	۰	۰	۰	۰	۰	۰	۰	۰	۰	۰	۰	۰	۰	۰	۰
آبادی شلدان وباغی	۰	۰	۰	۰	۰	۰	۰	۰	۰	۰	۰	۰	۰	۰	۰	۰	۰	۰
آبادی طاوه سیاه	۰	۰	۰	۰	۰	۰	۰	۰	۰	۰	۰	۰	۰	۰	۰	۰	۰	۰
آبادی عطیبه	۰	۰	۰	۰	۰	۰	۰	۰	۰	۰	۰	۰	۰	۰	۰	۰	۰	۰
آبادی گلدشت	۰	۰	۰	۰	۰	۰	۰	۰	۰	۰	۰	۰	۳	۳	۰	۰	۰	۰
آبادی لاپیه	۰	۰	۰	۰	۰	۰	۰	۰	۰	۰	۰	۰	۰	۰	۰	۰	۰	۰
آبادی محمد جمالی	۰	۰	۰	۰	۰	۰	۰	۰	۰	۰	۰	۰	۰	۰	۰	۰	۰	۰
آبادی میلک	۰	۰	۰	۰	۰	۰	۰	۰	۰	۰	۰	۰	۰	۰	۰	۰	۰	۰
بخش غیرساکن	۰	۰	۰	۰	۰	۰	۰	۰	۰	۰	۰	۰	۰	۰	۰	۰	۰	۰
غیرساکن	۰	۰	۰	۰	۰	۰	۰	۰	۰	۰	۰	۰	۰	۰	۰	۰	۰	۰
بخش مرکزئ	۰	۰	۰	۰	۰	۰	۰	۰	۰	۷	۷	۰	۵۶	۵۵	۱	۰	۰	۰
شهر برازجان	۰	۰	۰	۰	۰	۰	۰	۰	۰	۰	۰	۰	۹	۹	۰	۰	۰	۰
دهستان حومه	۰	۰	۰	۰	۰	۰	۰	۰	۰	۴	۴	۰	۲۹	۲۸	۱	۰	۰	۰
آبادی ابوالفیروز	۰	۰	۰	۰	۰	۰	۰	۰	۰	۰	۰	۰	۰	۰	۰	۰	۰	۰
آبادی باغ حصار	۰	۰	۰	۰	۰	۰	۰	۰	۰	۰	۰	۰	۰	۰	۰	۰	۰	۰
آبادی بنداروز	۰	۰	۰	۰	۰	۰	۰	۰	۰	۲	۲	۰	۹	۹	۰	۰	۰	۰
آبادی جنوبگاز	۰	۰	۰	۰	۰	۰	۰	۰	۰	۰	۰	۰	۰	۰	۰	۰	۰	۰
آبادی حسن آباد	۰	۰	۰	۰	۰	۰	۰	۰	۰	۰	۰	۰	۰	۰	۰	۰	۰	۰

آبادی خوش مکان	۰	۰	۰	۰	۰	۰	۰	۰	۰	۰	۰	۰	۰	۰	۰	۰	۰	۰	۰
آبادی خوشاب	۰	۰	۰	۰	۰	۰	۰	۰	۰	۰	۰	۰	۰	۰	۰	۰	۰	۰	۰
آبادی دره چیتو	۰	۰	۰	۰	۰	۰	۰	۰	۰	۰	۰	۰	۰	۰	۰	۰	۰	۰	۰
آبادی رجب آباد /رجو آباد/	۰	۰	۰	۰	۰	۰	۰	۰	۰	۰	۰	۰	۰	۰	۰	۰	۰	۰	۰
آبادی سرکره	۰	۰	۰	۰	۰	۰	۰	۰	۰	۰	۰	۰	۰	۰	۰	۰	۰	۰	۰
آبادی گزبلند	۰	۰	۰	۰	۰	۰	۰	۰	۰	۰	۰	۰	۰	۰	۰	۰	۰	۰	۰
آبادی گندم ریز	۰	۰	۰	۰	۰	۰	۰	۰	۰	۰	۰	۰	۰	۰	۰	۰	۰	۰	۰
آبادی مرغداری دشتستان	۰	۰	۰	۰	۰	۰	۰	۰	۰	۰	۰	۰	۰	۰	۰	۰	۰	۰	۰
آبادی نی نیزک	۰	۰	۰	۰	۰	۰	۰	۰	۰	۰	۰	۰	۰	۰	۰	۰	۰	۰	۰
دهستان دالکی	۰	۰	۰	۰	۰	۰	۰	۰	۰	۰	۰	۰	۰	۰	۰	۰	۰	۰	۰
آبادی آب میخک	۰	۰	۰	۰	۰	۰	۰	۰	۰	۰	۰	۰	۰	۰	۰	۰	۰	۰	۰
آبادی ایستگاه شهید صلاحی	۰	۰	۰	۰	۰	۰	۰	۰	۰	۰	۰	۰	۰	۰	۰	۰	۰	۰	۰
آبادی بارگاهی	۰	۰	۰	۰	۰	۰	۰	۰	۰	۰	۰	۰	۰	۰	۰	۰	۰	۰	۰
آبادی بنه جابری	۰	۰	۰	۰	۰	۰	۰	۰	۰	۰	۰	۰	۰	۰	۰	۰	۰	۰	۰
آبادی خیرآباد	۰	۰	۰	۰	۰	۰	۰	۰	۰	۰	۰	۰	۰	۰	۰	۰	۰	۰	۰
آبادی دهقاید	۰	۰	۰	۰	۰	۰	۰	۰	۰	۰	۰	۰	۰	۰	۰	۰	۰	۰	۰
آبادی راهدار	۰	۰	۰	۰	۰	۰	۰	۰	۰	۰	۰	۰	۰	۰	۰	۰	۰	۰	۰
آبادی قراول خانه	۰	۰	۰	۰	۰	۰	۰	۰	۰	۰	۰	۰	۰	۰	۰	۰	۰	۰	۰

دنباله جدول ۳۳-تعداد بهره برداری به تفکیک محصولات سالانه در فضای باز (شهرستان دشتستان) (بهره برداری)

سطح جغرافیایی	بادام زمینی			باقلا (دانه خشک)			پنبه (وش)			پیاز			توتون و تنباکو			چغندر قند		
	کل	آبی	دیم	کل	آبی	دیم	کل	آبی	دیم	کل	آبی	دیم	کل	آبی	دیم	کل	آبی	دیم
آبادی قلعه سفید	۰	۰	۰	۰	۰	۰	۰	۰	۰	۰	۰	۰	۰	۰	۰	۰	۰	۰
آبادی کارخانه تیرسیمانی /شرکت تیرسازان /	۰	۰	۰	۰	۰	۰	۰	۰	۰	۰	۰	۰	۰	۰	۰	۰	۰	۰
آبادی گچ پزی شاه حسینی	۰	۰	۰	۰	۰	۰	۰	۰	۰	۰	۰	۰	۰	۰	۰	۰	۰	۰
آبادی مجتمع صنایع غذایی دبش	۰	۰	۰	۰	۰	۰	۰	۰	۰	۰	۰	۰	۰	۰	۰	۰	۰	۰
آبادی معدن سنگ گچو	۰	۰	۰	۰	۰	۰	۰	۰	۰	۰	۰	۰	۰	۰	۰	۰	۰	۰
آبادی معدن گچ تنگ توسه /معدن سنگ شوسه /	۰	۰	۰	۰	۰	۰	۰	۰	۰	۰	۰	۰	۰	۰	۰	۰	۰	۰
آبادی معدن مورگ چر	۰	۰	۰	۰	۰	۰	۰	۰	۰	۰	۰	۰	۰	۰	۰	۰	۰	۰
دهستان زیارت	۰	۰	۰	۰	۰	۰	۰	۰	۰	۰	۰	۰	۱	۱	۰	۰	۰	۰
آبادی بناراب شیرین	۰	۰	۰	۰	۰	۰	۰	۰	۰	۰	۰	۰	۰	۰	۰	۰	۰	۰
آبادی جرافی	۰	۰	۰	۰	۰	۰	۰	۰	۰	۰	۰	۰	۰	۰	۰	۰	۰	۰
آبادی جیمه	۰	۰	۰	۰	۰	۰	۰	۰	۰	۰	۰	۰	۰	۰	۰	۰	۰	۰
آبادی چاه خانی	۰	۰	۰	۰	۰	۰	۰	۰	۰	۰	۰	۰	۱	۱	۰	۰	۰	۰
آبادی چاه عربی	۰	۰	۰	۰	۰	۰	۰	۰	۰	۰	۰	۰	۰	۰	۰	۰	۰	۰
آبادی ده نو	۰	۰	۰	۰	۰	۰	۰	۰	۰	۰	۰	۰	۰	۰	۰	۰	۰	۰
آبادی زیارت	۰	۰	۰	۰	۰	۰	۰	۰	۰	۰	۰	۰	۰	۰	۰	۰	۰	۰
آبادی صفی آباد	۰	۰	۰	۰	۰	۰	۰	۰	۰	۰	۰	۰	۰	۰	۰	۰	۰	۰

آبادی عیسوند	۰	۰	۰	۰	۰	۰	۰	۰	۰	۰	۰	۰	۰	۰	۰	۰	۰	۰	۰	۰	۰	۰
آبادی کلل	۰	۰	۰	۰	۰	۰	۰	۰	۰	۰	۰	۰	۰	۰	۰	۰	۰	۰	۰	۰	۰	۰
آبادی مزرعه علی پیشاهنگ	۰	۰	۰	۰	۰	۰	۰	۰	۰	۰	۰	۰	۰	۰	۰	۰	۰	۰	۰	۰	۰	۰

دنباله جدول ۳۳-تعداد بهره برداری به تفکیک محصولات سالانه در فضای باز (شهرستان دشتستان) (بهره برداری)

سطح جغرافیایی	خربزه، طالبی، گرمک و دستنبو			خیار			ذرت خوشه‌ای و علوفه‌ای			ذرت دانه ای			زعفران			زیره		
	کل	آبی	دیم	کل	آبی	دیم	کل	آبی	دیم	کل	آبی	دیم	کل	آبی	دیم	کل	آبی	دیم
شهرستان دشتستان	۴۶۰	۴۶۰	۰	۱۴۹	۱۴۶	۳	۸	۸	۰	۴۲	۴۲	۰	۰	۰	۰	۰	۰	۰
بخش آب پخش	۱	۱	۰	۰	۰	۰	۰	۰	۰	۰	۰	۰	۰	۰	۰	۰	۰	۰
شهر آب پخش	۰	۰	۰	۰	۰	۰	۰	۰	۰	۰	۰	۰	۰	۰	۰	۰	۰	۰
دهستان درواهی	۱	۱	۰	۰	۰	۰	۰	۰	۰	۰	۰	۰	۰	۰	۰	۰	۰	۰
آبادی بنار آزادگان	۰	۰	۰	۰	۰	۰	۰	۰	۰	۰	۰	۰	۰	۰	۰	۰	۰	۰
آبادی تل سبز	۰	۰	۰	۰	۰	۰	۰	۰	۰	۰	۰	۰	۰	۰	۰	۰	۰	۰
آبادی چم درواهی	۰	۰	۰	۰	۰	۰	۰	۰	۰	۰	۰	۰	۰	۰	۰	۰	۰	۰
آبادی چهار برج	۰	۰	۰	۰	۰	۰	۰	۰	۰	۰	۰	۰	۰	۰	۰	۰	۰	۰
آبادی گرو گزی	۰	۰	۰	۰	۰	۰	۰	۰	۰	۰	۰	۰	۰	۰	۰	۰	۰	۰
آبادی گناوه کان	۰	۰	۰	۰	۰	۰	۰	۰	۰	۰	۰	۰	۰	۰	۰	۰	۰	۰
آبادی میان دشت /چاه موشی /	۱	۱	۰	۰	۰	۰	۰	۰	۰	۰	۰	۰	۰	۰	۰	۰	۰	۰
دهستان دشتی اسماعیل خانی	۰	۰	۰	۰	۰	۰	۰	۰	۰	۰	۰	۰	۰	۰	۰	۰	۰	۰
آبادی بصری	۰	۰	۰	۰	۰	۰	۰	۰	۰	۰	۰	۰	۰	۰	۰	۰	۰	۰
آبادی بنارسلیمانی	۰	۰	۰	۰	۰	۰	۰	۰	۰	۰	۰	۰	۰	۰	۰	۰	۰	۰

آبادی بند محمد عبداله	۰	۰	۰	۰	۰	۰	۰	۰	۰	۰	۰	۰	۰	۰	۰	۰	۰	۰	۰	۰	۰	۰
آبادی چم تنگ	۰	۰	۰	۰	۰	۰	۰	۰	۰	۰	۰	۰	۰	۰	۰	۰	۰	۰	۰	۰	۰	۰
آبادی خمیسی	۰	۰	۰	۰	۰	۰	۰	۰	۰	۰	۰	۰	۰	۰	۰	۰	۰	۰	۰	۰	۰	۰
آبادی دره دون	۰	۰	۰	۰	۰	۰	۰	۰	۰	۰	۰	۰	۰	۰	۰	۰	۰	۰	۰	۰	۰	۰
آبادی دشتی اسماعیل خانی	۰	۰	۰	۰	۰	۰	۰	۰	۰	۰	۰	۰	۰	۰	۰	۰	۰	۰	۰	۰	۰	۰
آبادی سه کنار	۰	۰	۰	۰	۰	۰	۰	۰	۰	۰	۰	۰	۰	۰	۰	۰	۰	۰	۰	۰	۰	۰
آبادی مکابری	۰	۰	۰	۰	۰	۰	۰	۰	۰	۰	۰	۰	۰	۰	۰	۰	۰	۰	۰	۰	۰	۰
بخش ارم	۱۷۲	۱۷۲	۰	۹۹	۹۷	۲	۵	۵	۰	۲۸	۲۸	۰	۰	۰	۰	۰	۰	۰	۰	۰	۰	۰
شهر تنگ ارم	۳۸	۳۸	۰	۳۰	۳۰	۰	۳	۳	۰	۷	۷	۰	۰	۰	۰	۰	۰	۰	۰	۰	۰	۰
دهستان ارم	۳۱	۳۱	۰	۱۲	۱۲	۰	۰	۰	۰	۰	۰	۰	۰	۰	۰	۰	۰	۰	۰	۰	۰	۰
آبادی آب گرمو	۰	۰	۰	۰	۰	۰	۰	۰	۰	۰	۰	۰	۰	۰	۰	۰	۰	۰	۰	۰	۰	۰
آبادی آب مارو	۲	۲	۰	۲	۲	۰	۰	۰	۰	۰	۰	۰	۰	۰	۰	۰	۰	۰	۰	۰	۰	۰
آبادی انارستان	۰	۰	۰	۰	۰	۰	۰	۰	۰	۰	۰	۰	۰	۰	۰	۰	۰	۰	۰	۰	۰	۰
آبادی باغ تاج	۰	۰	۰	۱	۱	۰	۰	۰	۰	۰	۰	۰	۰	۰	۰	۰	۰	۰	۰	۰	۰	۰
آبادی بزپر	۰	۰	۰	۰	۰	۰	۰	۰	۰	۰	۰	۰	۰	۰	۰	۰	۰	۰	۰	۰	۰	۰
آبادی بیدو	۰	۰	۰	۰	۰	۰	۰	۰	۰	۰	۰	۰	۰	۰	۰	۰	۰	۰	۰	۰	۰	۰
آبادی تلخ آب	۰	۰	۰	۰	۰	۰	۰	۰	۰	۰	۰	۰	۰	۰	۰	۰	۰	۰	۰	۰	۰	۰
آبادی تنگ درکش	۱	۱	۰	۰	۰	۰	۰	۰	۰	۰	۰	۰	۰	۰	۰	۰	۰	۰	۰	۰	۰	۰
آبادی تنگ سوک	۰	۰	۰	۰	۰	۰	۰	۰	۰	۰	۰	۰	۰	۰	۰	۰	۰	۰	۰	۰	۰	۰
آبادی تنگ فاریاب	۲	۲	۰	۰	۰	۰	۰	۰	۰	۰	۰	۰	۰	۰	۰	۰	۰	۰	۰	۰	۰	۰
آبادی جمغاری	۰	۰	۰	۰	۰	۰	۰	۰	۰	۰	۰	۰	۰	۰	۰	۰	۰	۰	۰	۰	۰	۰
آبادی جمیله	۱	۱	۰	۰	۰	۰	۰	۰	۰	۰	۰	۰	۰	۰	۰	۰	۰	۰	۰	۰	۰	۰

دنباله جدول ۳۳-تعداد بهره برداری به تفکیک محصولات سالانه در فضای باز (شهرستان دشتستان) (بهره برداری)

سطح جغرافیایی	خربزه، طالبی، گرمک و دستنبو			خیار			ذرت خوشه‌ای و علوفه‌ای			ذرت دانه ای			زعفران			زیره		
	کل	آبی	دیم	کل	آبی	دیم	کل	آبی	دیم	کل	آبی	دیم	کل	آبی	دیم	کل	آبی	دیم
آبادی چراب	۰	۰	۰	۰	۰	۰	۰	۰	۰	۰	۰	۰	۰	۰	۰	۰	۰	۰
آبادی حسین آباد پناهی /اخره /	۲	۲	۰	۰	۰	۰	۰	۰	۰	۰	۰	۰	۰	۰	۰	۰	۰	۰
آبادی خیرک	۲	۲	۰	۱	۱	۰	۰	۰	۰	۰	۰	۰	۰	۰	۰	۰	۰	۰
آبادی رودفاریاب	۱۶	۱۶	۰	۸	۸	۰	۰	۰	۰	۰	۰	۰	۰	۰	۰	۰	۰	۰
آبادی سناوین سنا	۴	۴	۰	۰	۰	۰	۰	۰	۰	۰	۰	۰	۰	۰	۰	۰	۰	۰
آبادی شکرک	۱	۱	۰	۰	۰	۰	۰	۰	۰	۰	۰	۰	۰	۰	۰	۰	۰	۰
آبادی گشنی	۰	۰	۰	۰	۰	۰	۰	۰	۰	۰	۰	۰	۰	۰	۰	۰	۰	۰
آبادی لرده	۰	۰	۰	۰	۰	۰	۰	۰	۰	۰	۰	۰	۰	۰	۰	۰	۰	۰
آبادی ناخا	۰	۰	۰	۰	۰	۰	۰	۰	۰	۰	۰	۰	۰	۰	۰	۰	۰	۰
دهستان دهرود	۱۰۴	۱۰۴	۰	۵۷	۵۵	۲	۲	۲	۰	۲۱	۲۱	۰	۰	۰	۰	۰	۰	۰
آبادی آقا میراحمد	۰	۰	۰	۰	۰	۰	۰	۰	۰	۰	۰	۰	۰	۰	۰	۰	۰	۰
آبادی بنگ تر	۱	۱	۰	۰	۰	۰	۰	۰	۰	۰	۰	۰	۰	۰	۰	۰	۰	۰
آبادی بنگ خشک (سه تل)	۰	۰	۰	۰	۰	۰	۰	۰	۰	۰	۰	۰	۰	۰	۰	۰	۰	۰

آبادی پرگانک	۸	۸	۰	۱	۱	۰	۰	۰	۰	۰	۰	۰	۰	۰	۰	۰	۰	۰
آبادی چاوک	۳۹	۳۹	۰	۲۳	۲۳	۰	۰	۰	۰	۵	۵	۰	۰	۰	۰	۰	۰	۰
آبادی چائ	۰	۰	۰	۰	۰	۰	۰	۰	۰	۰	۰	۰	۰	۰	۰	۰	۰	۰
آبادی دهرود سفلی	۱۷	۱۷	۰	۹	۹	۰	۱	۱	۰	۴	۴	۰	۰	۰	۰	۰	۰	۰
آبادی دهرود علیا	۲۸	۲۸	۰	۱۶	۱۶	۱	۱	۱	۰	۸	۸	۰	۰	۰	۰	۰	۰	۰
آبادی رونی	۰	۰	۰	۰	۰	۰	۰	۰	۰	۰	۰	۰	۰	۰	۰	۰	۰	۰
آبادی ساختمان جهانگیر	۴	۴	۰	۳	۳	۰	۰	۰	۰	۲	۲	۰	۰	۰	۰	۰	۰	۰
آبادی ساختمان طاهر	۰	۰	۰	۰	۰	۰	۰	۰	۰	۰	۰	۰	۰	۰	۰	۰	۰	۰
آبادی سوک	۰	۰	۰	۰	۰	۰	۰	۰	۰	۰	۰	۰	۰	۰	۰	۰	۰	۰
آبادی کفترو	۴	۴	۰	۲	۱	۱	۰	۰	۰	۰	۰	۰	۰	۰	۰	۰	۰	۰
آبادی کم زرد	۴	۴	۰	۲	۲	۰	۰	۰	۰	۲	۲	۰	۰	۰	۰	۰	۰	۰
آبادی مرده خیر	۰	۰	۰	۰	۰	۰	۰	۰	۰	۱	۱	۰	۰	۰	۰	۰	۰	۰
آبادی مزرعه آب شیرین	۰	۰	۰	۰	۰	۰	۰	۰	۰	۰	۰	۰	۰	۰	۰	۰	۰	۰
آبادی نصاد	۰	۰	۰	۰	۰	۰	۰	۰	۰	۰	۰	۰	۰	۰	۰	۰	۰	۰
بخش بوشکان	۱۵۷	۱۵۷	۰	۳۹	۳۹	۰	۱	۱	۰	۱۳	۱۳	۰	۰	۰	۰	۰	۰	۰
شهر بوشکان	۵۵	۵۵	۰	۸	۸	۰	۱	۱	۰	۱۱	۱۱	۰	۰	۰	۰	۰	۰	۰
شهر کلمه	۷	۷	۰	۱۲	۱۲	۰	۰	۰	۰	۰	۰	۰	۰	۰	۰	۰	۰	۰
دهستان بوشکان	۸۶	۸۶	۰	۱۳	۱۳	۰	۰	۰	۰	۲	۲	۰	۰	۰	۰	۰	۰	۰
آبادی احمدی	۱	۱	۰	۱	۱	۰	۰	۰	۰	۰	۰	۰	۰	۰	۰	۰	۰	۰
آبادی امامزاده بده	۱۵	۱۵	۰	۱	۱	۰	۰	۰	۰	۰	۰	۰	۰	۰	۰	۰	۰	۰
آبادی ایلشهر	۲۵	۲۵	۰	۱	۱	۰	۰	۰	۰	۰	۰	۰	۰	۰	۰	۰	۰	۰
آبادی حاجی آباد	۴	۴	۰	۰	۰	۰	۰	۰	۰	۰	۰	۰	۰	۰	۰	۰	۰	۰
آبادی حسین آباد	۸	۸	۰	۰	۰	۰	۰	۰	۰	۱	۱	۰	۰	۰	۰	۰	۰	۰
آبادی شلدان	۲۰	۲۰	۰	۰	۰	۰	۰	۰	۰	۱	۱	۰	۰	۰	۰	۰	۰	۰
آبادی منصور آباد	۶	۶	۰	۰	۰	۰	۰	۰	۰	۰	۰	۰	۰	۰	۰	۰	۰	۰

دنباله جدول ۳۳-تعداد بهره برداری به تفکیک محصولات سالانه در فضای باز (شهرستان دشتستان) (بهره برداری)

سطح جغرافیایی	خربزه، طالبی، گرمک و دستنبو			خیار			ذرت خوشه‌ای و علوفه‌ای			ذرت دانه ای			زعفران			زیره		
	کل	آبی	دیم	کل	آبی	دیم	کل	آبی	دیم	کل	آبی	دیم	کل	آبی	دیم	کل	آبی	دیم
آبادی نورآباد- خون	۸	۸	۰	۱۰	۱۰	۰	۰	۰	۰	۰	۰	۰	۰	۰	۰	۰	۰	۰
دهستان پشتکوه	۹	۹	۰	۶	۶	۰	۰	۰	۰	۰	۰	۰	۰	۰	۰	۰	۰	۰
آبادی آبپای ارغوان	۰	۰	۰	۰	۰	۰	۰	۰	۰	۰	۰	۰	۰	۰	۰	۰	۰	۰
آبادی بیشه نر	۰	۰	۰	۰	۰	۰	۰	۰	۰	۰	۰	۰	۰	۰	۰	۰	۰	۰
آبادی پل اشکن	۰	۰	۰	۰	۰	۰	۰	۰	۰	۰	۰	۰	۰	۰	۰	۰	۰	۰
آبادی تنگ رود	۰	۰	۰	۰	۰	۰	۰	۰	۰	۰	۰	۰	۰	۰	۰	۰	۰	۰
آبادی تنگ زرد	۳	۳	۰	۲	۲	۰	۰	۰	۰	۰	۰	۰	۰	۰	۰	۰	۰	۰
آبادی درنگ	۶	۶	۰	۳	۳	۰	۰	۰	۰	۰	۰	۰	۰	۰	۰	۰	۰	۰
آبادی زیرمله	۰	۰	۰	۰	۰	۰	۰	۰	۰	۰	۰	۰	۰	۰	۰	۰	۰	۰
آبادی سرمله	۰	۰	۰	۰	۰	۰	۰	۰	۰	۰	۰	۰	۰	۰	۰	۰	۰	۰
آبادی شاه پسرمرد	۰	۰	۰	۰	۰	۰	۰	۰	۰	۰	۰	۰	۰	۰	۰	۰	۰	۰
آبادی شاهی جانی	۰	۰	۰	۰	۰	۰	۰	۰	۰	۰	۰	۰	۰	۰	۰	۰	۰	۰

آبادی طلحه	۰	۰	۰	۰	۰	۰	۰	۰	۰	۰	۰	۰	۰	۰	۰	۰	۰	۰	۰
آبادی غنچه بگی	۰	۰	۰	۰	۰	۰	۰	۰	۰	۰	۰	۰	۰	۰	۰	۰	۰	۰	۰
آبادی فاریاب	۰	۰	۰	۱	۱	۰	۰	۰	۰	۰	۰	۰	۰	۰	۰	۰	۰	۰	۰
آبادی کله گرگی	۰	۰	۰	۰	۰	۰	۰	۰	۰	۰	۰	۰	۰	۰	۰	۰	۰	۰	۰
آبادی کمرزرد	۰	۰	۰	۰	۰	۰	۰	۰	۰	۰	۰	۰	۰	۰	۰	۰	۰	۰	۰
آبادی هفت مله	۰	۰	۰	۰	۰	۰	۰	۰	۰	۰	۰	۰	۰	۰	۰	۰	۰	۰	۰
بخش سعدآباد	۲۳	۲۳	۰	۲	۳	۰	۱	۰	۰	۰	۱	۱	۰	۰	۰	۰	۰	۰	۰
شهر سعد آباد	۲	۲	۰	۰	۰	۰	۰	۱	۱	۰	۰	۰	۰	۰	۰	۰	۰	۰	۰
شهر وحدتیه	۰	۰	۰	۰	۱	۰	۱	۰	۰	۰	۰	۰	۰	۰	۰	۰	۰	۰	۰
دهستان زیرراه	۰	۰	۰	۱	۱	۰	۰	۰	۰	۰	۰	۰	۰	۰	۰	۰	۰	۰	۰
آبادی اسلام آباد	۰	۰	۰	۰	۰	۰	۰	۰	۰	۰	۰	۰	۰	۰	۰	۰	۰	۰	۰
آبادی آل یوسفی سفلی	۰	۰	۰	۰	۰	۰	۰	۰	۰	۰	۰	۰	۰	۰	۰	۰	۰	۰	۰
آبادی آل یوسفی علیا	۰	۰	۰	۰	۰	۰	۰	۰	۰	۰	۰	۰	۰	۰	۰	۰	۰	۰	۰
آبادی برمک	۰	۰	۰	۰	۰	۰	۰	۰	۰	۰	۰	۰	۰	۰	۰	۰	۰	۰	۰
آبادی بشیر آباد	۰	۰	۰	۰	۰	۰	۰	۰	۰	۰	۰	۰	۰	۰	۰	۰	۰	۰	۰
آبادی بنه فارسی	۰	۰	۰	۰	۰	۰	۰	۰	۰	۰	۰	۰	۰	۰	۰	۰	۰	۰	۰
آبادی تل سرکوه	۰	۰	۰	۱	۱	۰	۰	۰	۰	۰	۰	۰	۰	۰	۰	۰	۰	۰	۰
آبادی تل قاتل	۰	۰	۰	۰	۰	۰	۰	۰	۰	۰	۰	۰	۰	۰	۰	۰	۰	۰	۰
آبادی جتوط	۰	۰	۰	۰	۰	۰	۰	۰	۰	۰	۰	۰	۰	۰	۰	۰	۰	۰	۰
آبادی درودگاه	۰	۰	۰	۰	۰	۰	۰	۰	۰	۰	۰	۰	۰	۰	۰	۰	۰	۰	۰
آبادی زیرراه	۰	۰	۰	۰	۰	۰	۰	۰	۰	۰	۰	۰	۰	۰	۰	۰	۰	۰	۰
آبادی سربست	۰	۰	۰	۰	۰	۰	۰	۰	۰	۰	۰	۰	۰	۰	۰	۰	۰	۰	۰
آبادی سرکوردان	۰	۰	۰	۰	۰	۰	۰	۰	۰	۰	۰	۰	۰	۰	۰	۰	۰	۰	۰
آبادی نظر آقا	۰	۰	۰	۰	۰	۰	۰	۰	۰	۰	۰	۰	۰	۰	۰	۰	۰	۰	۰
آبادی هلپه ای	۰	۰	۰	۰	۰	۰	۰	۰	۰	۰	۰	۰	۰	۰	۰	۰	۰	۰	۰
دهستان وحدتیه	۲۱	۲۱	۰	۱	۱	۰	۰	۰	۰	۰	۰	۰	۰	۰	۰	۰	۰	۰	۰
آبادی ایستگاه بره برداری نرگسی	۰	۰	۰	۰	۰	۰	۰	۰	۰	۰	۰	۰	۰	۰	۰	۰	۰	۰	۰
آبادی برنگ بزرگ	۰	۰	۰	۰	۰	۰	۰	۰	۰	۰	۰	۰	۰	۰	۰	۰	۰	۰	۰

دنباله جدول ۳۳-تعداد بهره برداری به تفکیک محصولات سالانه در فضای باز (شهرستان دشتستان) (بهره برداری)

سطح جغرافیایی	خربزه، طالبی، گرمک و دستنبو			خیار			ذرت خوشه‌ای و علوفه‌ای			ذرت دانه ای			زعفران			زیره		
	کل	آبی	دیم	کل	آبی	دیم	کل	آبی	دیم	کل	آبی	دیم	کل	آبی	دیم	کل	آبی	دیم
آبادی برنگ کوچک	۰	۰	۰	۰	۰	۰	۰	۰	۰	۰	۰	۰	۰	۰	۰	۰	۰	۰
آبادی بنه فرامرز	۰	۰	۰	۰	۰	۰	۰	۰	۰	۰	۰	۰	۰	۰	۰	۰	۰	۰
آبادی بی من	۰	۰	۰	۰	۰	۰	۰	۰	۰	۰	۰	۰	۰	۰	۰	۰	۰	۰
آبادی جره سفلی	۳	۳	۰	۰	۰	۰	۰	۰	۰	۰	۰	۰	۰	۰	۰	۰	۰	۰
آبادی جره علیا	۰	۰	۰	۰	۰	۰	۰	۰	۰	۰	۰	۰	۰	۰	۰	۰	۰	۰
آبادی جره میان	۸	۸	۰	۰	۰	۰	۰	۰	۰	۰	۰	۰	۰	۰	۰	۰	۰	۰
آبادی چاه نفت نرگسی	۰	۰	۰	۰	۰	۰	۰	۰	۰	۰	۰	۰	۰	۰	۰	۰	۰	۰
آبادی چوگرگ	۰	۰	۰	۰	۰	۰	۰	۰	۰	۰	۰	۰	۰	۰	۰	۰	۰	۰
آبادی دره چاه	۰	۰	۰	۰	۰	۰	۰	۰	۰	۰	۰	۰	۰	۰	۰	۰	۰	۰
آبادی سبا/ڈکان سرخ /	۲	۲	۰	۰	۰	۰	۰	۰	۰	۰	۰	۰	۰	۰	۰	۰	۰	۰

آبادی سده	۰	۰	۰	۰	۰	۰	۰	۰	۰	۰	۰	۰	۰	۰	۰	۰	۰	۰	۰
آبادی سرقنات	۰	۰	۰	۰	۰	۰	۰	۰	۰	۰	۰	۰	۰	۰	۰	۰	۰	۰	۰
آبادی سیاه منصورسفلی	۰	۰	۰	۰	۰	۰	۰	۰	۰	۰	۰	۰	۰	۰	۰	۰	۰	۰	۰
آبادی سیاه منصورعلیا	۶	۶	۰	۱	۱	۰	۰	۰	۰	۰	۰	۰	۰	۰	۰	۰	۰	۰	۰
آبادی شاه قاسم	۰	۰	۰	۰	۰	۰	۰	۰	۰	۰	۰	۰	۰	۰	۰	۰	۰	۰	۰
آبادی شول	۲	۲	۰	۰	۰	۰	۰	۰	۰	۰	۰	۰	۰	۰	۰	۰	۰	۰	۰
آبادی گلی ماردون	۰	۰	۰	۰	۰	۰	۰	۰	۰	۰	۰	۰	۰	۰	۰	۰	۰	۰	۰
آبادی ماردون	۰	۰	۰	۰	۰	۰	۰	۰	۰	۰	۰	۰	۰	۰	۰	۰	۰	۰	۰
آبادی مجتمع دامپروری وکشاورزی	۰	۰	۰	۰	۰	۰	۰	۰	۰	۰	۰	۰	۰	۰	۰	۰	۰	۰	۰
بخش شبانکاره	۱۰۶	۱۰۶	۰	۳	۳	۰	۰	۰	۰	۰	۰	۰	۰	۰	۰	۰	۰	۰	۰
شهر شبانکاره	۱۲	۱۲	۰	۰	۰	۰	۰	۰	۰	۰	۰	۰	۰	۰	۰	۰	۰	۰	۰
دهستان شبانکاره	۹۴	۹۴	۰	۳	۳	۰	۰	۰	۰	۰	۰	۰	۰	۰	۰	۰	۰	۰	۰
آبادی بنه حاج غلام	۱	۱	۰	۰	۰	۰	۰	۰	۰	۰	۰	۰	۰	۰	۰	۰	۰	۰	۰
آبادی بنه حاج نعمت	۱	۱	۰	۰	۰	۰	۰	۰	۰	۰	۰	۰	۰	۰	۰	۰	۰	۰	۰
آبادی بنه رضا	۱	۱	۰	۰	۰	۰	۰	۰	۰	۰	۰	۰	۰	۰	۰	۰	۰	۰	۰
آبادی بنه عباس	۱	۱	۰	۰	۰	۰	۰	۰	۰	۰	۰	۰	۰	۰	۰	۰	۰	۰	۰
آبادی بنه محمد	۲	۲	۰	۱	۱	۰	۰	۰	۰	۰	۰	۰	۰	۰	۰	۰	۰	۰	۰
آبادی بنه محمد علی	۰	۰	۰	۰	۰	۰	۰	۰	۰	۰	۰	۰	۰	۰	۰	۰	۰	۰	۰
آبادی بنه محمدوخانعلی	۰	۰	۰	۰	۰	۰	۰	۰	۰	۰	۰	۰	۰	۰	۰	۰	۰	۰	۰
آبادی بهر	۰	۰	۰	۰	۰	۰	۰	۰	۰	۰	۰	۰	۰	۰	۰	۰	۰	۰	۰
آبادی بویری	۲	۲	۰	۰	۰	۰	۰	۰	۰	۰	۰	۰	۰	۰	۰	۰	۰	۰	۰
آبادی پلنگی	۴	۴	۰	۰	۰	۰	۰	۰	۰	۰	۰	۰	۰	۰	۰	۰	۰	۰	۰
آبادی چاه دول	۰	۰	۰	۰	۰	۰	۰	۰	۰	۰	۰	۰	۰	۰	۰	۰	۰	۰	۰
آبادی چاه زنگی	۰	۰	۰	۰	۰	۰	۰	۰	۰	۰	۰	۰	۰	۰	۰	۰	۰	۰	۰
آبادی چهل زرعی عجم	۰	۰	۰	۰	۰	۰	۰	۰	۰	۰	۰	۰	۰	۰	۰	۰	۰	۰	۰
آبادی چهل زرعی عرب	۰	۰	۰	۰	۰	۰	۰	۰	۰	۰	۰	۰	۰	۰	۰	۰	۰	۰	۰
آبادی خلیفه ای	۰	۰	۰	۰	۰	۰	۰	۰	۰	۰	۰	۰	۰	۰	۰	۰	۰	۰	۰
آبادی خیار زار	۳	۳	۰	۰	۰	۰	۰	۰	۰	۰	۰	۰	۰	۰	۰	۰	۰	۰	۰
آبادی دهداران سفلی	۰	۰	۰	۰	۰	۰	۰	۰	۰	۰	۰	۰	۰	۰	۰	۰	۰	۰	۰
آبادی دهداران علیا	۰	۰	۰	۰	۰	۰	۰	۰	۰	۰	۰	۰	۰	۰	۰	۰	۰	۰	۰

دنباله جدول ۳۳-تعداد بهره برداری به تفکیک محصولات سالانه در فضای باز (شهرستان دشتستان) (بهره برداری)

سطح جغرافیایی	خربزه، طالبی، گرمک و دستنبو			خیار			ذرت خوشه‌ای و علوفه‌ای			ذرت دانه ای			زعفران			زیره		
	کل	آبی	دیم	کل	آبی	دیم	کل	آبی	دیم	کل	آبی	دیم	کل	آبی	دیم	کل	آبی	دیم
آبادی ذکریایی	۳	۳	۰	۰	۰	۰	۰	۰	۰	۰	۰	۰	۰	۰	۰	۰	۰	۰
آبادی سر دشتک	۰	۰	۰	۰	۰	۰	۰	۰	۰	۰	۰	۰	۰	۰	۰	۰	۰	۰
آبادی سر رود	۰	۰	۰	۰	۰	۰	۰	۰	۰	۰	۰	۰	۰	۰	۰	۰	۰	۰
آبادی سراج آباد/سرخره /	۱	۱	۰	۰	۰	۰	۰	۰	۰	۰	۰	۰	۰	۰	۰	۰	۰	۰
آبادی سمیعی	۰	۰	۰	۰	۰	۰	۰	۰	۰	۰	۰	۰	۰	۰	۰	۰	۰	۰
آبادی شاه فیروز	۰	۰	۰	۰	۰	۰	۰	۰	۰	۰	۰	۰	۰	۰	۰	۰	۰	۰
آبادی شلدان وباغی	۰	۰	۰	۰	۰	۰	۰	۰	۰	۰	۰	۰	۰	۰	۰	۰	۰	۰
آبادی طاوه سیاه	۰	۰	۰	۰	۰	۰	۰	۰	۰	۰	۰	۰	۰	۰	۰	۰	۰	۰

آبادی عطیبه	۰	۰	۰	۰	۰	۰	۰	۰	۰	۰	۰	۰	۰	۰	۰	۰	۰	۰	۰	۰	۰	۰
آبادی گلدشت	۴۸	۴۸	۰	۱	۱	۰	۰	۰	۰	۰	۰	۰	۰	۰	۰	۰	۰	۰	۰	۰	۰	۰
آبادی لاپیه	۴	۴	۰	۰	۰	۰	۰	۰	۰	۰	۰	۰	۰	۰	۰	۰	۰	۰	۰	۰	۰	۰
آبادی محمد جمالی	۳	۳	۰	۰	۰	۰	۰	۰	۰	۰	۰	۰	۰	۰	۰	۰	۰	۰	۰	۰	۰	۰
آبادی میلک	۲۰	۲۰	۰	۱	۱	۰	۰	۰	۰	۰	۰	۰	۰	۰	۰	۰	۰	۰	۰	۰	۰	۰
بخش غیرساکن	۰	۰	۰	۰	۰	۰	۰	۰	۰	۰	۰	۰	۰	۰	۰	۰	۰	۰	۰	۰	۰	۰
غیرساکن	۰	۰	۰	۰	۰	۰	۰	۰	۰	۰	۰	۰	۰	۰	۰	۰	۰	۰	۰	۰	۰	۰
بخش مرکزئ	۲	۲	۰	۵	۵	۰	۲	۲	۰	۰	۰	۰	۰	۰	۰	۰	۰	۰	۰	۰	۰	۰
شهر برازجان	۰	۰	۰	۰	۰	۰	۱	۱	۰	۰	۰	۰	۰	۰	۰	۰	۰	۰	۰	۰	۰	۰
دهستان حومه	۱	۱	۰	۲	۲	۰	۱	۱	۰	۰	۰	۰	۰	۰	۰	۰	۰	۰	۰	۰	۰	۰
آبادی ابوالفیروز	۰	۰	۰	۰	۰	۰	۰	۰	۰	۰	۰	۰	۰	۰	۰	۰	۰	۰	۰	۰	۰	۰
آبادی باغ حصار	۰	۰	۰	۰	۰	۰	۰	۰	۰	۰	۰	۰	۰	۰	۰	۰	۰	۰	۰	۰	۰	۰
آبادی بنداروز	۱	۱	۰	۲	۲	۰	۱	۱	۰	۰	۰	۰	۰	۰	۰	۰	۰	۰	۰	۰	۰	۰
آبادی جنوبگاز	۰	۰	۰	۰	۰	۰	۰	۰	۰	۰	۰	۰	۰	۰	۰	۰	۰	۰	۰	۰	۰	۰
آبادی حسن آباد	۰	۰	۰	۰	۰	۰	۰	۰	۰	۰	۰	۰	۰	۰	۰	۰	۰	۰	۰	۰	۰	۰
آبادی خوش مکان	۰	۰	۰	۰	۰	۰	۰	۰	۰	۰	۰	۰	۰	۰	۰	۰	۰	۰	۰	۰	۰	۰
آبادی خوشاب	۰	۰	۰	۰	۰	۰	۰	۰	۰	۰	۰	۰	۰	۰	۰	۰	۰	۰	۰	۰	۰	۰
آبادی دره چیتو	۰	۰	۰	۰	۰	۰	۰	۰	۰	۰	۰	۰	۰	۰	۰	۰	۰	۰	۰	۰	۰	۰
آبادی رجب آباد /رجو آباد/	۰	۰	۰	۰	۰	۰	۰	۰	۰	۰	۰	۰	۰	۰	۰	۰	۰	۰	۰	۰	۰	۰
آبادی سرکره	۰	۰	۰	۰	۰	۰	۰	۰	۰	۰	۰	۰	۰	۰	۰	۰	۰	۰	۰	۰	۰	۰
آبادی گزبلند	۰	۰	۰	۰	۰	۰	۰	۰	۰	۰	۰	۰	۰	۰	۰	۰	۰	۰	۰	۰	۰	۰
آبادی گندم ریز	۰	۰	۰	۰	۰	۰	۰	۰	۰	۰	۰	۰	۰	۰	۰	۰	۰	۰	۰	۰	۰	۰
آبادی مرغداری دشتستان	۰	۰	۰	۰	۰	۰	۰	۰	۰	۰	۰	۰	۰	۰	۰	۰	۰	۰	۰	۰	۰	۰
آبادی نی نیزک	۰	۰	۰	۰	۰	۰	۰	۰	۰	۰	۰	۰	۰	۰	۰	۰	۰	۰	۰	۰	۰	۰
دهستان دالکی	۰	۰	۰	۳	۳	۰	۰	۰	۰	۰	۰	۰	۰	۰	۰	۰	۰	۰	۰	۰	۰	۰
آبادی آب میخک	۰	۰	۰	۰	۰	۰	۰	۰	۰	۰	۰	۰	۰	۰	۰	۰	۰	۰	۰	۰	۰	۰
آبادی ایستگاه شهید صلاحی	۰	۰	۰	۰	۰	۰	۰	۰	۰	۰	۰	۰	۰	۰	۰	۰	۰	۰	۰	۰	۰	۰
آبادی بارگاهی	۰	۰	۰	۰	۰	۰	۰	۰	۰	۰	۰	۰	۰	۰	۰	۰	۰	۰	۰	۰	۰	۰
آبادی بنه جابری	۰	۰	۰	۰	۰	۰	۰	۰	۰	۰	۰	۰	۰	۰	۰	۰	۰	۰	۰	۰	۰	۰
آبادی خیرآباد	۰	۰	۰	۰	۰	۰	۰	۰	۰	۰	۰	۰	۰	۰	۰	۰	۰	۰	۰	۰	۰	۰
آبادی دهقاید	۰	۰	۰	۳	۳	۰	۰	۰	۰	۰	۰	۰	۰	۰	۰	۰	۰	۰	۰	۰	۰	۰

دنباله جدول ۳۳-تعداد بهره برداری به تفکیک محصولات سالانه در فضای باز (شهرستان دشتستان) (بهره برداری)

سطح جغرافیایی	خربزه، طالبی، گرمک و دستنبو			خیار			ذرت خوشه‌ای و علوفه‌ای			ذرت دانه ای			زعفران			زیره		
	کل	آبی	دیم	کل	آبی	دیم	کل	آبی	دیم	کل	آبی	دیم	کل	آبی	دیم	کل	آبی	دیم
آبادی راهدار	۰	۰	۰	۰	۰	۰	۰	۰	۰	۰	۰	۰	۰	۰	۰	۰	۰	۰
آبادی قراول خانه	۰	۰	۰	۰	۰	۰	۰	۰	۰	۰	۰	۰	۰	۰	۰	۰	۰	۰
آبادی قلعه سفید	۰	۰	۰	۰	۰	۰	۰	۰	۰	۰	۰	۰	۰	۰	۰	۰	۰	۰
آبادی کارخانه تیرسیمانی /شرکت تیرسازان /	۰	۰	۰	۰	۰	۰	۰	۰	۰	۰	۰	۰	۰	۰	۰	۰	۰	۰
آبادی گچ پزی شاه حسینی	۰	۰	۰	۰	۰	۰	۰	۰	۰	۰	۰	۰	۰	۰	۰	۰	۰	۰

آبادی مجتمع صنایع غذایی دبش	۰	۰	۰	۰	۰	۰	۰	۰	۰	۰	۰	۰	۰	۰	۰	۰	۰	۰	۰
آبادی معدن سنگ گچو	۰	۰	۰	۰	۰	۰	۰	۰	۰	۰	۰	۰	۰	۰	۰	۰	۰	۰	۰
آبادی معدن گچ تنگ توسه /معدن سنگ شوسه /	۰	۰	۰	۰	۰	۰	۰	۰	۰	۰	۰	۰	۰	۰	۰	۰	۰	۰	۰
آبادی معدن مورگ چر	۰	۰	۰	۰	۰	۰	۰	۰	۰	۰	۰	۰	۰	۰	۰	۰	۰	۰	۰
دهستان زیارت	۱	۱	۰	۱	۱	۰	۰	۰	۰	۰	۰	۰	۰	۰	۰	۰	۰	۰	۰
آبادی بناراب شیرین	۰	۰	۰	۰	۰	۰	۰	۰	۰	۰	۰	۰	۰	۰	۰	۰	۰	۰	۰
آبادی جرافی	۰	۰	۰	۰	۰	۰	۰	۰	۰	۰	۰	۰	۰	۰	۰	۰	۰	۰	۰
آبادی جیمه	۰	۰	۰	۰	۰	۰	۰	۰	۰	۰	۰	۰	۰	۰	۰	۰	۰	۰	۰
آبادی چاه خانی	۰	۰	۰	۱	۱	۰	۰	۰	۰	۰	۰	۰	۰	۰	۰	۰	۰	۰	۰
آبادی چاه عربی	۱	۱	۰	۰	۰	۰	۰	۰	۰	۰	۰	۰	۰	۰	۰	۰	۰	۰	۰
آبادی ده نو	۰	۰	۰	۰	۰	۰	۰	۰	۰	۰	۰	۰	۰	۰	۰	۰	۰	۰	۰
آبادی زیارت	۰	۰	۰	۰	۰	۰	۰	۰	۰	۰	۰	۰	۰	۰	۰	۰	۰	۰	۰
آبادی صفی آباد	۰	۰	۰	۰	۰	۰	۰	۰	۰	۰	۰	۰	۰	۰	۰	۰	۰	۰	۰
آبادی عیسوند	۰	۰	۰	۰	۰	۰	۰	۰	۰	۰	۰	۰	۰	۰	۰	۰	۰	۰	۰
آبادی کلل	۰	۰	۰	۰	۰	۰	۰	۰	۰	۰	۰	۰	۰	۰	۰	۰	۰	۰	۰
آبادی مزرعه علی پیشاهنگ	۰	۰	۰	۰	۰	۰	۰	۰	۰	۰	۰	۰	۰	۰	۰	۰	۰	۰	۰

دنباله جدول ۳۳-تعداد بهره برداری به تفکیک محصولات سالانه در فضای باز (شهرستان دشتستان) (بهره برداری)

سطح جغرافیایی	سویا			سیب زمینی			سیر (خشک)			عدس			کدو آجیلی			کلزا		
	کل	آبی	دیم	کل	آبی	دیم	کل	آبی	دیم	کل	آبی	دیم	کل	آبی	دیم	کل	آبی	دیم
شهرستان دشتستان	۰	۰	۰	۸	۸	۰	۰	۰	۰	۰	۰	۰	۲	۲	۰	۲	۲	۰
بخش آب پخش	۰	۰	۰	۰	۰	۰	۰	۰	۰	۰	۰	۰	۰	۰	۰	۰	۰	۰
شهر آب پخش	۰	۰	۰	۰	۰	۰	۰	۰	۰	۰	۰	۰	۰	۰	۰	۰	۰	۰

دهستان درواهی	۰	۰	۰	۰	۰	۰	۰	۰	۰	۰	۰	۰	۰	۰	۰	۰	۰	۰	۰
آبادی بنار آزادگان	۰	۰	۰	۰	۰	۰	۰	۰	۰	۰	۰	۰	۰	۰	۰	۰	۰	۰	۰
آبادی تل سبز	۰	۰	۰	۰	۰	۰	۰	۰	۰	۰	۰	۰	۰	۰	۰	۰	۰	۰	۰
آبادی چم درواهی	۰	۰	۰	۰	۰	۰	۰	۰	۰	۰	۰	۰	۰	۰	۰	۰	۰	۰	۰
آبادی چهار برج	۰	۰	۰	۰	۰	۰	۰	۰	۰	۰	۰	۰	۰	۰	۰	۰	۰	۰	۰
آبادی گرو گزی	۰	۰	۰	۰	۰	۰	۰	۰	۰	۰	۰	۰	۰	۰	۰	۰	۰	۰	۰
آبادی گناوه کان	۰	۰	۰	۰	۰	۰	۰	۰	۰	۰	۰	۰	۰	۰	۰	۰	۰	۰	۰
آبادی میان دشت /چاه موشی /	۰	۰	۰	۰	۰	۰	۰	۰	۰	۰	۰	۰	۰	۰	۰	۰	۰	۰	۰
دهستان دشتی اسماعیل خانی	۰	۰	۰	۰	۰	۰	۰	۰	۰	۰	۰	۰	۰	۰	۰	۰	۰	۰	۰
آبادی بصری	۰	۰	۰	۰	۰	۰	۰	۰	۰	۰	۰	۰	۰	۰	۰	۰	۰	۰	۰
آبادی بنارسلیمانی	۰	۰	۰	۰	۰	۰	۰	۰	۰	۰	۰	۰	۰	۰	۰	۰	۰	۰	۰
آبادی بند محمد عبداله	۰	۰	۰	۰	۰	۰	۰	۰	۰	۰	۰	۰	۰	۰	۰	۰	۰	۰	۰
آبادی چم تنگ	۰	۰	۰	۰	۰	۰	۰	۰	۰	۰	۰	۰	۰	۰	۰	۰	۰	۰	۰
آبادی خمیسی	۰	۰	۰	۰	۰	۰	۰	۰	۰	۰	۰	۰	۰	۰	۰	۰	۰	۰	۰
آبادی دره دون	۰	۰	۰	۰	۰	۰	۰	۰	۰	۰	۰	۰	۰	۰	۰	۰	۰	۰	۰
آبادی دشتی اسماعیل خانی	۰	۰	۰	۰	۰	۰	۰	۰	۰	۰	۰	۰	۰	۰	۰	۰	۰	۰	۰
آبادی سه کنار	۰	۰	۰	۰	۰	۰	۰	۰	۰	۰	۰	۰	۰	۰	۰	۰	۰	۰	۰
آبادی مکابری	۰	۰	۰	۰	۰	۰	۰	۰	۰	۰	۰	۰	۰	۰	۰	۰	۰	۰	۰
بخش ارم	۰	۰	۰	۶	۶	۰	۰	۰	۰	۰	۰	۰	۰	۰	۰	۰	۰	۰	۰
شهر تنگ ارم	۰	۰	۰	۲	۲	۰	۰	۰	۰	۰	۰	۰	۰	۰	۰	۰	۰	۰	۰
دهستان ارم	۰	۰	۰	۰	۰	۰	۰	۰	۰	۰	۰	۰	۰	۰	۰	۰	۰	۰	۰
آبادی آب گرمو	۰	۰	۰	۰	۰	۰	۰	۰	۰	۰	۰	۰	۰	۰	۰	۰	۰	۰	۰
آبادی آب مارو	۰	۰	۰	۰	۰	۰	۰	۰	۰	۰	۰	۰	۰	۰	۰	۰	۰	۰	۰
آبادی انارستان	۰	۰	۰	۰	۰	۰	۰	۰	۰	۰	۰	۰	۰	۰	۰	۰	۰	۰	۰
آبادی باغ تاج	۰	۰	۰	۰	۰	۰	۰	۰	۰	۰	۰	۰	۰	۰	۰	۰	۰	۰	۰
آبادی بزپر	۰	۰	۰	۰	۰	۰	۰	۰	۰	۰	۰	۰	۰	۰	۰	۰	۰	۰	۰
آبادی بیدو	۰	۰	۰	۰	۰	۰	۰	۰	۰	۰	۰	۰	۰	۰	۰	۰	۰	۰	۰
آبادی تلخ آب	۰	۰	۰	۰	۰	۰	۰	۰	۰	۰	۰	۰	۰	۰	۰	۰	۰	۰	۰
آبادی تنگ درکش	۰	۰	۰	۰	۰	۰	۰	۰	۰	۰	۰	۰	۰	۰	۰	۰	۰	۰	۰
آبادی تنگ سوک	۰	۰	۰	۰	۰	۰	۰	۰	۰	۰	۰	۰	۰	۰	۰	۰	۰	۰	۰
آبادی تنگ فاریاب	۰	۰	۰	۰	۰	۰	۰	۰	۰	۰	۰	۰	۰	۰	۰	۰	۰	۰	۰
آبادی جمغاری	۰	۰	۰	۰	۰	۰	۰	۰	۰	۰	۰	۰	۰	۰	۰	۰	۰	۰	۰
آبادی جمیله	۰	۰	۰	۰	۰	۰	۰	۰	۰	۰	۰	۰	۰	۰	۰	۰	۰	۰	۰

دنباله جدول ۳۳-تعداد بهره برداری به تفکیک محصولات سالانه در فضای باز (شهرستان دشتستان) (بهره برداری)

سطح جغرافیایی	سویا			سیب زمینی			سیر (خشک)			عدس			کدو آجیلی			کلزا		
	کل	آبی	دیم	کل	آبی	دیم	کل	آبی	دیم	کل	آبی	دیم	کل	آبی	دیم	کل	آبی	دیم
آبادی چراب	۰	۰	۰	۰	۰	۰	۰	۰	۰	۰	۰	۰	۰	۰	۰	۰	۰	۰
آبادی حسین آباد پناهی /اخره /	۰	۰	۰	۰	۰	۰	۰	۰	۰	۰	۰	۰	۰	۰	۰	۰	۰	۰

آبادی خیرک	۰	۰	۰	۰	۰	۰	۰	۰	۰	۰	۰	۰	۰	۰	۰	۰	۰	۰	۰
آبادی رودفاریاب	۰	۰	۰	۰	۰	۰	۰	۰	۰	۰	۰	۰	۰	۰	۰	۰	۰	۰	۰
آبادی سناوین سنا	۰	۰	۰	۰	۰	۰	۰	۰	۰	۰	۰	۰	۰	۰	۰	۰	۰	۰	۰
آبادی شکرک	۰	۰	۰	۰	۰	۰	۰	۰	۰	۰	۰	۰	۰	۰	۰	۰	۰	۰	۰
آبادی گشنی	۰	۰	۰	۰	۰	۰	۰	۰	۰	۰	۰	۰	۰	۰	۰	۰	۰	۰	۰
آبادی لرده	۰	۰	۰	۰	۰	۰	۰	۰	۰	۰	۰	۰	۰	۰	۰	۰	۰	۰	۰
آبادی ناخا	۰	۰	۰	۰	۰	۰	۰	۰	۰	۰	۰	۰	۰	۰	۰	۰	۰	۰	۰
دهستان دهرود	۰	۰	۰	۴	۴	۰	۰	۰	۰	۰	۰	۰	۰	۰	۰	۰	۰	۰	۰
آبادی آقا میراحمد	۰	۰	۰	۰	۰	۰	۰	۰	۰	۰	۰	۰	۰	۰	۰	۰	۰	۰	۰
آبادی بنگ تر	۰	۰	۰	۰	۰	۰	۰	۰	۰	۰	۰	۰	۰	۰	۰	۰	۰	۰	۰
آبادی بنگ خشک (سه تل)	۰	۰	۰	۰	۰	۰	۰	۰	۰	۰	۰	۰	۰	۰	۰	۰	۰	۰	۰
آبادی پرگانک	۰	۰	۰	۰	۰	۰	۰	۰	۰	۰	۰	۰	۰	۰	۰	۰	۰	۰	۰
آبادی چاوک	۰	۰	۰	۰	۰	۰	۰	۰	۰	۰	۰	۰	۰	۰	۰	۰	۰	۰	۰
آبادی چائ	۰	۰	۰	۰	۰	۰	۰	۰	۰	۰	۰	۰	۰	۰	۰	۰	۰	۰	۰
آبادی دهرود سفلی	۰	۰	۰	۰	۰	۰	۰	۰	۰	۰	۰	۰	۰	۰	۰	۰	۰	۰	۰
آبادی دهرود علیا	۰	۰	۰	۲	۲	۰	۰	۰	۰	۰	۰	۰	۰	۰	۰	۰	۰	۰	۰
آبادی رونی	۰	۰	۰	۰	۰	۰	۰	۰	۰	۰	۰	۰	۰	۰	۰	۰	۰	۰	۰
آبادی ساختمان جهانگیر	۰	۰	۰	۰	۰	۰	۰	۰	۰	۰	۰	۰	۰	۰	۰	۰	۰	۰	۰
آبادی ساختمان طاهر	۰	۰	۰	۰	۰	۰	۰	۰	۰	۰	۰	۰	۰	۰	۰	۰	۰	۰	۰
آبادی سوک	۰	۰	۰	۰	۰	۰	۰	۰	۰	۰	۰	۰	۰	۰	۰	۰	۰	۰	۰
آبادی کفترو	۰	۰	۰	۱	۱	۰	۰	۰	۰	۰	۰	۰	۰	۰	۰	۰	۰	۰	۰
آبادی کم زرد	۰	۰	۰	۰	۰	۰	۰	۰	۰	۰	۰	۰	۰	۰	۰	۰	۰	۰	۰
آبادی مرده خیر	۰	۰	۰	۱	۱	۰	۰	۰	۰	۰	۰	۰	۰	۰	۰	۰	۰	۰	۰
آبادی مزرعه آب شیرین	۰	۰	۰	۰	۰	۰	۰	۰	۰	۰	۰	۰	۰	۰	۰	۰	۰	۰	۰
آبادی نصاد	۰	۰	۰	۰	۰	۰	۰	۰	۰	۰	۰	۰	۰	۰	۰	۰	۰	۰	۰
بخش بوشکان	۰	۰	۰	۳	۳	۰	۰	۰	۰	۰	۰	۰	۰	۰	۰	۲	۲	۰	۰
شهر بوشکان	۰	۰	۰	۰	۰	۰	۰	۰	۰	۰	۰	۰	۰	۰	۰	۲	۲	۰	۰
شهر کلمه	۰	۰	۰	۰	۰	۰	۰	۰	۰	۰	۰	۰	۰	۰	۰	۰	۰	۰	۰
دهستان بوشکان	۰	۰	۰	۳	۳	۰	۰	۰	۰	۰	۰	۰	۰	۰	۰	۰	۰	۰	۰
آبادی احمدی	۰	۰	۰	۰	۰	۰	۰	۰	۰	۰	۰	۰	۰	۰	۰	۰	۰	۰	۰
آبادی امامزاده بده	۰	۰	۰	۰	۰	۰	۰	۰	۰	۰	۰	۰	۰	۰	۰	۰	۰	۰	۰
آبادی ایلشهر	۰	۰	۰	۳	۳	۰	۰	۰	۰	۰	۰	۰	۰	۰	۰	۰	۰	۰	۰
آبادی حاجی آباد	۰	۰	۰	۰	۰	۰	۰	۰	۰	۰	۰	۰	۰	۰	۰	۰	۰	۰	۰
آبادی حسین آباد	۰	۰	۰	۰	۰	۰	۰	۰	۰	۰	۰	۰	۰	۰	۰	۰	۰	۰	۰
آبادی شلدان	۰	۰	۰	۰	۰	۰	۰	۰	۰	۰	۰	۰	۰	۰	۰	۰	۰	۰	۰
آبادی منصور آباد	۰	۰	۰	۰	۰	۰	۰	۰	۰	۰	۰	۰	۰	۰	۰	۰	۰	۰	۰
آبادی نورآباد- خون	۰	۰	۰	۰	۰	۰	۰	۰	۰	۰	۰	۰	۰	۰	۰	۰	۰	۰	۰

دنباله جدول ۳۳-تعداد بهره برداری به تفکیک محصولات سالانه در فضای باز (شهرستان دشتستان) (بهره برداری)

سطح جغرافیایی	سویا			سیب زمینی			سیر (خشک)			عدس			کدو آجیلی			کلزا		
	کل	آبی	دیم	کل	آبی	دیم	کل	آبی	دیم	کل	آبی	دیم	کل	آبی	دیم	کل	آبی	دیم
دهستان پشتکوه	۰	۰	۰	۰	۰	۰	۰	۰	۰	۰	۰	۰	۰	۰	۰	۰	۰	۰
آبادی آبپای ارغوان	۰	۰	۰	۰	۰	۰	۰	۰	۰	۰	۰	۰	۰	۰	۰	۰	۰	۰

آبادی بیشه نر	۰	۰	۰	۰	۰	۰	۰	۰	۰	۰	۰	۰	۰	۰	۰	۰	۰	۰
آبادی پل اشکن	۰	۰	۰	۰	۰	۰	۰	۰	۰	۰	۰	۰	۰	۰	۰	۰	۰	۰
آبادی تنگ رود	۰	۰	۰	۰	۰	۰	۰	۰	۰	۰	۰	۰	۰	۰	۰	۰	۰	۰
آبادی تنگ زرد	۰	۰	۰	۰	۰	۰	۰	۰	۰	۰	۰	۰	۰	۰	۰	۰	۰	۰
آبادی درنگ	۰	۰	۰	۰	۰	۰	۰	۰	۰	۰	۰	۰	۰	۰	۰	۰	۰	۰
آبادی زیرمله	۰	۰	۰	۰	۰	۰	۰	۰	۰	۰	۰	۰	۰	۰	۰	۰	۰	۰
آبادی سرمله	۰	۰	۰	۰	۰	۰	۰	۰	۰	۰	۰	۰	۰	۰	۰	۰	۰	۰
آبادی شاه پسرمرد	۰	۰	۰	۰	۰	۰	۰	۰	۰	۰	۰	۰	۰	۰	۰	۰	۰	۰
آبادی شاهی جانی	۰	۰	۰	۰	۰	۰	۰	۰	۰	۰	۰	۰	۰	۰	۰	۰	۰	۰
آبادی طلحه	۰	۰	۰	۰	۰	۰	۰	۰	۰	۰	۰	۰	۰	۰	۰	۰	۰	۰
آبادی غنچه بگی	۰	۰	۰	۰	۰	۰	۰	۰	۰	۰	۰	۰	۰	۰	۰	۰	۰	۰
آبادی فاریاب	۰	۰	۰	۰	۰	۰	۰	۰	۰	۰	۰	۰	۰	۰	۰	۰	۰	۰
آبادی کله گرگی	۰	۰	۰	۰	۰	۰	۰	۰	۰	۰	۰	۰	۰	۰	۰	۰	۰	۰
آبادی کمرزرد	۰	۰	۰	۰	۰	۰	۰	۰	۰	۰	۰	۰	۰	۰	۰	۰	۰	۰
آبادی هفت مله	۰	۰	۰	۰	۰	۰	۰	۰	۰	۰	۰	۰	۰	۰	۰	۰	۰	۰
بخش سعدآباد	۰	۰	۰	۰	۰	۰	۰	۰	۰	۰	۰	۰	۰	۰	۰	۰	۰	۰
شهر سعد آباد	۰	۰	۰	۰	۰	۰	۰	۰	۰	۰	۰	۰	۰	۰	۰	۰	۰	۰
شهر وحدتیه	۰	۰	۰	۰	۰	۰	۰	۰	۰	۰	۰	۰	۰	۰	۰	۰	۰	۰
دهستان زیرراه	۰	۰	۰	۰	۰	۰	۰	۰	۰	۰	۰	۰	۰	۰	۰	۰	۰	۰
آبادی اسلام آباد	۰	۰	۰	۰	۰	۰	۰	۰	۰	۰	۰	۰	۰	۰	۰	۰	۰	۰
آبادی آل یوسفی سفلی	۰	۰	۰	۰	۰	۰	۰	۰	۰	۰	۰	۰	۰	۰	۰	۰	۰	۰
آبادی آل یوسفی علیا	۰	۰	۰	۰	۰	۰	۰	۰	۰	۰	۰	۰	۰	۰	۰	۰	۰	۰
آبادی برمک	۰	۰	۰	۰	۰	۰	۰	۰	۰	۰	۰	۰	۰	۰	۰	۰	۰	۰
آبادی بشیر آباد	۰	۰	۰	۰	۰	۰	۰	۰	۰	۰	۰	۰	۰	۰	۰	۰	۰	۰
آبادی بنه فارسی	۰	۰	۰	۰	۰	۰	۰	۰	۰	۰	۰	۰	۰	۰	۰	۰	۰	۰
آبادی تل سرکوه	۰	۰	۰	۰	۰	۰	۰	۰	۰	۰	۰	۰	۰	۰	۰	۰	۰	۰
آبادی تل قاتل	۰	۰	۰	۰	۰	۰	۰	۰	۰	۰	۰	۰	۰	۰	۰	۰	۰	۰
آبادی جتوط	۰	۰	۰	۰	۰	۰	۰	۰	۰	۰	۰	۰	۰	۰	۰	۰	۰	۰
آبادی درودگاه	۰	۰	۰	۰	۰	۰	۰	۰	۰	۰	۰	۰	۰	۰	۰	۰	۰	۰
آبادی زیرراه	۰	۰	۰	۰	۰	۰	۰	۰	۰	۰	۰	۰	۰	۰	۰	۰	۰	۰
آبادی سربست	۰	۰	۰	۰	۰	۰	۰	۰	۰	۰	۰	۰	۰	۰	۰	۰	۰	۰
آبادی سرکوردان	۰	۰	۰	۰	۰	۰	۰	۰	۰	۰	۰	۰	۰	۰	۰	۰	۰	۰
آبادی نظر آقا	۰	۰	۰	۰	۰	۰	۰	۰	۰	۰	۰	۰	۰	۰	۰	۰	۰	۰
آبادی هلپه ای	۰	۰	۰	۰	۰	۰	۰	۰	۰	۰	۰	۰	۰	۰	۰	۰	۰	۰
دهستان وحدتیه	۰	۰	۰	۰	۰	۰	۰	۰	۰	۰	۰	۰	۰	۰	۰	۰	۰	۰
آبادی ایستگاه بره برداری نرگسی	۰	۰	۰	۰	۰	۰	۰	۰	۰	۰	۰	۰	۰	۰	۰	۰	۰	۰
آبادی برنگ بزرگ	۰	۰	۰	۰	۰	۰	۰	۰	۰	۰	۰	۰	۰	۰	۰	۰	۰	۰
آبادی برنگ کوچک	۰	۰	۰	۰	۰	۰	۰	۰	۰	۰	۰	۰	۰	۰	۰	۰	۰	۰

دنباله جدول ۳۳-تعداد بهره برداری به تفکیک محصولات سالانه در فضای باز (شهرستان دشتستان) (بهره برداری)

سطح جغرافیایی	سویا			سیب زمینی			سیر (خشک)			عدس			کدو آجیلی			کلزا		
	کل	آبی	دیم	کل	آبی	دیم	کل	آبی	دیم	کل	آبی	دیم	کل	آبی	دیم	کل	آبی	دیم
آبادی بنه فرامرز	۰	۰	۰	۰	۰	۰	۰	۰	۰	۰	۰	۰	۰	۰	۰	۰	۰	۰

آبادی بی من	۰	۰	۰	۰	۰	۰	۰	۰	۰	۰	۰	۰	۰	۰	۰	۰	۰	۰
آبادی جره سفلی	۰	۰	۰	۰	۰	۰	۰	۰	۰	۰	۰	۰	۰	۰	۰	۰	۰	۰
آبادی جره علیا	۰	۰	۰	۰	۰	۰	۰	۰	۰	۰	۰	۰	۰	۰	۰	۰	۰	۰
آبادی جره میان	۰	۰	۰	۰	۰	۰	۰	۰	۰	۰	۰	۰	۰	۰	۰	۰	۰	۰
آبادی چاه نفت نرگسی	۰	۰	۰	۰	۰	۰	۰	۰	۰	۰	۰	۰	۰	۰	۰	۰	۰	۰
آبادی چوگرگ	۰	۰	۰	۰	۰	۰	۰	۰	۰	۰	۰	۰	۰	۰	۰	۰	۰	۰
آبادی دره چاه	۰	۰	۰	۰	۰	۰	۰	۰	۰	۰	۰	۰	۰	۰	۰	۰	۰	۰
آبادی سبا/ڈکان سرخ /	۰	۰	۰	۰	۰	۰	۰	۰	۰	۰	۰	۰	۰	۰	۰	۰	۰	۰
آبادی سده	۰	۰	۰	۰	۰	۰	۰	۰	۰	۰	۰	۰	۰	۰	۰	۰	۰	۰
آبادی سرقنات	۰	۰	۰	۰	۰	۰	۰	۰	۰	۰	۰	۰	۰	۰	۰	۰	۰	۰
آبادی سیاه منصورسفلی	۰	۰	۰	۰	۰	۰	۰	۰	۰	۰	۰	۰	۰	۰	۰	۰	۰	۰
آبادی سیاه منصورعلیا	۰	۰	۰	۰	۰	۰	۰	۰	۰	۰	۰	۰	۰	۰	۰	۰	۰	۰
آبادی شاه قاسم	۰	۰	۰	۰	۰	۰	۰	۰	۰	۰	۰	۰	۰	۰	۰	۰	۰	۰
آبادی شول	۰	۰	۰	۰	۰	۰	۰	۰	۰	۰	۰	۰	۰	۰	۰	۰	۰	۰
آبادی گلی ماردون	۰	۰	۰	۰	۰	۰	۰	۰	۰	۰	۰	۰	۰	۰	۰	۰	۰	۰
آبادی ماردون	۰	۰	۰	۰	۰	۰	۰	۰	۰	۰	۰	۰	۰	۰	۰	۰	۰	۰
آبادی مجتمع دامپروری وکشاورزی	۰	۰	۰	۰	۰	۰	۰	۰	۰	۰	۰	۰	۰	۰	۰	۰	۰	۰
بخش شبانکاره	۰	۰	۰	۰	۰	۰	۰	۰	۰	۰	۰	۰	۰	۰	۰	۰	۰	۰
شهر شبانکاره	۰	۰	۰	۰	۰	۰	۰	۰	۰	۰	۰	۰	۰	۰	۰	۰	۰	۰
دهستان شبانکاره	۰	۰	۰	۰	۰	۰	۰	۰	۰	۰	۰	۰	۰	۰	۰	۰	۰	۰
آبادی بنه حاج غلام	۰	۰	۰	۰	۰	۰	۰	۰	۰	۰	۰	۰	۰	۰	۰	۰	۰	۰
آبادی بنه حاج نعمت	۰	۰	۰	۰	۰	۰	۰	۰	۰	۰	۰	۰	۰	۰	۰	۰	۰	۰
آبادی بنه رضا	۰	۰	۰	۰	۰	۰	۰	۰	۰	۰	۰	۰	۰	۰	۰	۰	۰	۰
آبادی بنه عباس	۰	۰	۰	۰	۰	۰	۰	۰	۰	۰	۰	۰	۰	۰	۰	۰	۰	۰
آبادی بنه محمد	۰	۰	۰	۰	۰	۰	۰	۰	۰	۰	۰	۰	۰	۰	۰	۰	۰	۰
آبادی بنه محمد علی	۰	۰	۰	۰	۰	۰	۰	۰	۰	۰	۰	۰	۰	۰	۰	۰	۰	۰
آبادی بنه محمدوخانعلی	۰	۰	۰	۰	۰	۰	۰	۰	۰	۰	۰	۰	۰	۰	۰	۰	۰	۰
آبادی بهر	۰	۰	۰	۰	۰	۰	۰	۰	۰	۰	۰	۰	۰	۰	۰	۰	۰	۰
آبادی بویری	۰	۰	۰	۰	۰	۰	۰	۰	۰	۰	۰	۰	۰	۰	۰	۰	۰	۰
آبادی پلنگی	۰	۰	۰	۰	۰	۰	۰	۰	۰	۰	۰	۰	۰	۰	۰	۰	۰	۰
آبادی چاه دول	۰	۰	۰	۰	۰	۰	۰	۰	۰	۰	۰	۰	۰	۰	۰	۰	۰	۰
آبادی چاه زنگی	۰	۰	۰	۰	۰	۰	۰	۰	۰	۰	۰	۰	۰	۰	۰	۰	۰	۰
آبادی چهل زرعی عجم	۰	۰	۰	۰	۰	۰	۰	۰	۰	۰	۰	۰	۰	۰	۰	۰	۰	۰
آبادی چهل زرعی عرب	۰	۰	۰	۰	۰	۰	۰	۰	۰	۰	۰	۰	۰	۰	۰	۰	۰	۰
آبادی خلیفه ای	۰	۰	۰	۰	۰	۰	۰	۰	۰	۰	۰	۰	۰	۰	۰	۰	۰	۰
آبادی خیار زار	۰	۰	۰	۰	۰	۰	۰	۰	۰	۰	۰	۰	۰	۰	۰	۰	۰	۰
آبادی دهداران سفلی	۰	۰	۰	۰	۰	۰	۰	۰	۰	۰	۰	۰	۰	۰	۰	۰	۰	۰
آبادی دهداران علیا	۰	۰	۰	۰	۰	۰	۰	۰	۰	۰	۰	۰	۰	۰	۰	۰	۰	۰
آبادی ذکریایی	۰	۰	۰	۰	۰	۰	۰	۰	۰	۰	۰	۰	۰	۰	۰	۰	۰	۰

دنباله جدول ۳۳-تعداد بهره برداری به تفکیک محصولات سالانه در فضای باز (شهرستان دشتستان) (بهره برداری)

سطح جغرافیایی	سویا			سیب زمینی			سیر (خشک)			عدس			کدو آجیلی			کلزا		
	کل	آبی	دیم	کل	آبی	دیم	کل	آبی	دیم	کل	آبی	دیم	کل	آبی	دیم	کل	آبی	دیم

آبادی سر دشتک	۰	۰	۰	۰	۰	۰	۰	۰	۰	۰	۰	۰	۰	۰	۰	۰	۰	۰
آبادی سر رود	۰	۰	۰	۰	۰	۰	۰	۰	۰	۰	۰	۰	۰	۰	۰	۰	۰	۰
آبادی سراج آباد/سرخره /	۰	۰	۰	۰	۰	۰	۰	۰	۰	۰	۰	۰	۰	۰	۰	۰	۰	۰
آبادی سمیعی	۰	۰	۰	۰	۰	۰	۰	۰	۰	۰	۰	۰	۰	۰	۰	۰	۰	۰
آبادی شاه فیروز	۰	۰	۰	۰	۰	۰	۰	۰	۰	۰	۰	۰	۰	۰	۰	۰	۰	۰
آبادی شلدان وباغی	۰	۰	۰	۰	۰	۰	۰	۰	۰	۰	۰	۰	۰	۰	۰	۰	۰	۰
آبادی طاوه سیاه	۰	۰	۰	۰	۰	۰	۰	۰	۰	۰	۰	۰	۰	۰	۰	۰	۰	۰
آبادی عطیبه	۰	۰	۰	۰	۰	۰	۰	۰	۰	۰	۰	۰	۰	۰	۰	۰	۰	۰
آبادی گلدشت	۰	۰	۰	۰	۰	۰	۰	۰	۰	۰	۰	۰	۰	۰	۰	۰	۰	۰
آبادی لاییه	۰	۰	۰	۰	۰	۰	۰	۰	۰	۰	۰	۰	۰	۰	۰	۰	۰	۰
آبادی محمد جمالی	۰	۰	۰	۰	۰	۰	۰	۰	۰	۰	۰	۰	۰	۰	۰	۰	۰	۰
آبادی میلک	۰	۰	۰	۰	۰	۰	۰	۰	۰	۰	۰	۰	۰	۰	۰	۰	۰	۰
بخش غیرساکن	۰	۰	۰	۰	۰	۰	۰	۰	۰	۰	۰	۰	۰	۰	۰	۰	۰	۰
غیرساکن	۰	۰	۰	۰	۰	۰	۰	۰	۰	۰	۰	۰	۰	۰	۰	۰	۰	۰
بخش مرکزئ	۰	۰	۰	۰	۲	۲	۰	۰	۰	۰	۰	۰	۰	۰	۰	۰	۰	۰
شهر برازجان	۰	۰	۰	۰	۲	۲	۰	۰	۰	۰	۰	۰	۰	۰	۰	۰	۰	۰
دهستان حومه	۰	۰	۰	۰	۰	۰	۰	۰	۰	۰	۰	۰	۰	۰	۰	۰	۰	۰
آبادی ابوالفیروز	۰	۰	۰	۰	۰	۰	۰	۰	۰	۰	۰	۰	۰	۰	۰	۰	۰	۰
آبادی باغ حصار	۰	۰	۰	۰	۰	۰	۰	۰	۰	۰	۰	۰	۰	۰	۰	۰	۰	۰
آبادی بنداروز	۰	۰	۰	۰	۰	۰	۰	۰	۰	۰	۰	۰	۰	۰	۰	۰	۰	۰
آبادی جنوبگاز	۰	۰	۰	۰	۰	۰	۰	۰	۰	۰	۰	۰	۰	۰	۰	۰	۰	۰
آبادی حسن آباد	۰	۰	۰	۰	۰	۰	۰	۰	۰	۰	۰	۰	۰	۰	۰	۰	۰	۰
آبادی خوش مکان	۰	۰	۰	۰	۰	۰	۰	۰	۰	۰	۰	۰	۰	۰	۰	۰	۰	۰
آبادی خوشاب	۰	۰	۰	۰	۰	۰	۰	۰	۰	۰	۰	۰	۰	۰	۰	۰	۰	۰
آبادی دره چیتو	۰	۰	۰	۰	۰	۰	۰	۰	۰	۰	۰	۰	۰	۰	۰	۰	۰	۰
آبادی رجب آباد /رجو آباد/	۰	۰	۰	۰	۰	۰	۰	۰	۰	۰	۰	۰	۰	۰	۰	۰	۰	۰
آبادی سرکره	۰	۰	۰	۰	۰	۰	۰	۰	۰	۰	۰	۰	۰	۰	۰	۰	۰	۰
آبادی گزبلند	۰	۰	۰	۰	۰	۰	۰	۰	۰	۰	۰	۰	۰	۰	۰	۰	۰	۰
آبادی گندم ریز	۰	۰	۰	۰	۰	۰	۰	۰	۰	۰	۰	۰	۰	۰	۰	۰	۰	۰
آبادی مرغداری دشتستان	۰	۰	۰	۰	۰	۰	۰	۰	۰	۰	۰	۰	۰	۰	۰	۰	۰	۰
آبادی نی نیزک	۰	۰	۰	۰	۰	۰	۰	۰	۰	۰	۰	۰	۰	۰	۰	۰	۰	۰
دهستان دالکی	۰	۰	۰	۰	۰	۰	۰	۰	۰	۰	۰	۰	۰	۰	۰	۰	۰	۰
آبادی آب میخک	۰	۰	۰	۰	۰	۰	۰	۰	۰	۰	۰	۰	۰	۰	۰	۰	۰	۰
آبادی ایستگاه شهید صلاحی	۰	۰	۰	۰	۰	۰	۰	۰	۰	۰	۰	۰	۰	۰	۰	۰	۰	۰
آبادی بارگاهی	۰	۰	۰	۰	۰	۰	۰	۰	۰	۰	۰	۰	۰	۰	۰	۰	۰	۰
آبادی بنه جابری	۰	۰	۰	۰	۰	۰	۰	۰	۰	۰	۰	۰	۰	۰	۰	۰	۰	۰
آبادی خیرآباد	۰	۰	۰	۰	۰	۰	۰	۰	۰	۰	۰	۰	۰	۰	۰	۰	۰	۰
آبادی دهقاید	۰	۰	۰	۰	۰	۰	۰	۰	۰	۰	۰	۰	۰	۰	۰	۰	۰	۰
آبادی راهدار	۰	۰	۰	۰	۰	۰	۰	۰	۰	۰	۰	۰	۰	۰	۰	۰	۰	۰

سطح جغرافیایی	سویا			سیب زمینی			سیر (خشک)			عدس			کدو آجیلی			کلزا		
	کل	آبی	دیم	کل	آبی	دیم	کل	آبی	دیم	کل	آبی	دیم	کل	آبی	دیم	کل	آبی	دیم
آبادی قراول خانه	۰	۰	۰	۰	۰	۰	۰	۰	۰	۰	۰	۰	۰	۰	۰	۰	۰	۰
آبادی قلعه سفید	۰	۰	۰	۰	۰	۰	۰	۰	۰	۰	۰	۰	۰	۰	۰	۰	۰	۰
آبادی کارخانه تیرسیمانی /شرکت تیرسازان /	۰	۰	۰	۰	۰	۰	۰	۰	۰	۰	۰	۰	۰	۰	۰	۰	۰	۰
آبادی گچ پزی شاه حسینی	۰	۰	۰	۰	۰	۰	۰	۰	۰	۰	۰	۰	۰	۰	۰	۰	۰	۰
آبادی مجتمع صنایع غذایی دبش	۰	۰	۰	۰	۰	۰	۰	۰	۰	۰	۰	۰	۰	۰	۰	۰	۰	۰
آبادی معدن سنگ گچو	۰	۰	۰	۰	۰	۰	۰	۰	۰	۰	۰	۰	۰	۰	۰	۰	۰	۰
آبادی معدن گچ تنگ توسه /معدن سنگ شوسه /	۰	۰	۰	۰	۰	۰	۰	۰	۰	۰	۰	۰	۰	۰	۰	۰	۰	۰
آبادی معدن مورگ چر	۰	۰	۰	۰	۰	۰	۰	۰	۰	۰	۰	۰	۰	۰	۰	۰	۰	۰
دهستان زیارت	۰	۰	۰	۰	۰	۰	۰	۰	۰	۰	۰	۰	۰	۰	۰	۰	۰	۰
آبادی بناراب شیرین	۰	۰	۰	۰	۰	۰	۰	۰	۰	۰	۰	۰	۰	۰	۰	۰	۰	۰
آبادی جرافی	۰	۰	۰	۰	۰	۰	۰	۰	۰	۰	۰	۰	۰	۰	۰	۰	۰	۰
آبادی جیمه	۰	۰	۰	۰	۰	۰	۰	۰	۰	۰	۰	۰	۰	۰	۰	۰	۰	۰
آبادی چاه خانی	۰	۰	۰	۰	۰	۰	۰	۰	۰	۰	۰	۰	۰	۰	۰	۰	۰	۰
آبادی چاه عربی	۰	۰	۰	۰	۰	۰	۰	۰	۰	۰	۰	۰	۰	۰	۰	۰	۰	۰
آبادی ده نو	۰	۰	۰	۰	۰	۰	۰	۰	۰	۰	۰	۰	۰	۰	۰	۰	۰	۰
آبادی زیارت	۰	۰	۰	۰	۰	۰	۰	۰	۰	۰	۰	۰	۰	۰	۰	۰	۰	۰
آبادی صفی آباد	۰	۰	۰	۰	۰	۰	۰	۰	۰	۰	۰	۰	۰	۰	۰	۰	۰	۰
آبادی عیسوند	۰	۰	۰	۰	۰	۰	۰	۰	۰	۰	۰	۰	۰	۰	۰	۰	۰	۰
آبادی کلل	۰	۰	۰	۰	۰	۰	۰	۰	۰	۰	۰	۰	۰	۰	۰	۰	۰	۰
آبادی مزرعه علی پیشاهنگ	۰	۰	۰	۰	۰	۰	۰	۰	۰	۰	۰	۰	۰	۰	۰	۰	۰	۰

دنباله جدول ۳۳-تعداد بهره برداری به تفکیک محصولات سالانه در فضای باز (شهرستان دشتستان)

(بهره برداری)

سطح جغرافیایی	کنجد			گل رنگ			گوجه فرنگی			گیاهان سالانه زینتی			ماش			هندوانه		
	کل	آبی	دیم	کل	آبی	دیم	کل	آبی	دیم	کل	آبی	دیم	کل	آبی	دیم	کل	آبی	دیم
شهرستان دشتستان	۲۶۶	۲۶۶	۰	۵	۱	۴	۳۵۴	۳۵۳	۱	۲	۲	۰	۰	۰	۰	۳۸۲	۳۸۱	۱
بخش آب پخش	۱	۱	۰	۰	۰	۰	۲	۲	۰	۰	۰	۰	۰	۰	۰	۳	۳	۰
شهر آب پخش	۰	۰	۰	۰	۰	۰	۲	۲	۰	۰	۰	۰	۰	۰	۰	۲	۲	۰
دهستان درواهی	۱	۱	۰	۰	۰	۰	۰	۰	۰	۰	۰	۰	۰	۰	۰	۱	۱	۰
آبادی بنار آزادگان	۰	۰	۰	۰	۰	۰	۰	۰	۰	۰	۰	۰	۰	۰	۰	۰	۰	۰
آبادی تل سبز	۰	۰	۰	۰	۰	۰	۰	۰	۰	۰	۰	۰	۰	۰	۰	۰	۰	۰
آبادی چم درواهی	۰	۰	۰	۰	۰	۰	۰	۰	۰	۰	۰	۰	۰	۰	۰	۰	۰	۰
آبادی چهار برج	۰	۰	۰	۰	۰	۰	۰	۰	۰	۰	۰	۰	۰	۰	۰	۰	۰	۰
آبادی گرو گزی	۰	۰	۰	۰	۰	۰	۰	۰	۰	۰	۰	۰	۰	۰	۰	۰	۰	۰
آبادی گناوه کان	۰	۰	۰	۰	۰	۰	۰	۰	۰	۰	۰	۰	۰	۰	۰	۰	۰	۰
آبادی میان دشت /چاه موشی /	۱	۱	۰	۰	۰	۰	۰	۰	۰	۰	۰	۰	۰	۰	۰	۱	۱	۰
دهستان دشتی اسماعیل خانی	۰	۰	۰	۰	۰	۰	۰	۰	۰	۰	۰	۰	۰	۰	۰	۰	۰	۰
آبادی بصری	۰	۰	۰	۰	۰	۰	۰	۰	۰	۰	۰	۰	۰	۰	۰	۰	۰	۰
آبادی بنارسلیمانی	۰	۰	۰	۰	۰	۰	۰	۰	۰	۰	۰	۰	۰	۰	۰	۰	۰	۰
آبادی بند محمد عبداله	۰	۰	۰	۰	۰	۰	۰	۰	۰	۰	۰	۰	۰	۰	۰	۰	۰	۰
آبادی چم تنگ	۰	۰	۰	۰	۰	۰	۰	۰	۰	۰	۰	۰	۰	۰	۰	۰	۰	۰
آبادی خمیسی	۰	۰	۰	۰	۰	۰	۰	۰	۰	۰	۰	۰	۰	۰	۰	۰	۰	۰
آبادی دره دون	۰	۰	۰	۰	۰	۰	۰	۰	۰	۰	۰	۰	۰	۰	۰	۰	۰	۰
آبادی دشتی اسماعیل خانی	۰	۰	۰	۰	۰	۰	۰	۰	۰	۰	۰	۰	۰	۰	۰	۰	۰	۰
آبادی سه کنار	۰	۰	۰	۰	۰	۰	۰	۰	۰	۰	۰	۰	۰	۰	۰	۰	۰	۰
آبادی مکابری	۰	۰	۰	۰	۰	۰	۰	۰	۰	۰	۰	۰	۰	۰	۰	۰	۰	۰
بخش ارم	۱۳۰	۱۳۰	۰	۳	۱	۲	۱۵۳	۱۵۳	۰	۰	۰	۰	۰	۰	۰	۱۲۵	۱۲۵	۰
شهر تنگ ارم	۲۳	۲۳	۰	۰	۰	۰	۴۸	۴۸	۰	۰	۰	۰	۰	۰	۰	۳۸	۳۸	۰
دهستان ارم	۷	۷	۰	۱	۰	۱	۱۰	۱۰	۰	۰	۰	۰	۰	۰	۰	۱۲	۱۲	۰
آبادی آب گرمو	۰	۰	۰	۰	۰	۰	۰	۰	۰	۰	۰	۰	۰	۰	۰	۰	۰	۰
آبادی آب مارو	۳	۳	۰	۰	۰	۰	۳	۳	۰	۰	۰	۰	۰	۰	۰	۲	۲	۰
آبادی انارستان	۰	۰	۰	۰	۰	۰	۰	۰	۰	۰	۰	۰	۰	۰	۰	۰	۰	۰
آبادی باغ تاج	۲	۲	۰	۰	۰	۰	۲	۲	۰	۰	۰	۰	۰	۰	۰	۰	۰	۰
آبادی بزپر	۰	۰	۰	۰	۰	۰	۰	۰	۰	۰	۰	۰	۰	۰	۰	۰	۰	۰
آبادی بیدو	۰	۰	۰	۰	۰	۰	۰	۰	۰	۰	۰	۰	۰	۰	۰	۰	۰	۰
آبادی تلخ آب	۰	۰	۰	۰	۰	۰	۰	۰	۰	۰	۰	۰	۰	۰	۰	۰	۰	۰
آبادی تنگ درکش	۰	۰	۰	۱	۰	۱	۰	۰	۰	۰	۰	۰	۰	۰	۰	۱	۱	۰
آبادی تنگ سوک	۰	۰	۰	۰	۰	۰	۰	۰	۰	۰	۰	۰	۰	۰	۰	۰	۰	۰
آبادی تنگ فاریاب	۰	۰	۰	۰	۰	۰	۲	۲	۰	۰	۰	۰	۰	۰	۰	۱	۱	۰
آبادی جمغاری	۰	۰	۰	۰	۰	۰	۰	۰	۰	۰	۰	۰	۰	۰	۰	۰	۰	۰
آبادی جمیله	۰	۰	۰	۰	۰	۰	۰	۰	۰	۰	۰	۰	۰	۰	۰	۰	۰	۰
آبادی چراب	۱	۱	۰	۰	۰	۰	۰	۰	۰	۰	۰	۰	۰	۰	۰	۰	۰	۰
آبادی حسین آباد پناهی /اخره /	۰	۰	۰	۰	۰	۰	۰	۰	۰	۰	۰	۰	۰	۰	۰	۰	۰	۰

دنباله جدول ۳۳-تعداد بهره برداری به تفکیک محصولات سالانه در فضای باز (شهرستان دشتستان) (بهره برداری)

سطح جغرافیایی	کنجد			گل رنگ			گوجه فرنگی			گیاهان سالانه زینتی			ماش			هندوانه		
	کل	آبی	دیم	کل	آبی	دیم	کل	آبی	دیم	کل	آبی	دیم	کل	آبی	دیم	کل	آبی	دیم
آبادی خیرک	۰	۰	۰	۰	۰	۰	۲	۲	۰	۰	۰	۰	۰	۰	۰	۰	۰	۰
آبادی رودفاریاب	۰	۰	۰	۰	۰	۰	۰	۰	۰	۰	۰	۰	۰	۰	۰	۱	۱	۰
آبادی سناوین سنا	۱	۱	۰	۰	۰	۰	۰	۰	۰	۰	۰	۰	۰	۰	۰	۴	۴	۰
آبادی شکرک	۰	۰	۰	۰	۰	۰	۱	۱	۰	۰	۰	۰	۰	۰	۰	۳	۳	۰
آبادی گشنی	۰	۰	۰	۰	۰	۰	۰	۰	۰	۰	۰	۰	۰	۰	۰	۰	۰	۰
آبادی لرده	۰	۰	۰	۰	۰	۰	۰	۰	۰	۰	۰	۰	۰	۰	۰	۰	۰	۰
آبادی ناخا	۰	۰	۰	۰	۰	۰	۰	۰	۰	۰	۰	۰	۰	۰	۰	۰	۰	۰
دهستان دهرود	۱۰۰	۱۰۰	۰	۲	۱	۱	۹۶	۹۶	۰	۰	۰	۰	۰	۰	۰	۷۶	۷۶	۰
آبادی آقا میراحمد	۰	۰	۰	۰	۰	۰	۰	۰	۰	۰	۰	۰	۰	۰	۰	۰	۰	۰
آبادی بنگ تر	۰	۰	۰	۰	۰	۰	۱	۱	۰	۰	۰	۰	۰	۰	۰	۱	۱	۰
آبادی بنگ خشک (سه تل)	۰	۰	۰	۰	۰	۰	۰	۰	۰	۰	۰	۰	۰	۰	۰	۰	۰	۰
آبادی پرگانک	۱	۱	۰	۰	۰	۰	۳	۳	۰	۰	۰	۰	۰	۰	۰	۷	۷	۰
آبادی چاوک	۳۶	۳۶	۰	۱	۱	۰	۳۴	۳۴	۰	۰	۰	۰	۰	۰	۰	۱۸	۱۸	۰
آبادی چائ	۰	۰	۰	۰	۰	۰	۰	۰	۰	۰	۰	۰	۰	۰	۰	۰	۰	۰
آبادی دهرود سفلی	۱۱	۱۱	۰	۱	۰	۱	۱۷	۱۷	۰	۰	۰	۰	۰	۰	۰	۱۷	۱۷	۰
آبادی دهرود علیا	۴۳	۴۳	۰	۰	۰	۰	۲۵	۲۵	۰	۰	۰	۰	۰	۰	۰	۲۳	۲۳	۰
آبادی رونی	۰	۰	۰	۰	۰	۰	۰	۰	۰	۰	۰	۰	۰	۰	۰	۰	۰	۰
آبادی ساختمان جهانگیر	۴	۴	۰	۰	۰	۰	۵	۵	۰	۰	۰	۰	۰	۰	۰	۴	۴	۰
آبادی ساختمان طاهر	۰	۰	۰	۰	۰	۰	۰	۰	۰	۰	۰	۰	۰	۰	۰	۰	۰	۰
آبادی سوک	۰	۰	۰	۰	۰	۰	۰	۰	۰	۰	۰	۰	۰	۰	۰	۰	۰	۰
آبادی کفترو	۰	۰	۰	۰	۰	۰	۳	۳	۰	۰	۰	۰	۰	۰	۰	۳	۳	۰
آبادی کم زرد	۴	۴	۰	۰	۰	۰	۸	۸	۰	۰	۰	۰	۰	۰	۰	۳	۳	۰
آبادی مرده خیر	۱	۱	۰	۰	۰	۰	۰	۰	۰	۰	۰	۰	۰	۰	۰	۰	۰	۰
آبادی مزرعه آب شیرین	۰	۰	۰	۰	۰	۰	۰	۰	۰	۰	۰	۰	۰	۰	۰	۰	۰	۰
آبادی نصاد	۰	۰	۰	۰	۰	۰	۰	۰	۰	۰	۰	۰	۰	۰	۰	۰	۰	۰
بخش بوشکان	۱۲۱	۱۲۱	۰	۰	۰	۰	۵۰	۵۰	۰	۰	۰	۰	۰	۰	۰	۱۲۴	۱۲۴	۰
شهر بوشکان	۷۱	۷۱	۰	۰	۰	۰	۹	۹	۰	۰	۰	۰	۰	۰	۰	۳۳	۳۳	۰
شهر کلمه	۱۱	۱۱	۰	۰	۰	۰	۱۲	۱۲	۰	۰	۰	۰	۰	۰	۰	۱۵	۱۵	۰
دهستان بوشکان	۳۷	۳۷	۰	۰	۰	۰	۲۳	۲۳	۰	۰	۰	۰	۰	۰	۰	۶۳	۶۳	۰
آبادی احمدی	۰	۰	۰	۰	۰	۰	۱	۱	۰	۰	۰	۰	۰	۰	۰	۱	۱	۰
آبادی امامزاده بده	۴	۴	۰	۰	۰	۰	۴	۴	۰	۰	۰	۰	۰	۰	۰	۱۲	۱۲	۰
آبادی ایلشهر	۸	۸	۰	۰	۰	۰	۴	۴	۰	۰	۰	۰	۰	۰	۰	۱۱	۱۱	۰
آبادی حاجی آباد	۲	۲	۰	۰	۰	۰	۰	۰	۰	۰	۰	۰	۰	۰	۰	۴	۴	۰
آبادی حسین آباد	۲	۲	۰	۰	۰	۰	۰	۰	۰	۰	۰	۰	۰	۰	۰	۱۰	۱۰	۰
آبادی شلدان	۱۵	۱۵	۰	۰	۰	۰	۳	۳	۰	۰	۰	۰	۰	۰	۰	۱۳	۱۳	۰
آبادی منصور آباد	۲	۲	۰	۰	۰	۰	۱	۱	۰	۰	۰	۰	۰	۰	۰	۶	۶	۰
آبادی نورآباد- خون	۴	۴	۰	۰	۰	۰	۱۰	۱۰	۰	۰	۰	۰	۰	۰	۰	۶	۶	۰
دهستان پشتکوه	۳	۳	۰	۰	۰	۰	۶	۶	۰	۰	۰	۰	۰	۰	۰	۱۲	۱۲	۰
آبادی آبپای ارغوان	۰	۰	۰	۰	۰	۰	۰	۰	۰	۰	۰	۰	۰	۰	۰	۰	۰	۰
آبادی بیشه نر	۰	۰	۰	۰	۰	۰	۰	۰	۰	۰	۰	۰	۰	۰	۰	۰	۰	۰

دنباله جدول ۳۳-تعداد بهره برداری به تفکیک محصولات سالانه در فضای باز (شهرستان دشتستان) (بهره برداری)

سطح جغرافیایی	کنجد			گل رنگ			گوجه فرنگی			گیاهان سالانه زینتی			ماش			هندوانه		
	کل	آبی	دیم	کل	آبی	دیم	کل	آبی	دیم	کل	آبی	دیم	کل	آبی	دیم	کل	آبی	دیم
آبادی پل اشکن	۰	۰	۰	۰	۰	۰	۰	۰	۰	۰	۰	۰	۰	۰	۰	۰	۰	۰
آبادی تنگ رود	۰	۰	۰	۰	۰	۰	۰	۰	۰	۰	۰	۰	۰	۰	۰	۰	۰	۰
آبادی تنگ زرد	۰	۰	۰	۰	۰	۰	۴	۴	۰	۰	۰	۰	۰	۰	۰	۵	۵	۰
آبادی درنگ	۰	۰	۰	۰	۰	۰	۲	۲	۰	۰	۰	۰	۰	۰	۰	۴	۴	۰
آبادی زیرمله	۰	۰	۰	۰	۰	۰	۰	۰	۰	۰	۰	۰	۰	۰	۰	۰	۰	۰
آبادی سرمله	۰	۰	۰	۰	۰	۰	۰	۰	۰	۰	۰	۰	۰	۰	۰	۰	۰	۰
آبادی شاه پسرمرد	۰	۰	۰	۰	۰	۰	۰	۰	۰	۰	۰	۰	۰	۰	۰	۰	۰	۰
آبادی شاهی جانی	۰	۰	۰	۰	۰	۰	۰	۰	۰	۰	۰	۰	۰	۰	۰	۰	۰	۰
آبادی طلحه	۲	۲	۰	۰	۰	۰	۰	۰	۰	۰	۰	۰	۰	۰	۰	۳	۳	۰
آبادی غنچه بگی	۰	۰	۰	۰	۰	۰	۰	۰	۰	۰	۰	۰	۰	۰	۰	۰	۰	۰
آبادی فاریاب	۱	۱	۰	۰	۰	۰	۰	۰	۰	۰	۰	۰	۰	۰	۰	۰	۰	۰
آبادی کله گرگی	۰	۰	۰	۰	۰	۰	۰	۰	۰	۰	۰	۰	۰	۰	۰	۰	۰	۰
آبادی کمرزرد	۰	۰	۰	۰	۰	۰	۰	۰	۰	۰	۰	۰	۰	۰	۰	۰	۰	۰
آبادی هفت مله	۰	۰	۰	۰	۰	۰	۰	۰	۰	۰	۰	۰	۰	۰	۰	۰	۰	۰
بخش سعدآباد	۱	۱	۰	۰	۰	۰	۵	۵	۰	۱	۱	۰	۰	۰	۰	۱۸	۱۸	۰
شهر سعد آباد	۰	۰	۰	۰	۰	۰	۰	۰	۰	۰	۰	۰	۰	۰	۰	۱	۱	۰
شهر وحدتیه	۰	۰	۰	۰	۰	۰	۰	۰	۰	۰	۰	۰	۰	۰	۰	۰	۰	۰
دهستان زیرراه	۱	۱	۰	۰	۰	۰	۳	۳	۰	۱	۱	۰	۰	۰	۰	۲	۲	۰
آبادی اسلام آباد	۰	۰	۰	۰	۰	۰	۰	۰	۰	۰	۰	۰	۰	۰	۰	۰	۰	۰
آبادی آل یوسفی سفلی	۰	۰	۰	۰	۰	۰	۰	۰	۰	۰	۰	۰	۰	۰	۰	۰	۰	۰
آبادی آل یوسفی علیا	۰	۰	۰	۰	۰	۰	۰	۰	۰	۰	۰	۰	۰	۰	۰	۰	۰	۰
آبادی برمک	۰	۰	۰	۰	۰	۰	۰	۰	۰	۰	۰	۰	۰	۰	۰	۰	۰	۰
آبادی بشیر آباد	۰	۰	۰	۰	۰	۰	۰	۰	۰	۰	۰	۰	۰	۰	۰	۰	۰	۰
آبادی بنه فارسی	۰	۰	۰	۰	۰	۰	۰	۰	۰	۰	۰	۰	۰	۰	۰	۰	۰	۰
آبادی تل سرکوه	۰	۰	۰	۰	۰	۰	۰	۰	۰	۰	۰	۰	۰	۰	۰	۰	۰	۰
آبادی تل قاتل	۰	۰	۰	۰	۰	۰	۰	۰	۰	۰	۰	۰	۰	۰	۰	۰	۰	۰
آبادی جتوط	۰	۰	۰	۰	۰	۰	۰	۰	۰	۱	۱	۰	۰	۰	۰	۰	۰	۰
آبادی درودگاه	۱	۱	۰	۰	۰	۰	۰	۰	۰	۰	۰	۰	۰	۰	۰	۲	۲	۰
آبادی زیرراه	۰	۰	۰	۰	۰	۰	۰	۰	۰	۰	۰	۰	۰	۰	۰	۰	۰	۰
آبادی سربست	۰	۰	۰	۰	۰	۰	۱	۱	۰	۰	۰	۰	۰	۰	۰	۰	۰	۰
آبادی سرکوردان	۰	۰	۰	۰	۰	۰	۰	۰	۰	۰	۰	۰	۰	۰	۰	۰	۰	۰
آبادی نظر آقا	۰	۰	۰	۰	۰	۰	۲	۲	۰	۰	۰	۰	۰	۰	۰	۰	۰	۰
آبادی هلپه ای	۰	۰	۰	۰	۰	۰	۰	۰	۰	۰	۰	۰	۰	۰	۰	۰	۰	۰
دهستان وحدتیه	۰	۰	۰	۰	۰	۰	۲	۲	۰	۰	۰	۰	۰	۰	۰	۱۶	۱۶	۰
آبادی ایستگاه بره برداری نرگسی	۰	۰	۰	۰	۰	۰	۰	۰	۰	۰	۰	۰	۰	۰	۰	۰	۰	۰
آبادی برنگ بزرگ	۰	۰	۰	۰	۰	۰	۰	۰	۰	۰	۰	۰	۰	۰	۰	۰	۰	۰
آبادی برنگ کوچک	۰	۰	۰	۰	۰	۰	۰	۰	۰	۰	۰	۰	۰	۰	۰	۰	۰	۰
آبادی بنه فرامرز	۰	۰	۰	۰	۰	۰	۰	۰	۰	۰	۰	۰	۰	۰	۰	۰	۰	۰
آبادی بی من	۰	۰	۰	۰	۰	۰	۰	۰	۰	۰	۰	۰	۰	۰	۰	۰	۰	۰
آبادی جره سفلی	۰	۰	۰	۰	۰	۰	۰	۰	۰	۰	۰	۰	۰	۰	۰	۳	۳	۰

دنباله جدول ۳۳-تعداد بهره برداری به تفکیک محصولات سالانه در فضای باز (شهرستان دشتستان) (بهره برداری)

سطح جغرافیایی	کنجد			گل رنگ			گوجه فرنگی			گیاهان سالانه زینتی			ماش			هندوانه		
	کل	آبی	دیم	کل	آبی	دیم	کل	آبی	دیم	کل	آبی	دیم	کل	آبی	دیم	کل	آبی	دیم
آبادی جره علیا	۰	۰	۰	۰	۰	۰	۰	۰	۰	۰	۰	۰	۰	۰	۰	۰	۰	۰
آبادی جره میان	۰	۰	۰	۰	۰	۰	۱	۱	۰	۰	۰	۰	۰	۰	۰	۷	۷	۰
آبادی چاه نفت نرگسی	۰	۰	۰	۰	۰	۰	۰	۰	۰	۰	۰	۰	۰	۰	۰	۰	۰	۰
آبادی چوگرگ	۰	۰	۰	۰	۰	۰	۰	۰	۰	۰	۰	۰	۰	۰	۰	۰	۰	۰
آبادی دره چاه	۰	۰	۰	۰	۰	۰	۰	۰	۰	۰	۰	۰	۰	۰	۰	۰	۰	۰
آبادی سبا/ڈکان سرخ /	۰	۰	۰	۰	۰	۰	۰	۰	۰	۰	۰	۰	۰	۰	۰	۱	۱	۰
آبادی سده	۰	۰	۰	۰	۰	۰	۰	۰	۰	۰	۰	۰	۰	۰	۰	۰	۰	۰
آبادی سرقنات	۰	۰	۰	۰	۰	۰	۰	۰	۰	۰	۰	۰	۰	۰	۰	۰	۰	۰
آبادی سیاه منصورسفلی	۰	۰	۰	۰	۰	۰	۰	۰	۰	۰	۰	۰	۰	۰	۰	۰	۰	۰
آبادی سیاه منصورعلیا	۰	۰	۰	۰	۰	۰	۱	۱	۰	۰	۰	۰	۰	۰	۰	۵	۵	۰
آبادی شاه قاسم	۰	۰	۰	۰	۰	۰	۰	۰	۰	۰	۰	۰	۰	۰	۰	۰	۰	۰
آبادی شول	۰	۰	۰	۰	۰	۰	۰	۰	۰	۰	۰	۰	۰	۰	۰	۰	۰	۰
آبادی گلی ماردون	۰	۰	۰	۰	۰	۰	۰	۰	۰	۰	۰	۰	۰	۰	۰	۰	۰	۰
آبادی ماردون	۰	۰	۰	۰	۰	۰	۰	۰	۰	۰	۰	۰	۰	۰	۰	۰	۰	۰
آبادی مجتمع دامپروری وکشاورزی	۰	۰	۰	۰	۰	۰	۰	۰	۰	۰	۰	۰	۰	۰	۰	۰	۰	۰
بخش شبانکاره	۱	۱	۰	۱	۰	۱	۲۷	۲۷	۰	۰	۰	۰	۰	۰	۰	۱۰۶	۱۰۵	۱
شهر شبانکاره	۰	۰	۰	۰	۰	۰	۳	۳	۰	۰	۰	۰	۰	۰	۰	۶	۶	۰
دهستان شبانکاره	۱	۱	۰	۱	۰	۱	۲۵	۲۵	۰	۰	۰	۰	۰	۰	۰	۱۰۰	۹۹	۱
آبادی بنه حاج غلام	۰	۰	۰	۰	۰	۰	۰	۰	۰	۰	۰	۰	۰	۰	۰	۰	۰	۰
آبادی بنه حاج نعمت	۰	۰	۰	۰	۰	۰	۰	۰	۰	۰	۰	۰	۰	۰	۰	۱	۱	۰
آبادی بنه رضا	۰	۰	۰	۰	۰	۰	۱	۱	۰	۰	۰	۰	۰	۰	۰	۱	۱	۰
آبادی بنه عباس	۰	۰	۰	۰	۰	۰	۰	۰	۰	۰	۰	۰	۰	۰	۰	۰	۰	۰
آبادی بنه محمد	۰	۰	۰	۰	۰	۰	۴	۴	۰	۰	۰	۰	۰	۰	۰	۳	۳	۰
آبادی بنه محمد علی	۰	۰	۰	۰	۰	۰	۰	۰	۰	۰	۰	۰	۰	۰	۰	۰	۰	۰
آبادی بنه محمدوخانعلی	۰	۰	۰	۰	۰	۰	۰	۰	۰	۰	۰	۰	۰	۰	۰	۰	۰	۰
آبادی بهر	۰	۰	۰	۰	۰	۰	۰	۰	۰	۰	۰	۰	۰	۰	۰	۰	۰	۰
آبادی بویری	۱	۱	۰	۰	۰	۰	۰	۰	۰	۰	۰	۰	۰	۰	۰	۴	۴	۰
آبادی پلنگی	۰	۰	۰	۰	۰	۰	۲	۲	۰	۰	۰	۰	۰	۰	۰	۵	۵	۰
آبادی چاه دول	۰	۰	۰	۰	۰	۰	۰	۰	۰	۰	۰	۰	۰	۰	۰	۰	۰	۰
آبادی چاه زنگی	۰	۰	۰	۰	۰	۰	۰	۰	۰	۰	۰	۰	۰	۰	۰	۰	۰	۰
آبادی چهل زرعی عجم	۰	۰	۰	۰	۰	۰	۰	۰	۰	۰	۰	۰	۰	۰	۰	۰	۰	۰
آبادی چهل زرعی عرب	۰	۰	۰	۰	۰	۰	۰	۰	۰	۰	۰	۰	۰	۰	۰	۰	۰	۰
آبادی خلیفه ای	۰	۰	۰	۰	۰	۰	۰	۰	۰	۰	۰	۰	۰	۰	۰	۰	۰	۰
آبادی خیار زار	۰	۰	۰	۰	۰	۰	۱	۱	۰	۰	۰	۰	۰	۰	۰	۴	۴	۰
آبادی دهداران سفلی	۰	۰	۰	۰	۰	۰	۰	۰	۰	۰	۰	۰	۰	۰	۰	۱	۰	۱
آبادی دهداران علیا	۰	۰	۰	۰	۰	۰	۰	۰	۰	۰	۰	۰	۰	۰	۰	۰	۰	۰
آبادی ذکریایی	۰	۰	۰	۰	۰	۰	۰	۰	۰	۰	۰	۰	۰	۰	۰	۰	۰	۰
آبادی سر دشتک	۰	۰	۰	۰	۰	۰	۰	۰	۰	۰	۰	۰	۰	۰	۰	۰	۰	۰

آبادی سر رود	۰	۰	۰	۰	۰	۰	۰	۰	۰	۰	۰	۰	۰	۰	۰	۰	۰	۰	۰	۰	۰
آبادی سراج آباد/سرخره /	۰	۰	۰	۰	۰	۰	۰	۰	۰	۰	۰	۰	۰	۰	۰	۰	۰	۲	۲	۰	۰

دنباله جدول ۳۳-تعداد بهره برداری به تفکیک محصولات سالانه در فضای باز (شهرستان دشتستان) (بهره برداری)

سطح جغرافیایی	کنجد			گل رنگ			گوجه فرنگی			گیاهان سالانه زینتی			ماش			هندوانه		
	کل	آبی	دیم	کل	آبی	دیم	کل	آبی	دیم	کل	آبی	دیم	کل	آبی	دیم	کل	آبی	دیم
آبادی سمیعی	۰	۰	۰	۰	۰	۰	۰	۰	۰	۰	۰	۰	۰	۰	۰	۰	۰	۰
آبادی شاه فیروز	۰	۰	۰	۰	۰	۰	۰	۰	۰	۰	۰	۰	۰	۰	۰	۰	۰	۰
آبادی شلدان وباغی	۰	۰	۰	۰	۰	۰	۰	۰	۰	۰	۰	۰	۰	۰	۰	۰	۰	۰
آبادی طاوه سیاه	۰	۰	۰	۰	۰	۰	۰	۰	۰	۰	۰	۰	۰	۰	۰	۰	۰	۰
آبادی عطیبه	۰	۰	۰	۰	۰	۰	۰	۰	۰	۰	۰	۰	۰	۰	۰	۰	۰	۰
آبادی گلدشت	۰	۰	۰	۱	۰	۱	۱۴	۱۴	۰	۰	۰	۰	۰	۰	۰	۵۱	۵۱	۰
آبادی لاپیه	۰	۰	۰	۰	۰	۰	۰	۰	۰	۰	۰	۰	۰	۰	۰	۳	۳	۰
آبادی محمد جمالی	۰	۰	۰	۰	۰	۰	۰	۰	۰	۰	۰	۰	۰	۰	۰	۲	۲	۰
آبادی میلک	۰	۰	۰	۰	۰	۰	۳	۳	۰	۰	۰	۰	۰	۰	۰	۲۳	۲۳	۰
بخش غیرساکن	۰	۰	۰	۰	۰	۰	۰	۰	۰	۰	۰	۰	۰	۰	۰	۰	۰	۰
غیرساکن	۰	۰	۰	۰	۰	۰	۰	۰	۰	۰	۰	۰	۰	۰	۰	۰	۰	۰
بخش مرکزئ	۱۱	۱۱	۰	۱	۰	۱	۱۱۷	۱۱۶	۱	۱	۱	۰	۰	۰	۰	۶	۶	۰
شهر برازجان	۲	۲	۰	۰	۰	۰	۳	۳	۰	۰	۰	۰	۰	۰	۰	۰	۰	۰
دهستان حومه	۹	۹	۰	۱	۰	۱	۱۱۰	۱۰۹	۱	۱	۱	۰	۰	۰	۰	۳	۳	۰
آبادی ابوالفیروز	۰	۰	۰	۱	۰	۱	۲	۱	۱	۰	۰	۰	۰	۰	۰	۰	۰	۰
آبادی باغ حصار	۰	۰	۰	۰	۰	۰	۱	۱	۰	۰	۰	۰	۰	۰	۰	۰	۰	۰
آبادی بنداروز	۶	۶	۰	۰	۰	۰	۶۷	۶۷	۰	۱	۱	۰	۰	۰	۰	۲	۲	۰
آبادی جنوبگاز	۰	۰	۰	۰	۰	۰	۰	۰	۰	۰	۰	۰	۰	۰	۰	۰	۰	۰
آبادی حسن آباد	۱	۱	۰	۰	۰	۰	۲	۲	۰	۰	۰	۰	۰	۰	۰	۰	۰	۰
آبادی خوش مکان	۰	۰	۰	۰	۰	۰	۰	۰	۰	۰	۰	۰	۰	۰	۰	۰	۰	۰
آبادی خوشاب	۰	۰	۰	۰	۰	۰	۰	۰	۰	۰	۰	۰	۰	۰	۰	۰	۰	۰
آبادی دره چیتو	۰	۰	۰	۰	۰	۰	۰	۰	۰	۰	۰	۰	۰	۰	۰	۰	۰	۰
آبادی رجب آباد /رجو آباد/	۰	۰	۰	۰	۰	۰	۰	۰	۰	۰	۰	۰	۰	۰	۰	۰	۰	۰
آبادی سرکره	۱	۱	۰	۰	۰	۰	۲۳	۲۳	۰	۰	۰	۰	۰	۰	۰	۱	۱	۰
آبادی گزبلند	۰	۰	۰	۰	۰	۰	۰	۰	۰	۰	۰	۰	۰	۰	۰	۰	۰	۰
آبادی گندم ریز	۰	۰	۰	۰	۰	۰	۰	۰	۰	۰	۰	۰	۰	۰	۰	۰	۰	۰
آبادی مرغداری دشتستان	۰	۰	۰	۰	۰	۰	۰	۰	۰	۰	۰	۰	۰	۰	۰	۰	۰	۰
آبادی نی نیزک	۱	۱	۰	۰	۰	۰	۱۵	۱۵	۰	۰	۰	۰	۰	۰	۰	۰	۰	۰
دهستان دالکی	۰	۰	۰	۰	۰	۰	۳	۳	۰	۰	۰	۰	۰	۰	۰	۳	۳	۰
آبادی آب میخک	۰	۰	۰	۰	۰	۰	۰	۰	۰	۰	۰	۰	۰	۰	۰	۰	۰	۰
آبادی ایستگاه شهید صلاحی	۰	۰	۰	۰	۰	۰	۰	۰	۰	۰	۰	۰	۰	۰	۰	۰	۰	۰
آبادی بارگاهی	۰	۰	۰	۰	۰	۰	۰	۰	۰	۰	۰	۰	۰	۰	۰	۰	۰	۰
آبادی بنه جابری	۰	۰	۰	۰	۰	۰	۰	۰	۰	۰	۰	۰	۰	۰	۰	۰	۰	۰
آبادی خیرآباد	۰	۰	۰	۰	۰	۰	۰	۰	۰	۰	۰	۰	۰	۰	۰	۰	۰	۰
آبادی دهقاید	۰	۰	۰	۰	۰	۰	۳	۳	۰	۰	۰	۰	۰	۰	۰	۳	۳	۰
آبادی راهدار	۰	۰	۰	۰	۰	۰	۰	۰	۰	۰	۰	۰	۰	۰	۰	۰	۰	۰

آبادی قراول خانه	۰	۰	۰	۰	۰	۰	۰	۰	۰	۰	۰	۰	۰	۰	۰	۰	۰	۰	۰	۰	۰	۰
آبادی قلعه سفید	۰	۰	۰	۰	۰	۰	۰	۰	۰	۰	۰	۰	۰	۰	۰	۰	۰	۰	۰	۰	۰	۰

دنباله جدول ۳۳-تعداد بهره برداری به تفکیک محصولات سالانه در فضای باز (شهرستان دشتستان) (بهره برداری)

سطح جغرافیایی	کنجد			گل رنگ			گوجه فرنگی			گیاهان سالانه زینتی			ماش			هندوانه		
	کل	آبی	دیم	کل	آبی	دیم	کل	آبی	دیم	کل	آبی	دیم	کل	آبی	دیم	کل	آبی	دیم
آبادی کارخانه تیرسیمانی /شرکت تیرسازان /	۰	۰	۰	۰	۰	۰	۰	۰	۰	۰	۰	۰	۰	۰	۰	۰	۰	۰
آبادی گچ پزی شاه حسینی	۰	۰	۰	۰	۰	۰	۰	۰	۰	۰	۰	۰	۰	۰	۰	۰	۰	۰
آبادی مجتمع صنایع غذایی دیش	۰	۰	۰	۰	۰	۰	۰	۰	۰	۰	۰	۰	۰	۰	۰	۰	۰	۰
آبادی معدن سنگ گچو	۰	۰	۰	۰	۰	۰	۰	۰	۰	۰	۰	۰	۰	۰	۰	۰	۰	۰
آبادی معدن گچ تنگ توسه /معدن سنگ شوسه /	۰	۰	۰	۰	۰	۰	۰	۰	۰	۰	۰	۰	۰	۰	۰	۰	۰	۰
آبادی معدن مورگ چر	۰	۰	۰	۰	۰	۰	۰	۰	۰	۰	۰	۰	۰	۰	۰	۰	۰	۰
دهستان زیارت	۰	۰	۰	۰	۰	۰	۱	۱	۰	۰	۰	۰	۰	۰	۰	۱	۱	۰
آبادی بناراب شیرین	۰	۰	۰	۰	۰	۰	۰	۰	۰	۰	۰	۰	۰	۰	۰	۰	۰	۰
آبادی جرافی	۰	۰	۰	۰	۰	۰	۰	۰	۰	۰	۰	۰	۰	۰	۰	۰	۰	۰
آبادی جیمه	۰	۰	۰	۰	۰	۰	۰	۰	۰	۰	۰	۰	۰	۰	۰	۰	۰	۰
آبادی چاه خانی	۰	۰	۰	۰	۰	۰	۱	۱	۰	۰	۰	۰	۰	۰	۰	۰	۰	۰
آبادی چاه عربی	۰	۰	۰	۰	۰	۰	۰	۰	۰	۰	۰	۰	۰	۰	۰	۱	۱	۰
آبادی ده نو	۰	۰	۰	۰	۰	۰	۰	۰	۰	۰	۰	۰	۰	۰	۰	۰	۰	۰
آبادی زیارت	۰	۰	۰	۰	۰	۰	۰	۰	۰	۰	۰	۰	۰	۰	۰	۰	۰	۰
آبادی صفی آباد	۰	۰	۰	۰	۰	۰	۰	۰	۰	۰	۰	۰	۰	۰	۰	۰	۰	۰
آبادی عیسوند	۰	۰	۰	۰	۰	۰	۰	۰	۰	۰	۰	۰	۰	۰	۰	۰	۰	۰
آبادی کلل	۰	۰	۰	۰	۰	۰	۰	۰	۰	۰	۰	۰	۰	۰	۰	۰	۰	۰
آبادی مزرعه علی پیشاهنگ	۰	۰	۰	۰	۰	۰	۰	۰	۰	۰	۰	۰	۰	۰	۰	۰	۰	۰

دنباله جدول ۳۳-تعداد بهره برداری به تفکیک محصولات سالانه در فضای باز (شهرستان دشتستان) (بهره برداری)

سطح جغرافیایی	هندوانه آجیلی			هویج، ترب و شلغم			یونجه			سایر سبزیجات			سایر گیاهان زراعی		
	کل	آبی	دیم	کل	آبی	دیم	کل	آبی	دیم	کل	آبی	دیم	کل	آبی	دیم
شهرستان دشتستان	۰	۰	۰	۳	۳	۰	۷۶	۷۶	۰	۵۸۷	۵۸۷	۰	۸۳	۸۳	۰
بخش آب پخش	۰	۰	۰	۰	۰	۰	۲	۲	۰	۸۷	۸۷	۰	۰	۰	۰
شهر آب پخش	۰	۰	۰	۰	۰	۰	۱	۱	۰	۲۵	۲۵	۰	۰	۰	۰
دهستان درواهی	۰	۰	۰	۰	۰	۰	۱	۱	۰	۶۲	۶۲	۰	۰	۰	۰
آبادی بنار آزادگان	۰	۰	۰	۰	۰	۰	۰	۰	۰	۰	۰	۰	۰	۰	۰
آبادی تل سبز	۰	۰	۰	۰	۰	۰	۰	۰	۰	۰	۰	۰	۰	۰	۰
آبادی چم درواهی	۰	۰	۰	۰	۰	۰	۰	۰	۰	۰	۰	۰	۰	۰	۰
آبادی چهار برج	۰	۰	۰	۰	۰	۰	۰	۰	۰	۰	۰	۰	۰	۰	۰
آبادی گرو گزی	۰	۰	۰	۰	۰	۰	۰	۰	۰	۰	۰	۰	۰	۰	۰
آبادی گناوه کان	۰	۰	۰	۰	۰	۰	۰	۰	۰	۰	۰	۰	۰	۰	۰
آبادی میان دشت /چاه موشی /	۰	۰	۰	۰	۰	۰	۱	۱	۰	۶۲	۶۲	۰	۰	۰	۰
دهستان دشتی اسماعیل خانی	۰	۰	۰	۰	۰	۰	۰	۰	۰	۰	۰	۰	۰	۰	۰
آبادی بصری	۰	۰	۰	۰	۰	۰	۰	۰	۰	۰	۰	۰	۰	۰	۰
آبادی بنارسلیمانی	۰	۰	۰	۰	۰	۰	۰	۰	۰	۰	۰	۰	۰	۰	۰
آبادی بند محمد عبداله	۰	۰	۰	۰	۰	۰	۰	۰	۰	۰	۰	۰	۰	۰	۰
آبادی چم تنگ	۰	۰	۰	۰	۰	۰	۰	۰	۰	۰	۰	۰	۰	۰	۰
آبادی خمیسی	۰	۰	۰	۰	۰	۰	۰	۰	۰	۰	۰	۰	۰	۰	۰
آبادی دره دون	۰	۰	۰	۰	۰	۰	۰	۰	۰	۰	۰	۰	۰	۰	۰
آبادی دشتی اسماعیل خانی	۰	۰	۰	۰	۰	۰	۰	۰	۰	۰	۰	۰	۰	۰	۰
آبادی سه کنار	۰	۰	۰	۰	۰	۰	۰	۰	۰	۰	۰	۰	۰	۰	۰
آبادی مکابری	۰	۰	۰	۰	۰	۰	۰	۰	۰	۰	۰	۰	۰	۰	۰
بخش ارم	۰	۰	۰	۱	۱	۰	۵۹	۵۹	۰	۳۱	۳۱	۰	۱	۱	۰
شهر تنگ ارم	۰	۰	۰	۱	۱	۰	۱	۱	۰	۱۸	۱۸	۰	۰	۰	۰
دهستان ارم	۰	۰	۰	۰	۰	۰	۵۲	۵۲	۰	۰	۰	۰	۰	۰	۰
آبادی آب گرمو	۰	۰	۰	۰	۰	۰	۰	۰	۰	۰	۰	۰	۰	۰	۰
آبادی آب مارو	۰	۰	۰	۰	۰	۰	۰	۰	۰	۰	۰	۰	۰	۰	۰
آبادی انارستان	۰	۰	۰	۰	۰	۰	۰	۰	۰	۰	۰	۰	۰	۰	۰
آبادی باغ تاج	۰	۰	۰	۰	۰	۰	۰	۰	۰	۰	۰	۰	۰	۰	۰
آبادی بزپر	۰	۰	۰	۰	۰	۰	۵۲	۵۲	۰	۰	۰	۰	۰	۰	۰
آبادی بیدو	۰	۰	۰	۰	۰	۰	۰	۰	۰	۰	۰	۰	۰	۰	۰
آبادی تلخ آب	۰	۰	۰	۰	۰	۰	۰	۰	۰	۰	۰	۰	۰	۰	۰
آبادی تنگ درکش	۰	۰	۰	۰	۰	۰	۰	۰	۰	۰	۰	۰	۰	۰	۰
آبادی تنگ سوک	۰	۰	۰	۰	۰	۰	۰	۰	۰	۰	۰	۰	۰	۰	۰
آبادی تنگ فاریاب	۰	۰	۰	۰	۰	۰	۰	۰	۰	۰	۰	۰	۰	۰	۰

آبادی جمغاری	۰	۰	۰	۰	۰	۰	۰	۰	۰	۰	۰	۰	۰	۰	۰	۰
آبادی جمیله	۰	۰	۰	۰	۰	۰	۰	۰	۰	۰	۰	۰	۰	۰	۰	۰
آبادی چراب	۰	۰	۰	۰	۰	۰	۰	۰	۰	۰	۰	۰	۰	۰	۰	۰
آبادی حسین آباد پناهی /اخره /	۰	۰	۰	۰	۰	۰	۰	۰	۰	۰	۰	۰	۰	۰	۰	۰
آبادی خیرک	۰	۰	۰	۰	۰	۰	۰	۰	۰	۰	۰	۰	۰	۰	۰	۰
آبادی رودفاریاب	۰	۰	۰	۰	۰	۰	۰	۰	۰	۰	۰	۰	۰	۰	۰	۰

دنباله جدول ۳۳-تعداد بهره برداری به تفکیک محصولات سالانه در فضای باز (شهرستان دشتستان) (بهره برداری)

سطح جغرافیایی	هندوانه آجیلی			هویج، ترب و شلغم			یونجه			سایر سبزیجات			سایر گیاهان زراعی		
	کل	آبی	دیم	کل	آبی	دیم	کل	آبی	دیم	کل	آبی	دیم	کل	آبی	دیم
آبادی سناوین سنا	۰	۰	۰	۰	۰	۰	۰	۰	۰	۰	۰	۰	۰	۰	۰
آبادی شکرک	۰	۰	۰	۰	۰	۰	۰	۰	۰	۰	۰	۰	۰	۰	۰
آبادی گشنی	۰	۰	۰	۰	۰	۰	۰	۰	۰	۰	۰	۰	۰	۰	۰
آبادی لرده	۰	۰	۰	۰	۰	۰	۰	۰	۰	۰	۰	۰	۰	۰	۰
آبادی ناخا	۰	۰	۰	۰	۰	۰	۰	۰	۰	۰	۰	۰	۰	۰	۰
دهستان دهرود	۰	۰	۰	۰	۰	۰	۶	۶	۰	۱۳	۱۳	۰	۱	۱	۰
آبادی آقا میراحمد	۰	۰	۰	۰	۰	۰	۰	۰	۰	۰	۰	۰	۰	۰	۰
آبادی بنگ تر	۰	۰	۰	۰	۰	۰	۰	۰	۰	۰	۰	۰	۰	۰	۰
آبادی بنگ خشک (سه تل)	۰	۰	۰	۰	۰	۰	۰	۰	۰	۰	۰	۰	۰	۰	۰
آبادی پرگانک	۰	۰	۰	۰	۰	۰	۰	۰	۰	۱	۱	۰	۱	۱	۰
آبادی چاوک	۰	۰	۰	۰	۰	۰	۰	۰	۰	۶	۶	۰	۰	۰	۰
آبادی چاۀ	۰	۰	۰	۰	۰	۰	۰	۰	۰	۰	۰	۰	۰	۰	۰
آبادی دهرود سفلی	۰	۰	۰	۰	۰	۰	۳	۳	۰	۰	۰	۰	۰	۰	۰
آبادی دهرود علیا	۰	۰	۰	۰	۰	۰	۳	۳	۰	۶	۶	۰	۰	۰	۰
آبادی رونی	۰	۰	۰	۰	۰	۰	۰	۰	۰	۰	۰	۰	۰	۰	۰
آبادی ساختمان جهانگیر	۰	۰	۰	۰	۰	۰	۰	۰	۰	۰	۰	۰	۰	۰	۰
آبادی ساختمان طاهر	۰	۰	۰	۰	۰	۰	۰	۰	۰	۰	۰	۰	۰	۰	۰
آبادی سوک	۰	۰	۰	۰	۰	۰	۰	۰	۰	۰	۰	۰	۰	۰	۰
آبادی کفترو	۰	۰	۰	۰	۰	۰	۰	۰	۰	۰	۰	۰	۰	۰	۰
آبادی کم زرد	۰	۰	۰	۰	۰	۰	۰	۰	۰	۰	۰	۰	۰	۰	۰
آبادی مرده خیر	۰	۰	۰	۰	۰	۰	۰	۰	۰	۰	۰	۰	۰	۰	۰
آبادی مزرعه آب شیرین	۰	۰	۰	۰	۰	۰	۰	۰	۰	۰	۰	۰	۰	۰	۰
آبادی نصاد	۰	۰	۰	۰	۰	۰	۰	۰	۰	۰	۰	۰	۰	۰	۰
بخش بوشکان	۰	۰	۰	۱	۱	۰	۱۰	۱۰	۰	۶	۶	۰	۷	۷	۰
شهر بوشکان	۰	۰	۰	۰	۰	۰	۶	۶	۰	۰	۰	۰	۰	۰	۰
شهر کلمه	۰	۰	۰	۱	۱	۰	۳	۳	۰	۲	۲	۰	۱	۱	۰
دهستان بوشکان	۰	۰	۰	۰	۰	۰	۰	۰	۰	۴	۴	۰	۵	۵	۰
آبادی احمدی	۰	۰	۰	۰	۰	۰	۰	۰	۰	۰	۰	۰	۰	۰	۰
آبادی امامزاده بده	۰	۰	۰	۰	۰	۰	۰	۰	۰	۰	۰	۰	۰	۰	۰
آبادی ایلشهر	۰	۰	۰	۰	۰	۰	۰	۰	۰	۱	۱	۰	۱	۱	۰
آبادی حاجی آباد	۰	۰	۰	۰	۰	۰	۰	۰	۰	۰	۰	۰	۰	۰	۰
آبادی حسین آباد	۰	۰	۰	۰	۰	۰	۰	۰	۰	۰	۰	۰	۰	۰	۰

آبادی شلدان	۰	۰	۰	۰	۰	۰	۰	۰	۰	۰	۰	۰	۳	۳	۰	۴	۴	۰
آبادی منصور آباد	۰	۰	۰	۰	۰	۰	۰	۰	۰	۰	۰	۰	۰	۰	۰	۰	۰	۰
آبادی نورآباد- خون	۰	۰	۰	۰	۰	۰	۰	۰	۰	۰	۰	۰	۰	۰	۰	۰	۰	۰
دهستان پشتکوه	۰	۰	۰	۰	۰	۰	۱	۱	۰	۰	۰	۰	۰	۰	۰	۱	۱	۰
آبادی آبپای ارغوان	۰	۰	۰	۰	۰	۰	۰	۰	۰	۰	۰	۰	۰	۰	۰	۰	۰	۰
آبادی بیشه نر	۰	۰	۰	۰	۰	۰	۰	۰	۰	۰	۰	۰	۰	۰	۰	۰	۰	۰
آبادی پل اشکن	۰	۰	۰	۰	۰	۰	۰	۰	۰	۰	۰	۰	۰	۰	۰	۰	۰	۰
آبادی تنگ رود	۰	۰	۰	۰	۰	۰	۰	۰	۰	۰	۰	۰	۰	۰	۰	۰	۰	۰

دنباله جدول ۳۳-تعداد بهره برداری به تفکیک محصولات سالانه در فضای باز (شهرستان دشتستان) (بهره برداری)

سطح جغرافیایی	هندوانه آجیلی			هویج، ترب و شلغم			یونجه			سایر سبزیجات			سایر گیاهان زراعی		
	کل	آبی	دیم	کل	آبی	دیم	کل	آبی	دیم	کل	آبی	دیم	کل	آبی	دیم
آبادی تنگ زرد	۰	۰	۰	۰	۰	۰	۰	۰	۰	۰	۰	۰	۱	۱	۰
آبادی درنگ	۰	۰	۰	۰	۰	۰	۰	۰	۰	۰	۰	۰	۰	۰	۰
آبادی زیرمله	۰	۰	۰	۰	۰	۰	۰	۰	۰	۰	۰	۰	۰	۰	۰
آبادی سرمله	۰	۰	۰	۰	۰	۰	۰	۰	۰	۰	۰	۰	۰	۰	۰
آبادی شاه پسرمرد	۰	۰	۰	۰	۰	۰	۰	۰	۰	۰	۰	۰	۰	۰	۰
آبادی شاهی جانی	۰	۰	۰	۰	۰	۰	۰	۰	۰	۰	۰	۰	۰	۰	۰
آبادی طلحه	۰	۰	۰	۰	۰	۰	۱	۱	۰	۰	۰	۰	۰	۰	۰
آبادی غنچه بگی	۰	۰	۰	۰	۰	۰	۰	۰	۰	۰	۰	۰	۰	۰	۰
آبادی فاریاب	۰	۰	۰	۰	۰	۰	۰	۰	۰	۰	۰	۰	۰	۰	۰
آبادی کله گرگی	۰	۰	۰	۰	۰	۰	۰	۰	۰	۰	۰	۰	۰	۰	۰
آبادی کمرزرد	۰	۰	۰	۰	۰	۰	۰	۰	۰	۰	۰	۰	۰	۰	۰
آبادی هفت مله	۰	۰	۰	۰	۰	۰	۰	۰	۰	۰	۰	۰	۰	۰	۰
بخش سعدآباد	۰	۰	۰	۰	۰	۰	۱	۱	۰	۱۵	۱۵	۰	۱	۱	۰
شهر سعد آباد	۰	۰	۰	۰	۰	۰	۱	۱	۰	۰	۰	۰	۱	۱	۰
شهر وحدتیه	۰	۰	۰	۰	۰	۰	۰	۰	۰	۲	۲	۰	۰	۰	۰
دهستان زیرراه	۰	۰	۰	۰	۰	۰	۰	۰	۰	۹	۹	۰	۰	۰	۰
آبادی اسلام آباد	۰	۰	۰	۰	۰	۰	۰	۰	۰	۰	۰	۰	۰	۰	۰
آبادی آل یوسفی سفلی	۰	۰	۰	۰	۰	۰	۰	۰	۰	۰	۰	۰	۰	۰	۰
آبادی آل یوسفی علیا	۰	۰	۰	۰	۰	۰	۰	۰	۰	۰	۰	۰	۰	۰	۰
آبادی برمک	۰	۰	۰	۰	۰	۰	۰	۰	۰	۰	۰	۰	۰	۰	۰
آبادی بشیر آباد	۰	۰	۰	۰	۰	۰	۰	۰	۰	۰	۰	۰	۰	۰	۰
آبادی بنه فارسی	۰	۰	۰	۰	۰	۰	۰	۰	۰	۰	۰	۰	۰	۰	۰
آبادی تل سرکوه	۰	۰	۰	۰	۰	۰	۰	۰	۰	۱	۱	۰	۰	۰	۰
آبادی تل قاتل	۰	۰	۰	۰	۰	۰	۰	۰	۰	۰	۰	۰	۰	۰	۰
آبادی جتوط	۰	۰	۰	۰	۰	۰	۰	۰	۰	۱	۱	۰	۰	۰	۰
آبادی درودگاه	۰	۰	۰	۰	۰	۰	۰	۰	۰	۱	۱	۰	۰	۰	۰
آبادی زیرراه	۰	۰	۰	۰	۰	۰	۰	۰	۰	۰	۰	۰	۰	۰	۰
آبادی سربست	۰	۰	۰	۰	۰	۰	۰	۰	۰	۱	۱	۰	۰	۰	۰
آبادی سرکوردان	۰	۰	۰	۰	۰	۰	۰	۰	۰	۰	۰	۰	۰	۰	۰
آبادی نظر آقا	۰	۰	۰	۰	۰	۰	۰	۰	۰	۵	۵	۰	۰	۰	۰

آبادی هلپه ای	۰	۰	۰	۰	۰	۰	۰	۰	۰	۰	۰	۰	۰	۰	۰	۰
دهستان وحدتیه	۰	۰	۰	۰	۰	۰	۰	۰	۰	۰	۰	۰	۴	۴	۰	۰
آبادی ایستگاه بره برداری نرگسی	۰	۰	۰	۰	۰	۰	۰	۰	۰	۰	۰	۰	۰	۰	۰	۰
آبادی برنگ بزرگ	۰	۰	۰	۰	۰	۰	۰	۰	۰	۰	۰	۰	۰	۰	۰	۰
آبادی برنگ کوچک	۰	۰	۰	۰	۰	۰	۰	۰	۰	۰	۰	۰	۰	۰	۰	۰
آبادی بنه فرامرز	۰	۰	۰	۰	۰	۰	۰	۰	۰	۰	۰	۰	۰	۰	۰	۰
آبادی بی من	۰	۰	۰	۰	۰	۰	۰	۰	۰	۰	۰	۰	۰	۰	۰	۰
آبادی جره سفلی	۰	۰	۰	۰	۰	۰	۰	۰	۰	۰	۰	۰	۰	۰	۰	۰
آبادی جره علیا	۰	۰	۰	۰	۰	۰	۰	۰	۰	۰	۰	۰	۰	۰	۰	۰
آبادی جره میان	۰	۰	۰	۰	۰	۰	۰	۰	۰	۰	۰	۰	۲	۲	۰	۰

دنباله جدول ۳۳-تعداد بهره برداری به تفکیک محصولات سالانه در فضای باز (شهرستان دشتستان) (بهره برداری)

سطح جغرافیایی	هندوانه آجیلی			هویج، ترب و شلغم			یونجه			سایر سبزیجات			سایر گیاهان زراعی		
	کل	آبی	دیم	کل	آبی	دیم	کل	آبی	دیم	کل	آبی	دیم	کل	آبی	دیم
آبادی چاه نفت نرگسی	۰	۰	۰	۰	۰	۰	۰	۰	۰	۰	۰	۰	۰	۰	۰
آبادی چوگرگ	۰	۰	۰	۰	۰	۰	۰	۰	۰	۰	۰	۰	۰	۰	۰
آبادی دره چاه	۰	۰	۰	۰	۰	۰	۰	۰	۰	۰	۰	۰	۰	۰	۰
آبادی سبا/ڈکان سرخ /	۰	۰	۰	۰	۰	۰	۰	۰	۰	۰	۰	۰	۰	۰	۰
آبادی سده	۰	۰	۰	۰	۰	۰	۰	۰	۰	۰	۰	۰	۰	۰	۰
آبادی سرقنات	۰	۰	۰	۰	۰	۰	۰	۰	۰	۰	۰	۰	۰	۰	۰
آبادی سیاه منصورسفلی	۰	۰	۰	۰	۰	۰	۰	۰	۰	۰	۰	۰	۰	۰	۰
آبادی سیاه منصورعلیا	۰	۰	۰	۰	۰	۰	۰	۰	۰	۲	۲	۰	۰	۰	۰
آبادی شاه قاسم	۰	۰	۰	۰	۰	۰	۰	۰	۰	۰	۰	۰	۰	۰	۰
آبادی شول	۰	۰	۰	۰	۰	۰	۰	۰	۰	۰	۰	۰	۰	۰	۰
آبادی گلی ماردون	۰	۰	۰	۰	۰	۰	۰	۰	۰	۰	۰	۰	۰	۰	۰
آبادی ماردون	۰	۰	۰	۰	۰	۰	۰	۰	۰	۰	۰	۰	۰	۰	۰
آبادی مجتمع دامپروری وکشاورزی	۰	۰	۰	۰	۰	۰	۰	۰	۰	۰	۰	۰	۰	۰	۰
بخش شبانکاره	۰	۰	۰	۱	۱	۰	۱	۱	۰	۷۹	۷۹	۰	۱	۱	۰
شهر شبانکاره	۰	۰	۰	۰	۰	۰	۰	۰	۰	۷	۷	۰	۰	۰	۰
دهستان شبانکاره	۰	۰	۰	۱	۱	۰	۱	۱	۰	۷۳	۷۳	۰	۱	۱	۰
آبادی بنه حاج غلام	۰	۰	۰	۰	۰	۰	۰	۰	۰	۰	۰	۰	۰	۰	۰
آبادی بنه حاج نعمت	۰	۰	۰	۰	۰	۰	۰	۰	۰	۳	۳	۰	۰	۰	۰
آبادی بنه رضا	۰	۰	۰	۰	۰	۰	۰	۰	۰	۱	۱	۰	۰	۰	۰
آبادی بنه عباس	۰	۰	۰	۰	۰	۰	۰	۰	۰	۰	۰	۰	۰	۰	۰
آبادی بنه محمد	۰	۰	۰	۰	۰	۰	۰	۰	۰	۵	۵	۰	۰	۰	۰
آبادی بنه محمد علی	۰	۰	۰	۰	۰	۰	۰	۰	۰	۰	۰	۰	۰	۰	۰
آبادی بنه محمدوخانعلی	۰	۰	۰	۰	۰	۰	۰	۰	۰	۰	۰	۰	۰	۰	۰
آبادی بهر	۰	۰	۰	۰	۰	۰	۰	۰	۰	۰	۰	۰	۰	۰	۰
آبادی بویری	۰	۰	۰	۰	۰	۰	۱	۱	۰	۴۴	۴۴	۰	۱	۱	۰
آبادی پلنگی	۰	۰	۰	۰	۰	۰	۰	۰	۰	۰	۰	۰	۰	۰	۰
آبادی چاه دول	۰	۰	۰	۰	۰	۰	۰	۰	۰	۰	۰	۰	۰	۰	۰
آبادی چاه زنگی	۰	۰	۰	۰	۰	۰	۰	۰	۰	۰	۰	۰	۰	۰	۰

آبادی چهل زرعی عجم	۰	۰	۰	۰	۰	۰	۰	۰	۰	۰	۰	۰	۰	۰	۰	۰
آبادی چهل زرعی عرب	۰	۰	۰	۰	۰	۰	۰	۰	۰	۰	۰	۰	۰	۰	۰	۰
آبادی خلیفه ای	۰	۰	۰	۰	۰	۰	۰	۰	۰	۰	۰	۰	۰	۰	۰	۰
آبادی خیار زار	۰	۰	۰	۰	۰	۰	۰	۰	۰	۰	۰	۰	۰	۰	۰	۰
آبادی دهداران سفلی	۰	۰	۰	۰	۰	۰	۰	۰	۰	۰	۰	۰	۰	۰	۰	۰
آبادی دهداران علیا	۰	۰	۰	۰	۰	۰	۰	۰	۰	۰	۰	۰	۰	۰	۰	۰
آبادی ذکریایی	۰	۰	۰	۰	۰	۰	۰	۰	۰	۰	۰	۰	۰	۰	۰	۰
آبادی سر دشتک	۰	۰	۰	۰	۰	۰	۰	۰	۰	۰	۰	۰	۰	۰	۰	۰
آبادی سر رود	۰	۰	۰	۰	۰	۰	۰	۰	۰	۰	۰	۰	۰	۰	۰	۰
آبادی سراج آباد/سرخره /	۰	۰	۰	۰	۰	۰	۰	۰	۰	۰	۰	۰	۰	۰	۰	۰
آبادی سمیعی	۰	۰	۰	۰	۰	۰	۰	۰	۰	۰	۰	۰	۰	۰	۰	۰
آبادی شاه فیروز	۰	۰	۰	۰	۰	۰	۰	۰	۰	۰	۰	۰	۰	۰	۰	۰
آبادی شلدان وباغی	۰	۰	۰	۰	۰	۰	۰	۰	۰	۰	۰	۰	۰	۰	۰	۰

دنباله جدول ۳۳-تعداد بهره برداری به تفکیک محصولات سالانه در فضای باز (شهرستان دشتستان) (بهره برداری)

سطح جغرافیایی	هندوانه آجیلی			هویج، ترب و شلغم			یونجه			سایر سبزیجات			سایر گیاهان زراعی		
	کل	آبی	دیم	کل	آبی	دیم	کل	آبی	دیم	کل	آبی	دیم	کل	آبی	دیم
آبادی طاوه سیاه	۰	۰	۰	۰	۰	۰	۰	۰	۰	۰	۰	۰	۰	۰	۰
آبادی عطیبه	۰	۰	۰	۰	۰	۰	۰	۰	۰	۰	۰	۰	۰	۰	۰
آبادی گلدشت	۰	۰	۰	۰	۰	۰	۰	۰	۰	۰	۰	۰	۰	۰	۰
آبادی لاییه	۰	۰	۰	۰	۰	۰	۰	۰	۰	۱	۱	۰	۰	۰	۰
آبادی محمد جمالی	۰	۰	۰	۰	۰	۰	۰	۰	۰	۰	۰	۰	۰	۰	۰
آبادی میلک	۰	۰	۰	۱	۱	۰	۰	۰	۰	۹	۹	۰	۰	۰	۰
بخش غیرساکن	۰	۰	۰	۰	۰	۰	۰	۰	۰	۰	۰	۰	۰	۰	۰
غیرساکن	۰	۰	۰	۰	۰	۰	۰	۰	۰	۰	۰	۰	۰	۰	۰
بخش مرکزئ	۰	۰	۰	۰	۰	۰	۳	۳	۰	۳۶۹	۳۶۹	۰	۷۳	۷۳	۰
شهر برازجان	۰	۰	۰	۰	۰	۰	۰	۰	۰	۴۲	۴۲	۰	۱۱	۱۱	۰
دهستان حومه	۰	۰	۰	۰	۰	۰	۳	۳	۰	۳۰۴	۳۰۴	۰	۶۲	۶۲	۰
آبادی ابوالفیروز	۰	۰	۰	۰	۰	۰	۰	۰	۰	۱۰	۱۰	۰	۱	۱	۰
آبادی باغ حصار	۰	۰	۰	۰	۰	۰	۰	۰	۰	۳	۳	۰	۰	۰	۰
آبادی بنداروز	۰	۰	۰	۰	۰	۰	۰	۰	۰	۸۰	۸۰	۰	۵۸	۵۸	۰
آبادی جنوبگاز	۰	۰	۰	۰	۰	۰	۰	۰	۰	۰	۰	۰	۰	۰	۰
آبادی حسن آباد	۰	۰	۰	۰	۰	۰	۰	۰	۰	۱۳	۱۳	۰	۳	۳	۰
آبادی خوش مکان	۰	۰	۰	۰	۰	۰	۰	۰	۰	۰	۰	۰	۰	۰	۰
آبادی خوشاب	۰	۰	۰	۰	۰	۰	۰	۰	۰	۰	۰	۰	۰	۰	۰
آبادی دره چیتو	۰	۰	۰	۰	۰	۰	۰	۰	۰	۰	۰	۰	۰	۰	۰
آبادی رجب آباد /رجو آباد/	۰	۰	۰	۰	۰	۰	۰	۰	۰	۲	۲	۰	۰	۰	۰
آبادی سرکره	۰	۰	۰	۰	۰	۰	۳	۳	۰	۱۷۰	۱۷۰	۰	۰	۰	۰
آبادی گزبلند	۰	۰	۰	۰	۰	۰	۰	۰	۰	۰	۰	۰	۰	۰	۰
آبادی گندم ریز	۰	۰	۰	۰	۰	۰	۰	۰	۰	۵	۵	۰	۰	۰	۰
آبادی مرغداری دشتستان	۰	۰	۰	۰	۰	۰	۰	۰	۰	۰	۰	۰	۰	۰	۰
آبادی نی نیزک	۰	۰	۰	۰	۰	۰	۰	۰	۰	۲۲	۲۲	۰	۰	۰	۰
دهستان دالکی	۰	۰	۰	۰	۰	۰	۰	۰	۰	۲۰	۲۰	۰	۰	۰	۰

آبادی آب میخک	۰	۰	۰	۰	۰	۰	۰	۰	۰	۰	۰	۰	۰	۰	۰	۰
آبادی ایستگاه شهید صلاحی	۰	۰	۰	۰	۰	۰	۰	۰	۰	۰	۰	۰	۰	۰	۰	۰
آبادی بارگاهی	۰	۰	۰	۰	۵	۵	۰	۰	۰	۰	۰	۰	۰	۰	۰	۰
آبادی بنه جابری	۰	۰	۰	۰	۰	۰	۰	۰	۰	۰	۰	۰	۰	۰	۰	۰
آبادی خیرآباد	۰	۰	۰	۰	۰	۰	۰	۰	۰	۰	۰	۰	۰	۰	۰	۰
آبادی دهقاید	۰	۰	۰	۰	۱۵	۱۵	۰	۰	۰	۰	۰	۰	۰	۰	۰	۰
آبادی راهدار	۰	۰	۰	۰	۰	۰	۰	۰	۰	۰	۰	۰	۰	۰	۰	۰
آبادی قراول خانه	۰	۰	۰	۰	۰	۰	۰	۰	۰	۰	۰	۰	۰	۰	۰	۰
آبادی قلعه سفید	۰	۰	۰	۰	۰	۰	۰	۰	۰	۰	۰	۰	۰	۰	۰	۰
آبادی کارخانه تیرسیمانی /شرکت تیرسازان /	۰	۰	۰	۰	۰	۰	۰	۰	۰	۰	۰	۰	۰	۰	۰	۰
آبادی گچ پزی شاه حسینی	۰	۰	۰	۰	۰	۰	۰	۰	۰	۰	۰	۰	۰	۰	۰	۰
آبادی مجتمع صنایع غذایی دبش	۰	۰	۰	۰	۰	۰	۰	۰	۰	۰	۰	۰	۰	۰	۰	۰

دنباله جدول ۳۳-تعداد بهره برداری به تفکیک محصولات سالانه در فضای باز (شهرستان دشتستان) (بهره برداری)

سطح جغرافیایی	هندوانه آجیلی			هویج، ترب و شلغم			یونجه			سایر سبزیجات			سایر گیاهان زراعی		
	کل	آبی	دیم	کل	آبی	دیم	کل	آبی	دیم	کل	آبی	دیم	کل	آبی	دیم
آبادی معدن سنگ گچو	۰	۰	۰	۰	۰	۰	۰	۰	۰	۰	۰	۰	۰	۰	۰
آبادی معدن گچ تنگ توسه /معدن سنگ شوسه /	۰	۰	۰	۰	۰	۰	۰	۰	۰	۰	۰	۰	۰	۰	۰
آبادی معدن مورگ چر	۰	۰	۰	۰	۰	۰	۰	۰	۰	۰	۰	۰	۰	۰	۰
دهستان زیارت	۰	۰	۰	۰	۰	۰	۰	۰	۰	۳	۳	۰	۰	۰	۰
آبادی بناراب شیرین	۰	۰	۰	۰	۰	۰	۰	۰	۰	۰	۰	۰	۰	۰	۰
آبادی جرافی	۰	۰	۰	۰	۰	۰	۰	۰	۰	۰	۰	۰	۰	۰	۰
آبادی جیمه	۰	۰	۰	۰	۰	۰	۰	۰	۰	۰	۰	۰	۰	۰	۰
آبادی چاه خانی	۰	۰	۰	۰	۰	۰	۰	۰	۰	۱	۱	۰	۰	۰	۰
آبادی چاه عربی	۰	۰	۰	۰	۰	۰	۰	۰	۰	۰	۰	۰	۰	۰	۰
آبادی ده نو	۰	۰	۰	۰	۰	۰	۰	۰	۰	۰	۰	۰	۰	۰	۰
آبادی زیارت	۰	۰	۰	۰	۰	۰	۰	۰	۰	۰	۰	۰	۰	۰	۰
آبادی صفی آباد	۰	۰	۰	۰	۰	۰	۰	۰	۰	۰	۰	۰	۰	۰	۰
آبادی عیسوند	۰	۰	۰	۰	۰	۰	۰	۰	۰	۲	۲	۰	۰	۰	۰
آبادی کلل	۰	۰	۰	۰	۰	۰	۰	۰	۰	۰	۰	۰	۰	۰	۰
آبادی مزرعه علی پیشاهنگ	۰	۰	۰	۰	۰	۰	۰	۰	۰	۰	۰	۰	۰	۰	۰

فصل چهارم

باغداری

(محصولات دائمی در فضای باز)

و کشت گلخانه‌ای

۳۵- تعداد بهره‌برداری و تعداد درخت سیب در فضای باز بر حسب شهرستان		
شهرستان	تعداد بهره‌برداری	تعداد درخت بارور و نهال
بوشهر	**۹**	**//**
بوشهر	۰	۰
تنگستان	۶	//
جم	۱	W
دشتستان	۱	W
دشتی	۰	۰
دیر	۰	۰
دیلم	۱	W
عسلویه	۰	۰
کنگان	۰	۰
گناوه	۰	۰

۳۵-تعداد بهره برداری وتعداد درخت سیب در فضای باز (شهرستان دشتستان) (بهره برداری- هزار اصله)

سطح جغرافیایی	تعداد بهره برداری	تعداد درخت بارور و نهال
شهرستان دشتستان	۱	W
بخش آب پخش	۱	W
دهستان درواهی	۱	W
آبادی بنار آزادگان	۰	۰
آبادی تل سبز	۰	۰
آبادی چم درواهی	۰	۰
آبادی چهار برج	۰	۰
آبادی گرو گزی	۰	۰
آبادی گناوه کان	۰	۰
آبادی میان دشت /چاه موشی /	۱	W
دهستان دشتی اسماعیل خانی	۰	۰
آبادی بصری	۰	۰
آبادی بنارسلیمانی	۰	۰
آبادی بند محمد عبداله	۰	۰
آبادی چم تنگ	۰	۰
آبادی خمیسی	۰	۰
آبادی دره دون	۰	۰
آبادی دشتی اسماعیل خانی	۰	۰
آبادی سه کنار	۰	۰
آبادی مکابری	۰	۰
بخش ارم	۰	۰
دهستان ارم	۰	۰
آبادی آب گرمو	۰	۰
آبادی آب مارو	۰	۰
آبادی انارستان	۰	۰
آبادی باغ تاج	۰	۰
آبادی بزپر	۰	۰
آبادی بیدو	۰	۰
آبادی تلخ آب	۰	۰
آبادی تنگ درکش	۰	۰

آبادی تنگ سوک	۰	۰
آبادی تنگ فاریاب	۰	۰
آبادی جمغاری	۰	۰
آبادی جمیله	۰	۰
آبادی چراب	۰	۰
آبادی حسین آباد پناهی /اخره /	۰	۰
آبادی خیرک	۰	۰
آبادی رودفاریاب	۰	۰
آبادی سناوین سنا	۰	۰
آبادی شکرک	۰	۰
آبادی گشنی	۰	۰
آبادی لرده	۰	۰
آبادی ناخا	۰	۰
دهستان دهرود	۰	۰
آبادی آقا میراحمد	۰	۰
آبادی بنگ تر	۰	۰
آبادی بنگ خشک (سه تل)	۰	۰
آبادی پرگانک	۰	۰
آبادی چاوک	۰	۰
آبادی چائ	۰	۰
آبادی دهرود سفلی	۰	۰
آبادی دهرود علیا	۰	۰
آبادی رونی	۰	۰
آبادی ساختمان جهانگیر	۰	۰
آبادی ساختمان طاهر	۰	۰
آبادی سوک	۰	۰
آبادی کفترو	۰	۰
آبادی کم زرد	۰	۰
آبادی مرده خیر	۰	۰
آبادی مزرعه آب شیرین	۰	۰
آبادی نصاد	۰	۰
بخش بوشکان	۰	۰
دهستان بوشکان	۰	۰

آبادی احمدی	۰	۰
آبادی امامزاده بده	۰	۰
آبادی ایلشهر	۰	۰
آبادی حاجی آباد	۰	۰
آبادی حسین آباد	۰	۰
آبادی شلدان	۰	۰
آبادی منصور آباد	۰	۰
آبادی نورآباد- خون	۰	۰
دهستان پشتکوه	۰	۰
آبادی آبپای ارغوان	۰	۰
آبادی بیشه نر	۰	۰
آبادی پل اشکن	۰	۰
آبادی تنگ رود	۰	۰
آبادی تنگ زرد	۰	۰
آبادی درنگ	۰	۰
آبادی زیرمله	۰	۰
آبادی سرمله	۰	۰
آبادی شاه پسرمرد	۰	۰
آبادی شاهی جانی	۰	۰
آبادی طلحه	۰	۰
آبادی غنچه بگی	۰	۰
آبادی فاریاب	۰	۰
آبادی کله گرگی	۰	۰
آبادی کمرزرد	۰	۰
آبادی هفت مله	۰	۰
بخش سعدآباد	۰	۰
دهستان زیرراه	۰	۰
آبادی اسلام آباد	۰	۰
آبادی آل یوسفی سفلی	۰	۰
آبادی آل یوسفی علیا	۰	۰
آبادی برمک	۰	۰
آبادی بشیر آباد	۰	۰
آبادی بنه فارسی	۰	۰

آبادی تل سرکوه	۰	۰
آبادی تل قاتل	۰	۰
آبادی جتوط	۰	۰
آبادی درودگاه	۰	۰
آبادی زیرراه	۰	۰
آبادی سربست	۰	۰
آبادی سرکوردان	۰	۰
آبادی نظر آقا	۰	۰
آبادی هلپه ای	۰	۰
دهستان وحدتیه	۰	۰
آبادی ایستگاه بره برداری نرگسی	۰	۰
آبادی برنگ بزرگ	۰	۰
آبادی برنگ کوچک	۰	۰
آبادی بنه فرامرز	۰	۰
آبادی بی من	۰	۰
آبادی جره سفلی	۰	۰
آبادی جره علیا	۰	۰
آبادی جره میان	۰	۰
آبادی چاه نفت نرگسی	۰	۰
آبادی چوگرگ	۰	۰
آبادی دره چاه	۰	۰
آبادی سبا/ڈکان سرخ /	۰	۰
آبادی سده	۰	۰
آبادی سرقنات	۰	۰
آبادی سیاه منصورسفلی	۰	۰
آبادی سیاه منصورعلیا	۰	۰
آبادی شاه قاسم	۰	۰
آبادی شول	۰	۰
آبادی گلی ماردون	۰	۰
آبادی ماردون	۰	۰
آبادی مجتمع دامپروری وکشاورزی	۰	۰
بخش شبانکاره	۰	۰

دهستان شبانکاره	۰	۰
آبادی بنه حاج غلام	۰	۰
آبادی بنه حاج نعمت	۰	۰
آبادی بنه رضا	۰	۰
آبادی بنه عباس	۰	۰
آبادی بنه محمد	۰	۰
آبادی بنه محمد علی	۰	۰
آبادی بنه محمدوخانعلی	۰	۰
آبادی بهر	۰	۰
آبادی بویری	۰	۰
آبادی پلنگی	۰	۰
آبادی چاه دول	۰	۰
آبادی چاه زنگی	۰	۰
آبادی چهل زرعی عجم	۰	۰
آبادی چهل زرعی عرب	۰	۰
آبادی خلیفه ای	۰	۰
آبادی خیار زار	۰	۰
آبادی دهداران سفلی	۰	۰
آبادی دهداران علیا	۰	۰
آبادی ذکریایی	۰	۰
آبادی سر دشتک	۰	۰
آبادی سر رود	۰	۰
آبادی سراج آباد/سرخره /	۰	۰
آبادی سمیعی	۰	۰
آبادی شاه فیروز	۰	۰
آبادی شلدان وباغی	۰	۰
آبادی طاوه سیاه	۰	۰
آبادی عطیبه	۰	۰
آبادی گلدشت	۰	۰
آبادی لاپیه	۰	۰
آبادی محمد جمالی	۰	۰
آبادی میلک	۰	۰
بخش غیرساکن	۰	۰

غیرساکن	۰	۰
بخش مرکزئ	۰	۰
دهستان حومه	۰	۰
آبادی ابوالفیروز	۰	۰
آبادی باغ حصار	۰	۰
آبادی بنداروز	۰	۰
آبادی جنوبگاز	۰	۰
آبادی حسن آباد	۰	۰
آبادی خوش مکان	۰	۰
آبادی خوشاب	۰	۰
آبادی دره چیتو	۰	۰
آبادی رجب آباد /رجو آباد/	۰	۰
آبادی سرکره	۰	۰
آبادی گزبلند	۰	۰
آبادی گندم ریز	۰	۰
آبادی مرغداری دشتستان	۰	۰
آبادی نی نیزک	۰	۰
دهستان دالکی	۰	۰
آبادی آب میخک	۰	۰
آبادی ایستگاه شهید صلاحی	۰	۰
آبادی بارگاهی	۰	۰
آبادی بنه جابری	۰	۰
آبادی خیرآباد	۰	۰
آبادی دهقاید	۰	۰
آبادی راهدار	۰	۰
آبادی قراول خانه	۰	۰
آبادی قلعه سفید	۰	۰
آبادی کارخانه تیرسیمانی /شرکت تیرسازان /	۰	۰
آبادی گچ پزی شاه حسینی	۰	۰
آبادی مجتمع صنایع غذایی دبش	۰	۰
آبادی معدن سنگ گچو	۰	۰

آبادی معدن گچ تنگ توسه /معدن سنگ شوسه /	۰	۰
آبادی معدن مورگ چر	۰	۰
دهستان زیارت	۰	۰
آبادی بناراب شیرین	۰	۰
آبادی جرافی	۰	۰
آبادی جیمه	۰	۰
آبادی چاه خانی	۰	۰
آبادی چاه عربی	۰	۰
آبادی ده نو	۰	۰
آبادی زیارت	۰	۰
آبادی صفی آباد	۰	۰
آبادی عیسوند	۰	۰
آبادی کلل	۰	۰
آبادی مزرعه علی پیشاهنگ	۰	۰

۳۹- تعداد بهره‌برداری و تعداد درخت به‌تفکیک محصولات دائمی درفضای باز(دنباله) (شهرستان دشتستان) (بهره برداری-هزار اصله)

سطح جغرافیایی	آلبالو		انار		انجیر آبی		انجیر دیم		انگور آبی	
	تعداد بهره برداری	تعداد درخت بارور ونهال	تعداد بهره برداری	تعداد درخت بارور ونهال	تعداد بهره برداری	تعداد درخت بارور ونهال	تعداد بهره برداری	تعداد درخت بارور ونهال	تعداد بهره برداری	تعداد درخت بارور ونهال
شهرستان دشتستان	۰	۰	۶۹	۲	۳۱	//	۰	۰	۲۲	//
بخش آب پخش	۰	۰	۰	۰	۳	//	۰	۰	۲	W
شهر آب پخش	۰	۰	۰	۰	۰	۰	۰	۰	۰	۰
دهستان درواهی	۰	۰	۰	۰	۳	//	۰	۰	۲	W
آبادی بنار آزادگان	۰	۰	۰	۰	۰	۰	۰	۰	۰	۰
آبادی تل سبز	۰	۰	۰	۰	۰	۰	۰	۰	۰	۰
آبادی چم درواهی	۰	۰	۰	۰	۰	۰	۰	۰	۰	۰
آبادی چهار برج	۰	۰	۰	۰	۱	W	۰	۰	۱	W
آبادی گرو گزی	۰	۰	۰	۰	۰	۰	۰	۰	۰	۰
آبادی گناوه کان	۰	۰	۰	۰	۰	۰	۰	۰	۰	۰
آبادی میان دشت /چاه موشی /	۰	۰	۰	۰	۲	W	۰	۰	۱	W
دهستان دشتی اسماعیل خانی	۰	۰	۰	۰	۰	۰	۰	۰	۰	۰
آبادی بصری	۰	۰	۰	۰	۰	۰	۰	۰	۰	۰
آبادی بنارسلیمانی	۰	۰	۰	۰	۰	۰	۰	۰	۰	۰
آبادی بند محمد عبداله	۰	۰	۰	۰	۰	۰	۰	۰	۰	۰
آبادی چم تنگ	۰	۰	۰	۰	۰	۰	۰	۰	۰	۰
آبادی خمیسی	۰	۰	۰	۰	۰	۰	۰	۰	۰	۰
آبادی دره دون	۰	۰	۰	۰	۰	۰	۰	۰	۰	۰
آبادی دشتی اسماعیل خانی	۰	۰	۰	۰	۰	۰	۰	۰	۰	۰
آبادی سه کنار	۰	۰	۰	۰	۰	۰	۰	۰	۰	۰
آبادی مکابری	۰	۰	۰	۰	۰	۰	۰	۰	۰	۰
بخش ارم	۰	۰	۶۲	۲	۲۶	//	۰	۰	۱۸	//
شهر تنگ ارم	۰	۰	۴	//	۰	۰	۰	۰	۱	W
دهستان ارم	۰	۰	۳۴	۱	۲۴	//	۰	۰	۱۶	//
آبادی آب گرمو	۰	۰	۰	۰	۰	۰	۰	۰	۰	۰
آبادی آب مارو	۰	۰	۰	۰	۰	۰	۰	۰	۰	۰
آبادی انارستان	۰	۰	۰	۰	۰	۰	۰	۰	۰	۰
آبادی باغ تاج	۰	۰	۰	۰	۰	۰	۰	۰	۰	۰
آبادی بزپر	۰	۰	۱	W	۰	۰	۰	۰	۰	۰
آبادی بیدو	۰	۰	۰	۰	۱	W	۰	۰	۰	۰
آبادی تلخ آب	۰	۰	۰	۰	۱	W	۰	۰	۰	۰
آبادی تنگ درکش	۰	۰	۰	۰	۰	۰	۰	۰	۰	۰
آبادی تنگ سوک	۰	۰	۰	۰	۰	۰	۰	۰	۰	۰
آبادی تنگ فاریاب	۰	۰	۱	W	۳	//	۰	۰	۳	//
آبادی جمغاری	۰	۰	۰	۰	۰	۰	۰	۰	۰	۰
آبادی جمیله	۰	۰	۰	۰	۰	۰	۰	۰	۰	۰

دنباله جدول ۳۹- تعداد بهره‌برداری و تعداد درخت به‌تفکیک محصولات دائمی درفضای باز(دنباله) (شهرستان دشتستان) (بهره برداری–هزار اصله)

سطح جغرافیایی	آلبالو		انار		انجیر آبی		انجیر دیم		انگور آبی	
	تعداد بهره برداری	تعداد درخت بارور ونهال	تعداد بهره برداری	تعداد درخت بارور ونهال	تعداد بهره برداری	تعداد درخت بارور ونهال	تعداد بهره برداری	تعداد درخت بارور ونهال	تعداد بهره برداری	تعداد درخت بارور ونهال
آبادی چراب	۰	۰	۰	۰	۰	۰	۰	۰	۰	۰
آبادی حسین آباد پناهی /اخره /	۰	۰	۰	۰	۰	۰	۰	۰	۰	۰
آبادی خیرک	۰	۰	۲۱	//	۱۶	//	۰	۰	۱۰	//
آبادی رودفاریاب	۰	۰	۰	۰	۰	۰	۰	۰	۰	۰
آبادی سناوین سنا	۰	۰	۰	۰	۰	۰	۰	۰	۰	۰
آبادی شکرک	۰	۰	۱۱	//	۳	//	۰	۰	۳	//
آبادی گشنی	۰	۰	۰	۰	۰	۰	۰	۰	۰	۰
آبادی لرده	۰	۰	۰	۰	۰	۰	۰	۰	۰	۰
آبادی ناخا	۰	۰	۰	۰	۰	۰	۰	۰	۰	۰
دهستان دهرود	۰	۰	۲۴	۱	۲	W	۰	۰	۱	W
آبادی آقا میراحمد	۰	۰	۳	//	۰	۰	۰	۰	۰	۰
آبادی بنگ تر	۰	۰	۰	۰	۰	۰	۰	۰	۰	۰
آبادی بنگ خشک (سه تل)	۰	۰	۰	۰	۰	۰	۰	۰	۰	۰
آبادی پرگانک	۰	۰	۰	۰	۰	۰	۰	۰	۰	۰
آبادی چاوک	۰	۰	۰	۰	۰	۰	۰	۰	۰	۰
آبادی چاێ	۰	۰	۰	۰	۰	۰	۰	۰	۰	۰
آبادی دهرود سفلی	۰	۰	۰	۰	۰	۰	۰	۰	۰	۰
آبادی دهرود علیا	۰	۰	۱	W	۰	۰	۰	۰	۱	W
آبادی رونی	۰	۰	۰	۰	۰	۰	۰	۰	۰	۰
آبادی ساختمان جهانگیر	۰	۰	۰	۰	۰	۰	۰	۰	۰	۰
آبادی ساختمان طاهر	۰	۰	۰	۰	۰	۰	۰	۰	۰	۰
آبادی سوک	۰	۰	۱۲	//	۰	۰	۰	۰	۰	۰
آبادی کفترو	۰	۰	۱	W	۰	۰	۰	۰	۰	۰
آبادی کم زرد	۰	۰	۰	۰	۰	۰	۰	۰	۰	۰
آبادی مرده خیر	۰	۰	۷	//	۲	W	۰	۰	۰	۰
آبادی مزرعه آب شیرین	۰	۰	۰	۰	۰	۰	۰	۰	۰	۰
آبادی نصاد	۰	۰	۰	۰	۰	۰	۰	۰	۰	۰
بخش بوشکان	۰	۰	۱	W	۰	۰	۰	۰	۰	۰
شهر بوشکان	۰	۰	۰	۰	۰	۰	۰	۰	۰	۰
شهر کلمه	۰	۰	۰	۰	۰	۰	۰	۰	۰	۰
دهستان بوشکان	۰	۰	۱	W	۰	۰	۰	۰	۰	۰
آبادی احمدی	۰	۰	۰	۰	۰	۰	۰	۰	۰	۰
آبادی امامزاده بده	۰	۰	۰	۰	۰	۰	۰	۰	۰	۰
آبادی ایلشهر	۰	۰	۰	۰	۰	۰	۰	۰	۰	۰
آبادی حاجی آباد	۰	۰	۰	۰	۰	۰	۰	۰	۰	۰
آبادی حسین آباد	۰	۰	۰	۰	۰	۰	۰	۰	۰	۰
آبادی شلدان	۰	۰	۱	W	۰	۰	۰	۰	۰	۰
آبادی منصور آباد	۰	۰	۰	۰	۰	۰	۰	۰	۰	۰

دنباله جدول ۳۹- تعداد بهره‌برداری و تعداد درخت به‌تفکیک محصولات دائمی درفضای باز(دنباله) (شهرستان دشتستان) (بهره برداری–هزار اصله)

سطح جغرافیایی	آلبالو		انار		انجیر آبی		انجیر دیم		انگور آبی	
	تعداد بهره برداری	تعداد درخت بارور ونهال	تعداد بهره برداری	تعداد درخت بارور ونهال	تعداد بهره برداری	تعداد درخت بارور ونهال	تعداد بهره برداری	تعداد درخت بارور ونهال	تعداد بهره برداری	تعداد درخت بارور ونهال
آبادی نورآباد– خون	۰	۰	۰	۰	۰	۰	۰	۰	۰	۰
دهستان پشتکوه	◆	◆	◆	◆	◆	◆	◆	◆	◆	◆
آبادی آبپای ارغوان	۰	۰	۰	۰	۰	۰	۰	۰	۰	۰
آبادی بیشه نر	۰	۰	۰	۰	۰	۰	۰	۰	۰	۰
آبادی پل اشکن	۰	۰	۰	۰	۰	۰	۰	۰	۰	۰
آبادی تنگ رود	۰	۰	۰	۰	۰	۰	۰	۰	۰	۰
آبادی تنگ زرد	۰	۰	۰	۰	۰	۰	۰	۰	۰	۰
آبادی درنگ	۰	۰	۰	۰	۰	۰	۰	۰	۰	۰
آبادی زیرمله	۰	۰	۰	۰	۰	۰	۰	۰	۰	۰
آبادی سرمله	۰	۰	۰	۰	۰	۰	۰	۰	۰	۰
آبادی شاه پسرمرد	۰	۰	۰	۰	۰	۰	۰	۰	۰	۰
آبادی شاهی جانی	۰	۰	۰	۰	۰	۰	۰	۰	۰	۰
آبادی طلحه	۰	۰	۰	۰	۰	۰	۰	۰	۰	۰
آبادی غنچه بگی	۰	۰	۰	۰	۰	۰	۰	۰	۰	۰
آبادی فاریاب	۰	۰	۰	۰	۰	۰	۰	۰	۰	۰
آبادی کله گرگی	۰	۰	۰	۰	۰	۰	۰	۰	۰	۰
آبادی کمرزرد	۰	۰	۰	۰	۰	۰	۰	۰	۰	۰
آبادی هفت مله	۰	۰	۰	۰	۰	۰	۰	۰	۰	۰
بخش سعدآباد	◆	◆	۳	//	۲	W	◆	◆	◆	◆
شهر سعد آباد	◆	◆	◆	◆	◆	◆	◆	◆	◆	◆
شهر وحدتیه	◆	◆	◆	◆	◆	◆	◆	◆	◆	◆
دهستان زیرراه	◆	◆	۳	//	۲	W	◆	◆	◆	◆
آبادی اسلام آباد	۰	۰	۰	۰	۰	۰	۰	۰	۰	۰
آبادی آل یوسفی سفلی	۰	۰	۰	۰	۰	۰	۰	۰	۰	۰
آبادی آل یوسفی علیا	۰	۰	۰	۰	۰	۰	۰	۰	۰	۰
آبادی برمک	۰	۰	۰	۰	۰	۰	۰	۰	۰	۰
آبادی بشیر آباد	۰	۰	۰	۰	۰	۰	۰	۰	۰	۰
آبادی بنه فارسی	۰	۰	۰	۰	۰	۰	۰	۰	۰	۰
آبادی تل سرکوه	۰	۰	۰	۰	۰	۰	۰	۰	۰	۰
آبادی تل قاتل	۰	۰	۰	۰	۰	۰	۰	۰	۰	۰
آبادی جتوط	۰	۰	۰	۰	۰	۰	۰	۰	۰	۰
آبادی درودگاه	۰	۰	۰	۰	۰	۰	۰	۰	۰	۰
آبادی زیرراه	۰	۰	۰	۰	۰	۰	۰	۰	۰	۰
آبادی سربست	۰	۰	۰	۰	۰	۰	۰	۰	۰	۰
آبادی سرکوردان	۰	۰	۰	۰	۰	۰	۰	۰	۰	۰
آبادی نظر آقا	۰	۰	۳	//	۲	W	۰	۰	۰	۰
آبادی هلپه ای	۰	۰	۰	۰	۰	۰	۰	۰	۰	۰
دهستان وحدتیه	◆	◆	◆	◆	◆	◆	◆	◆	◆	◆

آبادی ایستگاه بره برداری نرگسی	۰	۰	۰	۰	۰	۰	۰	۰	۰	۰

دنباله جدول ۳۹- تعداد بهره‌برداری و تعداد درخت به‌تفکیک محصولات دائمی درفضای باز(دنباله) (شهرستان دشتستان) (بهره برداری-هزار اصله)

سطح جغرافیایی	آلبالو		انار		انجیر آبی		انجیر دیم		انگور آبی	
	تعداد بهره برداری	تعداد درخت بارور ونهال	تعداد بهره برداری	تعداد درخت بارور ونهال	تعداد بهره برداری	تعداد درخت بارور ونهال	تعداد بهره برداری	تعداد درخت بارور ونهال	تعداد بهره برداری	تعداد درخت بارور ونهال
آبادی برنگ بزرگ	۰	۰	۰	۰	۰	۰	۰	۰	۰	۰
آبادی برنگ کوچک	۰	۰	۰	۰	۰	۰	۰	۰	۰	۰
آبادی بنه فرامرز	۰	۰	۰	۰	۰	۰	۰	۰	۰	۰
آبادی بی من	۰	۰	۰	۰	۰	۰	۰	۰	۰	۰
آبادی جره سفلی	۰	۰	۰	۰	۰	۰	۰	۰	۰	۰
آبادی جره علیا	۰	۰	۰	۰	۰	۰	۰	۰	۰	۰
آبادی جره میان	۰	۰	۰	۰	۰	۰	۰	۰	۰	۰
آبادی چاه نفت نرگسی	۰	۰	۰	۰	۰	۰	۰	۰	۰	۰
آبادی چوگرگ	۰	۰	۰	۰	۰	۰	۰	۰	۰	۰
آبادی دره چاه	۰	۰	۰	۰	۰	۰	۰	۰	۰	۰
آبادی سبا/ڈکان سرخ /	۰	۰	۰	۰	۰	۰	۰	۰	۰	۰
آبادی سده	۰	۰	۰	۰	۰	۰	۰	۰	۰	۰
آبادی سرقنات	۰	۰	۰	۰	۰	۰	۰	۰	۰	۰
آبادی سیاه منصورسفلی	۰	۰	۰	۰	۰	۰	۰	۰	۰	۰
آبادی سیاه منصورعلیا	۰	۰	۰	۰	۰	۰	۰	۰	۰	۰
آبادی شاه قاسم	۰	۰	۰	۰	۰	۰	۰	۰	۰	۰
آبادی شول	۰	۰	۰	۰	۰	۰	۰	۰	۰	۰
آبادی گلی ماردون	۰	۰	۰	۰	۰	۰	۰	۰	۰	۰
آبادی ماردون	۰	۰	۰	۰	۰	۰	۰	۰	۰	۰
آبادی مجتمع دامپروری وکشاورزی	۰	۰	۰	۰	۰	۰	۰	۰	۰	۰
بخش شبانکاره	◆	◆	۱	W	◆	◆	◆	◆	۱	W
شهر شبانکاره	◆	◆	◆	◆	◆	◆	◆	◆	◆	◆
دهستان شبانکاره	◆	◆	۱	W	◆	◆	◆	◆	۱	W
آبادی بنه حاج غلام	۰	۰	۰	۰	۰	۰	۰	۰	۰	۰
آبادی بنه حاج نعمت	۰	۰	۰	۰	۰	۰	۰	۰	۰	۰
آبادی بنه رضا	۰	۰	۰	۰	۰	۰	۰	۰	۰	۰
آبادی بنه عباس	۰	۰	۰	۰	۰	۰	۰	۰	۰	۰
آبادی بنه محمد	۰	۰	۰	۰	۰	۰	۰	۰	۰	۰
آبادی بنه محمد علی	۰	۰	۰	۰	۰	۰	۰	۰	۰	۰
آبادی بنه محمدوخانعلی	۰	۰	۰	۰	۰	۰	۰	۰	۰	۰
آبادی بهر	۰	۰	۰	۰	۰	۰	۰	۰	۰	۰
آبادی بویری	۰	۰	۰	۰	۰	۰	۰	۰	۰	۰
آبادی پلنگی	۰	۰	۰	۰	۰	۰	۰	۰	۰	۰
آبادی چاه دول	۰	۰	۱	W	۰	۰	۰	۰	۱	W
آبادی چاه زنگی	۰	۰	۰	۰	۰	۰	۰	۰	۰	۰
آبادی چهل زرعی عجم	۰	۰	۰	۰	۰	۰	۰	۰	۰	۰

آبادی چهل زرعی عرب	۰	۰	۰	۰	۰	۰	۰	۰	۰	۰
آبادی خلیفه ای	۰	۰	۰	۰	۰	۰	۰	۰	۰	۰
آبادی خیار زار	۰	۰	۰	۰	۰	۰	۰	۰	۰	۰

دنباله جدول ۳۹- تعداد بهره‌برداری و تعداد درخت به‌تفکیک محصولات دائمی درفضای باز(دنباله) (شهرستان دشتستان) (بهره برداری–هزار اصله)

سطح جغرافیایی	آلبالو		انار		انجیر آبی		انجیر دیم		انگور آبی	
	تعداد بهره برداری	تعداد درخت بارور ونهال	تعداد بهره برداری	تعداد درخت بارور ونهال	تعداد بهره برداری	تعداد درخت بارور ونهال	تعداد بهره برداری	تعداد درخت بارور ونهال	تعداد بهره برداری	تعداد درخت بارور ونهال
آبادی دهداران سفلی	۰	۰	۰	۰	۰	۰	۰	۰	۰	۰
آبادی دهداران علیا	۰	۰	۰	۰	۰	۰	۰	۰	۰	۰
آبادی ذکریایی	۰	۰	۰	۰	۰	۰	۰	۰	۰	۰
آبادی سر دشتک	۰	۰	۰	۰	۰	۰	۰	۰	۰	۰
آبادی سر رود	۰	۰	۰	۰	۰	۰	۰	۰	۰	۰
آبادی سراج آباد/سرخره /	۰	۰	۰	۰	۰	۰	۰	۰	۰	۰
آبادی سمیعی	۰	۰	۰	۰	۰	۰	۰	۰	۰	۰
آبادی شاه فیروز	۰	۰	۰	۰	۰	۰	۰	۰	۰	۰
آبادی شلدان وباغی	۰	۰	۰	۰	۰	۰	۰	۰	۰	۰
آبادی طاوه سیاه	۰	۰	۰	۰	۰	۰	۰	۰	۰	۰
آبادی عطیبه	۰	۰	۰	۰	۰	۰	۰	۰	۰	۰
آبادی گلدشت	۰	۰	۰	۰	۰	۰	۰	۰	۰	۰
آبادی لاپیه	۰	۰	۰	۰	۰	۰	۰	۰	۰	۰
آبادی محمد جمالی	۰	۰	۰	۰	۰	۰	۰	۰	۰	۰
آبادی میلک	۰	۰	۰	۰	۰	۰	۰	۰	۰	۰
بخش غیرساکن	◆	◆	◆	◆	◆	◆	◆	◆	◆	◆
غیرساکن	◆	◆	◆	◆	◆	◆	◆	◆	◆	◆
بخش مرکزئ	◆	◆	۲	W	◆	◆	◆	◆	۱	W
شهر برازجان	◆	◆	◆	◆	◆	◆	◆	◆	◆	◆
شهر دالکی	◆	◆	◆	◆	◆	◆	◆	◆	◆	◆
دهستان حومه	◆	◆	۲	W	◆	◆	◆	◆	۱	W
آبادی ابوالفیروز	۰	۰	۰	۰	۰	۰	۰	۰	۰	۰
آبادی باغ حصار	۰	۰	۰	۰	۰	۰	۰	۰	۰	۰
آبادی بنداروز	۰	۰	۲	W	۰	۰	۰	۰	۱	W
آبادی جنوبگاز	۰	۰	۰	۰	۰	۰	۰	۰	۰	۰
آبادی حسن آباد	۰	۰	۰	۰	۰	۰	۰	۰	۰	۰
آبادی خوش مکان	۰	۰	۰	۰	۰	۰	۰	۰	۰	۰
آبادی خوشاب	۰	۰	۰	۰	۰	۰	۰	۰	۰	۰
آبادی دره چیتو	۰	۰	۰	۰	۰	۰	۰	۰	۰	۰
آبادی رجب آباد /رجو آباد/	۰	۰	۰	۰	۰	۰	۰	۰	۰	۰
آبادی سرکره	۰	۰	۰	۰	۰	۰	۰	۰	۰	۰
آبادی گزبلند	۰	۰	۰	۰	۰	۰	۰	۰	۰	۰
آبادی گندم ریز	۰	۰	۰	۰	۰	۰	۰	۰	۰	۰

آبادی مرغداری دشتستان	۰	۰	۰	۰	۰	۰	۰	۰	۰	۰
آبادی نی نیزک	۰	۰	۰	۰	۰	۰	۰	۰	۰	۰
دهستان دالکی	◆	◆	◆	◆	◆	◆	◆	◆	◆	◆
آبادی آب میخک	۰	۰	۰	۰	۰	۰	۰	۰	۰	۰

دنباله جدول ۳۹- تعداد بهره‌برداری و تعداد درخت به‌تفکیک محصولات دائمی درفضای باز(دنباله) (شهرستان دشتستان) (بهره برداری-هزار اصله)

سطح جغرافیایی	آلبالو		انار		انجیر آبی		انجیر دیم		انگور آبی	
	تعداد بهره برداری	تعداد درخت بارور ونهال	تعداد بهره برداری	تعداد درخت بارور ونهال	تعداد بهره برداری	تعداد درخت بارور ونهال	تعداد بهره برداری	تعداد درخت بارور ونهال	تعداد بهره برداری	تعداد درخت بارور ونهال
آبادی ایستگاه شهید صلاحی	۰	۰	۰	۰	۰	۰	۰	۰	۰	۰
آبادی بارگاهی	۰	۰	۰	۰	۰	۰	۰	۰	۰	۰
آبادی بنه جابری	۰	۰	۰	۰	۰	۰	۰	۰	۰	۰
آبادی خیرآباد	۰	۰	۰	۰	۰	۰	۰	۰	۰	۰
آبادی دهقاید	۰	۰	۰	۰	۰	۰	۰	۰	۰	۰
آبادی راهدار	۰	۰	۰	۰	۰	۰	۰	۰	۰	۰
آبادی قراول خانه	۰	۰	۰	۰	۰	۰	۰	۰	۰	۰
آبادی قلعه سفید	۰	۰	۰	۰	۰	۰	۰	۰	۰	۰
آبادی کارخانه تیرسیمانی /شرکت تیرسازان /	۰	۰	۰	۰	۰	۰	۰	۰	۰	۰
آبادی گچ پزی شاه حسینی	۰	۰	۰	۰	۰	۰	۰	۰	۰	۰
آبادی مجتمع صنایع غذایی دبش	۰	۰	۰	۰	۰	۰	۰	۰	۰	۰
آبادی معدن سنگ گچو	۰	۰	۰	۰	۰	۰	۰	۰	۰	۰
آبادی معدن گچ تنگ توسه /معدن سنگ شوسه /	۰	۰	۰	۰	۰	۰	۰	۰	۰	۰
آبادی معدن مورگ چر	۰	۰	۰	۰	۰	۰	۰	۰	۰	۰
دهستان زیارت	◆	◆	◆	◆	◆	◆	◆	◆	◆	◆
آبادی بناراب شیرین	۰	۰	۰	۰	۰	۰	۰	۰	۰	۰
آبادی جرافی	۰	۰	۰	۰	۰	۰	۰	۰	۰	۰
آبادی جیمه	۰	۰	۰	۰	۰	۰	۰	۰	۰	۰
آبادی چاه خانی	۰	۰	۰	۰	۰	۰	۰	۰	۰	۰
آبادی چاه عربی	۰	۰	۰	۰	۰	۰	۰	۰	۰	۰
آبادی ده نو	۰	۰	۰	۰	۰	۰	۰	۰	۰	۰
آبادی زیارت	۰	۰	۰	۰	۰	۰	۰	۰	۰	۰
آبادی صفی آباد	۰	۰	۰	۰	۰	۰	۰	۰	۰	۰
آبادی عیسوند	۰	۰	۰	۰	۰	۰	۰	۰	۰	۰
آبادی کلل	۰	۰	۰	۰	۰	۰	۰	۰	۰	۰
آبادی مزرعه علی پیشاهنگ	۰	۰	۰	۰	۰	۰	۰	۰	۰	۰

۳۹- تعداد بهره‌برداری و تعداد درخت به‌تفکیک محصولات دائمی درفضای باز(دنباله) (شهرستان دشتستان)

(بهره برداری–هزار اصله)

سطح جغرافیایی	انگور دیم		انواع آلو و گوجه		انواع تبریزی و اوکالیپتوس		انواع توت و شاه توت		بادام آبی	
	تعداد بهره برداری	تعداد درخت بارور ونهال	تعداد بهره برداری	تعداد درخت بارور ونهال	تعداد بهره برداری	تعداد درخت بارور ونهال	تعداد بهره برداری	تعداد درخت بارور ونهال	تعداد بهره برداری	تعداد درخت بارور ونهال
شهرستان دشتستان	◆	◆	◆	◆	۱	W	۱	W	۲	W
بخش آب پخش	◆	◆	◆	◆	◆	◆	◆	◆	◆	◆
شهر آب پخش	◆	◆	◆	◆	◆	◆	◆	◆	◆	◆
دهستان درواهی	◆	◆	◆	◆	◆	◆	◆	◆	◆	◆
آبادی بنار آزادگان	۰	۰	۰	۰	۰	۰	۰	۰	۰	۰
آبادی تل سبز	۰	۰	۰	۰	۰	۰	۰	۰	۰	۰
آبادی چم درواهی	۰	۰	۰	۰	۰	۰	۰	۰	۰	۰
آبادی چهار برج	۰	۰	۰	۰	۰	۰	۰	۰	۰	۰
آبادی گرو گزی	۰	۰	۰	۰	۰	۰	۰	۰	۰	۰
آبادی گناوه کان	۰	۰	۰	۰	۰	۰	۰	۰	۰	۰
آبادی میان دشت /چاه موشی /	۰	۰	۰	۰	۰	۰	۰	۰	۰	۰
دهستان دشتی اسماعیل خانی	◆	◆	◆	◆	◆	◆	◆	◆	◆	◆
آبادی بصری	۰	۰	۰	۰	۰	۰	۰	۰	۰	۰
آبادی بنارسلیمانی	۰	۰	۰	۰	۰	۰	۰	۰	۰	۰
آبادی بند محمد عبداله	۰	۰	۰	۰	۰	۰	۰	۰	۰	۰
آبادی چم تنگ	۰	۰	۰	۰	۰	۰	۰	۰	۰	۰
آبادی خمیسی	۰	۰	۰	۰	۰	۰	۰	۰	۰	۰
آبادی دره دون	۰	۰	۰	۰	۰	۰	۰	۰	۰	۰
آبادی دشتی اسماعیل خانی	۰	۰	۰	۰	۰	۰	۰	۰	۰	۰
آبادی سه کنار	۰	۰	۰	۰	۰	۰	۰	۰	۰	۰
آبادی مکابری	۰	۰	۰	۰	۰	۰	۰	۰	۰	۰
بخش ارم	◆	◆	◆	◆	◆	◆	◆	◆	۱	W
شهر تنگ ارم	◆	◆	◆	◆	◆	◆	◆	◆	◆	◆
دهستان ارم	◆	◆	◆	◆	◆	◆	◆	◆	۱	W
آبادی آب گرمو	۰	۰	۰	۰	۰	۰	۰	۰	۰	۰
آبادی آب مارو	۰	۰	۰	۰	۰	۰	۰	۰	۰	۰
آبادی انارستان	۰	۰	۰	۰	۰	۰	۰	۰	۰	۰
آبادی باغ تاج	۰	۰	۰	۰	۰	۰	۰	۰	۰	۰

آبادی بزپر	۰	۰	۰	۰	۰	۰	۰	۰	۱	W
آبادی بیدو	۰	۰	۰	۰	۰	۰	۰	۰	۰	۰
آبادی تلخ آب	۰	۰	۰	۰	۰	۰	۰	۰	۰	۰
آبادی تنگ درکش	۰	۰	۰	۰	۰	۰	۰	۰	۰	۰
آبادی تنگ سوک	۰	۰	۰	۰	۰	۰	۰	۰	۰	۰
آبادی تنگ فاریاب	۰	۰	۰	۰	۰	۰	۰	۰	۰	۰
آبادی جمغاری	۰	۰	۰	۰	۰	۰	۰	۰	۰	۰

دنباله جدول ۳۹- تعداد بهره‌برداری و تعداد درخت به‌تفکیک محصولات دائمی درفضای باز(دنباله) (شهرستان دشتستان) (بهره برداری-هزار اصله)

سطح جغرافیایی	انگور دیم		انواع آلو و گوجه		انواع تبریزی و اوکالیپتوس		انواع توت و شاه توت		بادام آبی	
	تعداد بهره برداری	تعداد درخت بارور ونهال	تعداد بهره برداری	تعداد درخت بارور ونهال	تعداد بهره برداری	تعداد درخت بارور ونهال	تعداد بهره برداری	تعداد درخت بارور ونهال	تعداد بهره برداری	تعداد درخت بارور ونهال
آبادی جمیله	۰	۰	۰	۰	۰	۰	۰	۰	۰	۰
آبادی چراب	۰	۰	۰	۰	۰	۰	۰	۰	۰	۰
آبادی حسین آباد پناهی /اخره /	۰	۰	۰	۰	۰	۰	۰	۰	۰	۰
آبادی خیرک	۰	۰	۰	۰	۰	۰	۰	۰	۰	۰
آبادی رودفاریاب	۰	۰	۰	۰	۰	۰	۰	۰	۰	۰
آبادی سناوین سنا	۰	۰	۰	۰	۰	۰	۰	۰	۰	۰
آبادی شکرک	۰	۰	۰	۰	۰	۰	۰	۰	۰	۰
آبادی گشنی	۰	۰	۰	۰	۰	۰	۰	۰	۰	۰
آبادی لرده	۰	۰	۰	۰	۰	۰	۰	۰	۰	۰
آبادی ناخا	۰	۰	۰	۰	۰	۰	۰	۰	۰	۰
دهستان دهرود	◆	◆	◆	◆	◆	◆	◆	◆	◆	◆
آبادی آقا میراحمد	۰	۰	۰	۰	۰	۰	۰	۰	۰	۰
آبادی بنگ تر	۰	۰	۰	۰	۰	۰	۰	۰	۰	۰
آبادی بنگ خشک (سه تل)	۰	۰	۰	۰	۰	۰	۰	۰	۰	۰
آبادی پرگانک	۰	۰	۰	۰	۰	۰	۰	۰	۰	۰
آبادی چاوک	۰	۰	۰	۰	۰	۰	۰	۰	۰	۰
آبادی چائ	۰	۰	۰	۰	۰	۰	۰	۰	۰	۰
آبادی دهرود سفلی	۰	۰	۰	۰	۰	۰	۰	۰	۰	۰
آبادی دهرود علیا	۰	۰	۰	۰	۰	۰	۰	۰	۰	۰
آبادی رونی	۰	۰	۰	۰	۰	۰	۰	۰	۰	۰
آبادی ساختمان جهانگیر	۰	۰	۰	۰	۰	۰	۰	۰	۰	۰
آبادی ساختمان طاهر	۰	۰	۰	۰	۰	۰	۰	۰	۰	۰
آبادی سوک	۰	۰	۰	۰	۰	۰	۰	۰	۰	۰
آبادی کفترو	۰	۰	۰	۰	۰	۰	۰	۰	۰	۰
آبادی کم زرد	۰	۰	۰	۰	۰	۰	۰	۰	۰	۰
آبادی مرده خیر	۰	۰	۰	۰	۰	۰	۰	۰	۰	۰
آبادی مزرعه آب شیرین	۰	۰	۰	۰	۰	۰	۰	۰	۰	۰
آبادی نصاد	۰	۰	۰	۰	۰	۰	۰	۰	۰	۰

بخش بوشکان	۰	۰	۰	۰	۰	۰	۰	۰	۱	W
شهر بوشکان	۰	۰	۰	۰	۰	۰	۰	۰	۰	۰
شهر کلمه	۰	۰	۰	۰	۰	۰	۰	۰	۰	۰
دهستان بوشکان	۰	۰	۰	۰	۰	۰	۰	۰	۱	W
آبادی احمدی	۰	۰	۰	۰	۰	۰	۰	۰	۰	۰
آبادی امامزاده بده	۰	۰	۰	۰	۰	۰	۰	۰	۰	۰
آبادی ایلشهر	۰	۰	۰	۰	۰	۰	۰	۰	۱	W
آبادی حاجی آباد	۰	۰	۰	۰	۰	۰	۰	۰	۰	۰
آبادی حسین آباد	۰	۰	۰	۰	۰	۰	۰	۰	۰	۰

دنباله جدول ۳۹- تعداد بهره‌برداری و تعداد درخت به‌تفکیک محصولات دائمی درفضای باز(دنباله) (شهرستان دشتستان) (بهره برداری-هزار اصله)

سطح جغرافیایی	انگور دیم		انواع آلو و گوجه		انواع تبریزی و اوکالیپتوس		انواع توت و شاه توت		بادام آبی	
	تعداد بهره برداری	تعداد درخت بارور ونهال	تعداد بهره برداری	تعداد درخت بارور ونهال	تعداد بهره برداری	تعداد درخت بارور ونهال	تعداد بهره برداری	تعداد درخت بارور ونهال	تعداد بهره برداری	تعداد درخت بارور ونهال
آبادی شلدان	۰	۰	۰	۰	۰	۰	۰	۰	۰	۰
آبادی منصور آباد	۰	۰	۰	۰	۰	۰	۰	۰	۰	۰
آبادی نورآباد- خون	۰	۰	۰	۰	۰	۰	۰	۰	۰	۰
دهستان پشتکوه	۰	۰	۰	۰	۰	۰	۰	۰	۰	۰
آبادی آبپای ارغوان	۰	۰	۰	۰	۰	۰	۰	۰	۰	۰
آبادی بیشه نر	۰	۰	۰	۰	۰	۰	۰	۰	۰	۰
آبادی پل اشکن	۰	۰	۰	۰	۰	۰	۰	۰	۰	۰
آبادی تنگ رود	۰	۰	۰	۰	۰	۰	۰	۰	۰	۰
آبادی تنگ زرد	۰	۰	۰	۰	۰	۰	۰	۰	۰	۰
آبادی درنگ	۰	۰	۰	۰	۰	۰	۰	۰	۰	۰
آبادی زیرمله	۰	۰	۰	۰	۰	۰	۰	۰	۰	۰
آبادی سرمله	۰	۰	۰	۰	۰	۰	۰	۰	۰	۰
آبادی شاه پسرمرد	۰	۰	۰	۰	۰	۰	۰	۰	۰	۰
آبادی شاهی جانی	۰	۰	۰	۰	۰	۰	۰	۰	۰	۰
آبادی طلحه	۰	۰	۰	۰	۰	۰	۰	۰	۰	۰
آبادی غنچه بگی	۰	۰	۰	۰	۰	۰	۰	۰	۰	۰
آبادی فاریاب	۰	۰	۰	۰	۰	۰	۰	۰	۰	۰
آبادی کله گرگی	۰	۰	۰	۰	۰	۰	۰	۰	۰	۰
آبادی کمرزرد	۰	۰	۰	۰	۰	۰	۰	۰	۰	۰
آبادی هفت مله	۰	۰	۰	۰	۰	۰	۰	۰	۰	۰
بخش سعدآباد	۰	۰	۰	۰	۱	W	۱	W	۰	۰
شهر سعد آباد	۰	۰	۰	۰	۱	W	۰	۰	۰	۰
شهر وحدتیه	۰	۰	۰	۰	۰	۰	۰	۰	۰	۰
دهستان زیرراه	۰	۰	۰	۰	۰	۰	۱	W	۰	۰
آبادی اسلام آباد	۰	۰	۰	۰	۰	۰	۰	۰	۰	۰
آبادی آل یوسفی سفلی	۰	۰	۰	۰	۰	۰	۰	۰	۰	۰
آبادی آل یوسفی علیا	۰	۰	۰	۰	۰	۰	۰	۰	۰	۰
آبادی برمک	۰	۰	۰	۰	۰	۰	۰	۰	۰	۰
آبادی بشیر آباد	۰	۰	۰	۰	۰	۰	۰	۰	۰	۰

آبادی بنه فارسی	۰	۰	۰	۰	۰	۰	۰	۰	۰	۰
آبادی تل سرکوه	۰	۰	۰	۰	۰	۰	۰	W	۰	۰
آبادی تل قاتل	۰	۰	۰	۰	۰	۰	۰	۰	۰	۰
آبادی جتوط	۰	۰	۰	۰	۰	۰	۰	۰	۰	۰
آبادی درودگاه	۰	۰	۰	۰	۰	۰	۰	۰	۰	۰
آبادی زیرراه	۰	۰	۰	۰	۰	۰	۰	۰	۰	۰
آبادی سربست	۰	۰	۰	۰	۰	۰	۰	۰	۰	۰
آبادی سرکوردان	۰	۰	۰	۰	۰	۰	۰	۰	۰	۰
آبادی نظر آقا	۰	۰	۰	۰	۰	۰	۰	۰	۰	۰

دنباله جدول ۳۹- تعداد بهره‌برداری و تعداد درخت به‌تفکیک محصولات دائمی درفضای باز(دنباله) (شهرستان دشتستان) (بهره برداری-هزار اصله)

سطح جغرافیایی	انگور دیم		انواع آلو و گوجه		انواع تبریزی و اوکالیپتوس		انواع توت و شاه توت		بادام آبی	
	تعداد بهره برداری	تعداد درخت بارور ونهال	تعداد بهره برداری	تعداد درخت بارور ونهال	تعداد بهره برداری	تعداد درخت بارور ونهال	تعداد بهره برداری	تعداد درخت بارور ونهال	تعداد بهره برداری	تعداد درخت بارور ونهال
آبادی هلپه ای	۰	۰	۰	۰	۰	۰	۰	۰	۰	۰
دهستان وحدتیه	◆	◆	◆	◆	◆	◆	◆	◆	◆	◆
آبادی ایستگاه بره برداری نرگسی	۰	۰	۰	۰	۰	۰	۰	۰	۰	۰
آبادی برنگ بزرگ	۰	۰	۰	۰	۰	۰	۰	۰	۰	۰
آبادی برنگ کوچک	۰	۰	۰	۰	۰	۰	۰	۰	۰	۰
آبادی بنه فرامرز	۰	۰	۰	۰	۰	۰	۰	۰	۰	۰
آبادی بی من	۰	۰	۰	۰	۰	۰	۰	۰	۰	۰
آبادی جره سفلی	۰	۰	۰	۰	۰	۰	۰	۰	۰	۰
آبادی جره علیا	۰	۰	۰	۰	۰	۰	۰	۰	۰	۰
آبادی جره میان	۰	۰	۰	۰	۰	۰	۰	۰	۰	۰
آبادی چاه نفت نرگسی	۰	۰	۰	۰	۰	۰	۰	۰	۰	۰
آبادی چوگرگ	۰	۰	۰	۰	۰	۰	۰	۰	۰	۰
آبادی دره چاه	۰	۰	۰	۰	۰	۰	۰	۰	۰	۰
آبادی سبا/ڈکان سرخ /	۰	۰	۰	۰	۰	۰	۰	۰	۰	۰
آبادی سده	۰	۰	۰	۰	۰	۰	۰	۰	۰	۰
آبادی سرقنات	۰	۰	۰	۰	۰	۰	۰	۰	۰	۰
آبادی سیاه منصورسفلی	۰	۰	۰	۰	۰	۰	۰	۰	۰	۰
آبادی سیاه منصورعلیا	۰	۰	۰	۰	۰	۰	۰	۰	۰	۰
آبادی شاه قاسم	۰	۰	۰	۰	۰	۰	۰	۰	۰	۰
آبادی شول	۰	۰	۰	۰	۰	۰	۰	۰	۰	۰
آبادی گلی ماردون	۰	۰	۰	۰	۰	۰	۰	۰	۰	۰
آبادی ماردون	۰	۰	۰	۰	۰	۰	۰	۰	۰	۰
آبادی مجتمع دامپروری وکشاورزی	۰	۰	۰	۰	۰	۰	۰	۰	۰	۰
بخش شبانکاره	◆	◆	◆	◆	◆	◆	◆	◆	◆	◆
شهر شبانکاره	◆	◆	◆	◆	◆	◆	◆	◆	◆	◆

دهستان شبانکاره	◆	◆	◆	◆	◆	◆	◆	◆	◆	◆
آبادی بنه حاج غلام	۰	۰	۰	۰	۰	۰	۰	۰	۰	۰
آبادی بنه حاج نعمت	۰	۰	۰	۰	۰	۰	۰	۰	۰	۰
آبادی بنه رضا	۰	۰	۰	۰	۰	۰	۰	۰	۰	۰
آبادی بنه عباس	۰	۰	۰	۰	۰	۰	۰	۰	۰	۰
آبادی بنه محمد	۰	۰	۰	۰	۰	۰	۰	۰	۰	۰
آبادی بنه محمد علی	۰	۰	۰	۰	۰	۰	۰	۰	۰	۰
آبادی بنه محمدوخانعلی	۰	۰	۰	۰	۰	۰	۰	۰	۰	۰
آبادی بهر	۰	۰	۰	۰	۰	۰	۰	۰	۰	۰
آبادی بویری	۰	۰	۰	۰	۰	۰	۰	۰	۰	۰
آبادی پلنگی	۰	۰	۰	۰	۰	۰	۰	۰	۰	۰
آبادی چاه دول	۰	۰	۰	۰	۰	۰	۰	۰	۰	۰

دنباله جدول ۳۹- تعداد بهره‌برداری و تعداد درخت به‌تفکیک محصولات دائمی درفضای باز(دنباله) (شهرستان دشتستان) (بهره برداری–هزار اصله)

سطح جغرافیایی	انگور دیم		انواع آلو و گوجه		انواع تبریزی و اوکالیپتوس		انواع توت و شاه توت		بادام آبی	
	تعداد بهره برداری	تعداد درخت بارور ونهال	تعداد بهره برداری	تعداد درخت بارور ونهال	تعداد بهره برداری	تعداد درخت بارور ونهال	تعداد بهره برداری	تعداد درخت بارور ونهال	تعداد بهره برداری	تعداد درخت بارور ونهال
آبادی چاه زنگی	۰	۰	۰	۰	۰	۰	۰	۰	۰	۰
آبادی چهل زرعی عجم	۰	۰	۰	۰	۰	۰	۰	۰	۰	۰
آبادی چهل زرعی عرب	۰	۰	۰	۰	۰	۰	۰	۰	۰	۰
آبادی خلیفه ای	۰	۰	۰	۰	۰	۰	۰	۰	۰	۰
آبادی خیار زار	۰	۰	۰	۰	۰	۰	۰	۰	۰	۰
آبادی دهداران سفلی	۰	۰	۰	۰	۰	۰	۰	۰	۰	۰
آبادی دهداران علیا	۰	۰	۰	۰	۰	۰	۰	۰	۰	۰
آبادی ذکریایی	۰	۰	۰	۰	۰	۰	۰	۰	۰	۰
آبادی سر دشتک	۰	۰	۰	۰	۰	۰	۰	۰	۰	۰
آبادی سر رود	۰	۰	۰	۰	۰	۰	۰	۰	۰	۰
آبادی سراج آباد/سرخره /	۰	۰	۰	۰	۰	۰	۰	۰	۰	۰
آبادی سمیعی	۰	۰	۰	۰	۰	۰	۰	۰	۰	۰
آبادی شاه فیروز	۰	۰	۰	۰	۰	۰	۰	۰	۰	۰
آبادی شلدان وباغی	۰	۰	۰	۰	۰	۰	۰	۰	۰	۰
آبادی طاوه سیاه	۰	۰	۰	۰	۰	۰	۰	۰	۰	۰
آبادی عطیبه	۰	۰	۰	۰	۰	۰	۰	۰	۰	۰
آبادی گلدشت	۰	۰	۰	۰	۰	۰	۰	۰	۰	۰
آبادی لاپیه	۰	۰	۰	۰	۰	۰	۰	۰	۰	۰
آبادی محمد جمالی	۰	۰	۰	۰	۰	۰	۰	۰	۰	۰
آبادی میلک	۰	۰	۰	۰	۰	۰	۰	۰	۰	۰
بخش غیرساکن	◆	◆	◆	◆	◆	◆	◆	◆	◆	◆
غیرساکن	◆	◆	◆	◆	◆	◆	◆	◆	◆	◆
بخش مرکزئ	◆	◆	◆	◆	◆	◆	◆	◆	◆	◆
شهر برازجان	◆	◆	◆	◆	◆	◆	◆	◆	◆	◆
شهر دالکی	◆	◆	◆	◆	◆	◆	◆	◆	◆	◆

دهستان حومه	◆	◆	◆	◆	◆	◆	◆	◆	◆	◆
آبادی ابوالفیروز	۰	۰	۰	۰	۰	۰	۰	۰	۰	۰
آبادی باغ حصار	۰	۰	۰	۰	۰	۰	۰	۰	۰	۰
آبادی بنداروز	۰	۰	۰	۰	۰	۰	۰	۰	۰	۰
آبادی جنوبگاز	۰	۰	۰	۰	۰	۰	۰	۰	۰	۰
آبادی حسن آباد	۰	۰	۰	۰	۰	۰	۰	۰	۰	۰
آبادی خوش مکان	۰	۰	۰	۰	۰	۰	۰	۰	۰	۰
آبادی خوشاب	۰	۰	۰	۰	۰	۰	۰	۰	۰	۰
آبادی دره چیتو	۰	۰	۰	۰	۰	۰	۰	۰	۰	۰
آبادی رجب آباد /رجو آباد/	۰	۰	۰	۰	۰	۰	۰	۰	۰	۰
آبادی سرکره	۰	۰	۰	۰	۰	۰	۰	۰	۰	۰
آبادی گزبلند	۰	۰	۰	۰	۰	۰	۰	۰	۰	۰

دنباله جدول ۳۹- تعداد بهره‌برداری و تعداد درخت به‌تفکیک محصولات دائمی درفضای باز(دنباله) (شهرستان دشتستان) (بهره برداری-هزار اصله)

سطح جغرافیایی	انگور دیم		انواع آلو و گوجه		انواع تبریزی و اوکالیپتوس		انواع توت و شاه توت		بادام آبی	
	تعداد بهره برداری	تعداد درخت بارور ونهال	تعداد بهره برداری	تعداد درخت بارور ونهال	تعداد بهره برداری	تعداد درخت بارور ونهال	تعداد بهره برداری	تعداد درخت بارور ونهال	تعداد بهره برداری	تعداد درخت بارور ونهال
آبادی گندم ریز	۰	۰	۰	۰	۰	۰	۰	۰	۰	۰
آبادی مرغداری دشتستان	۰	۰	۰	۰	۰	۰	۰	۰	۰	۰
آبادی نی نیزک	۰	۰	۰	۰	۰	۰	۰	۰	۰	۰
دهستان دالکی	۰	◆	۰	◆	۰	◆	۰	◆	۰	◆
آبادی آب میخک	۰	۰	۰	۰	۰	۰	۰	۰	۰	۰
آبادی ایستگاه شهید صلاحی	۰	۰	۰	۰	۰	۰	۰	۰	۰	۰
آبادی بارگاهی	۰	۰	۰	۰	۰	۰	۰	۰	۰	۰
آبادی بنه جابری	۰	۰	۰	۰	۰	۰	۰	۰	۰	۰
آبادی خیرآباد	۰	۰	۰	۰	۰	۰	۰	۰	۰	۰
آبادی دهقاید	۰	۰	۰	۰	۰	۰	۰	۰	۰	۰
آبادی راهدار	۰	۰	۰	۰	۰	۰	۰	۰	۰	۰
آبادی قراول خانه	۰	۰	۰	۰	۰	۰	۰	۰	۰	۰
آبادی قلعه سفید	۰	۰	۰	۰	۰	۰	۰	۰	۰	۰
آبادی کارخانه تیرسیمانی /شرکت تیرسازان /	۰	۰	۰	۰	۰	۰	۰	۰	۰	۰
آبادی گچ پزی شاه حسینی	۰	۰	۰	۰	۰	۰	۰	۰	۰	۰
آبادی مجتمع صنایع غذایی دبش	۰	۰	۰	۰	۰	۰	۰	۰	۰	۰
آبادی معدن سنگ گچو	۰	۰	۰	۰	۰	۰	۰	۰	۰	۰
آبادی معدن گچ تنگ توسه /معدن سنگ شوسه /	۰	۰	۰	۰	۰	۰	۰	۰	۰	۰
آبادی معدن مورگ چر	۰	۰	۰	۰	۰	۰	۰	۰	۰	۰

دهستان زیارت	۰	۰	۰	۰	۰	۰	۰	۰	۰	۰
آبادی بناراب شیرین	۰	۰	۰	۰	۰	۰	۰	۰	۰	۰
آبادی جرافی	۰	۰	۰	۰	۰	۰	۰	۰	۰	۰
آبادی جیمه	۰	۰	۰	۰	۰	۰	۰	۰	۰	۰
آبادی چاه خانی	۰	۰	۰	۰	۰	۰	۰	۰	۰	۰
آبادی چاه عربی	۰	۰	۰	۰	۰	۰	۰	۰	۰	۰
آبادی ده نو	۰	۰	۰	۰	۰	۰	۰	۰	۰	۰
آبادی زیارت	۰	۰	۰	۰	۰	۰	۰	۰	۰	۰
آبادی صفی آباد	۰	۰	۰	۰	۰	۰	۰	۰	۰	۰
آبادی عیسوند	۰	۰	۰	۰	۰	۰	۰	۰	۰	۰
آبادی کلل	۰	۰	۰	۰	۰	۰	۰	۰	۰	۰
آبادی مزرعه علی پیشاهنگ	۰	۰	۰	۰	۰	۰	۰	۰	۰	۰

۳۹- تعداد بهره‌برداری و تعداد درخت به‌تفکیک محصولات دائمی درفضای باز(دنباله) (شهرستان دشتستان)

(بهره برداری-هزار اصله)

سطح جغرافیایی	بادام دیم		به		پرتقال		پسته		توت فرنگی	
	تعداد بهره برداری	تعداد درخت بارور ونهال	تعداد بهره برداری	تعداد درخت بارور ونهال	تعداد بهره برداری	تعداد درخت بارور ونهال	تعداد بهره برداری	تعداد درخت بارور ونهال	تعداد بهره برداری	تعداد درخت بارور ونهال
شهرستان دشتستان	۰	۰	۰	۰	۱۰۶	۵	۰	۰	۰	–
بخش آب پخش	۰	۰	۰	۰	۱	W	۰	۰	۰	–
شهر آب پخش	۰	۰	۰	۰	۰	۰	۰	۰	۰	۰
دهستان درواهی	۰	۰	۰	۰	۱	W	۰	۰	۰	–
آبادی بنار آزادگان	۰	۰	۰	۰	۱	W	۰	۰	۰	–
آبادی تل سبز	۰	۰	۰	۰	۰	۰	۰	۰	۰	–
آبادی چم درواهی	۰	۰	۰	۰	۰	۰	۰	۰	۰	–
آبادی چهار برج	۰	۰	۰	۰	۰	۰	۰	۰	۰	–
آبادی گرو گزی	۰	۰	۰	۰	۰	۰	۰	۰	۰	–
آبادی گناوه کان	۰	۰	۰	۰	۰	۰	۰	۰	۰	–
آبادی میان دشت /چاه موشی /	۰	۰	۰	۰	۰	۰	۰	۰	۰	–
دهستان دشتی اسماعیل خانی	۰	۰	۰	۰	۰	۰	۰	۰	۰	–
آبادی بصری	۰	۰	۰	۰	۰	۰	۰	۰	۰	–
آبادی بنارسلیمانی	۰	۰	۰	۰	۰	۰	۰	۰	۰	–
آبادی بند محمد عبداله	۰	۰	۰	۰	۰	۰	۰	۰	۰	–
آبادی چم تنگ	۰	۰	۰	۰	۰	۰	۰	۰	۰	–
آبادی خمیسی	۰	۰	۰	۰	۰	۰	۰	۰	۰	–
آبادی دره دون	۰	۰	۰	۰	۰	۰	۰	۰	۰	–
آبادی دشتی اسماعیل خانی	۰	۰	۰	۰	۰	۰	۰	۰	۰	–
آبادی سه کنار	۰	۰	۰	۰	۰	۰	۰	۰	۰	–

آبادی مکابری	۰	۰	۰	۰	۰	۰	۰	۰	۰	–
بخش ارم	◆	◆	◆	◆	◆	۹۱	۵	◆	◆	–
شهر تنگ ارم	◆	◆	◆	◆	◆	۱٤	۱	◆	◆	◆
دهستان ارم	◆	◆	◆	◆	◆	٦۳	۳	◆	◆	–
آبادی آب گرمو	۰	۰	۰	۰	۰	۰	۰	۰	۰	–
آبادی آب مارو	۰	۰	۰	۰	۰	۰	۰	۰	۰	–
آبادی انارستان	۰	۰	۰	۰	۰	۰	۰	۰	۰	–
آبادی باغ تاج	۰	۰	۰	۰	۰	۰	۰	۰	۰	–
آبادی بزپر	۰	۰	۰	۰	۰	۲	W	۰	۰	–
آبادی بیدو	۰	۰	۰	۰	۰	۰	۰	۰	۰	–
آبادی تلخ آب	۰	۰	۰	۰	۰	۰	۰	۰	۰	–
آبادی تنگ درکش	۰	۰	۰	۰	۰	۱	W	۰	۰	–
آبادی تنگ سوک	۰	۰	۰	۰	۰	۰	۰	۰	۰	–
آبادی تنگ فاریاب	۰	۰	۰	۰	۰	۱۹	۱	۰	۰	–
آبادی جمغاری	۰	۰	۰	۰	۰	۲	W	۰	۰	–
آبادی جمیله	۰	۰	۰	۰	۰	۲	W	۰	۰	–

دنباله جدول ۳۹- تعداد بهره‌برداری و تعداد درخت به‌تفکیک محصولات دائمی درفضای باز(دنباله) (شهرستان دشتستان) (بهره برداری–هزار اصله)

سطح جغرافیایی	بادام دیم		به		پرتقال		پسته		توت فرنگی	
	تعداد بهره برداری	تعداد درخت بارور ونهال	تعداد بهره برداری	تعداد درخت بارور ونهال	تعداد بهره برداری	تعداد درخت بارور ونهال	تعداد بهره برداری	تعداد درخت بارور ونهال	تعداد بهره برداری	تعداد درخت بارور ونهال
آبادی چراب	۰	۰	۰	۰	۰	۰	۰	۰	۰	–
آبادی حسین آباد پناهی /اخره /	۰	۰	۰	۰	۰	۰	۰	۰	۰	–
آبادی خیرک	۰	۰	۰	۰	۲۵	۱	۰	۰	۰	–
آبادی رودفاریاب	۰	۰	۰	۰	۱	W	۰	۰	۰	–
آبادی سناوین سنا	۰	۰	۰	۰	۱	W	۰	۰	۰	–
آبادی شکرک	۰	۰	۰	۰	۱۰	//	۰	۰	۰	–
آبادی گشنی	۰	۰	۰	۰	۰	۰	۰	۰	۰	–
آبادی لرده	۰	۰	۰	۰	۰	۰	۰	۰	۰	–
آبادی ناخا	۰	۰	۰	۰	۰	۰	۰	۰	۰	–
دهستان دهرود	◆	◆	◆	◆	۱۵	۱	◆	◆	◆	–
آبادی آقا میراحمد	۰	۰	۰	۰	۰	۰	۰	۰	۰	–
آبادی بنگ تر	۰	۰	۰	۰	۰	۰	۰	۰	۰	–
آبادی بنگ خشک (سه تل)	۰	۰	۰	۰	۰	۰	۰	۰	۰	–
آبادی پرگانک	۰	۰	۰	۰	۰	۰	۰	۰	۰	–
آبادی چاوک	۰	۰	۰	۰	۲	W	۰	۰	۰	–
آبادی چائ	۰	۰	۰	۰	۰	۰	۰	۰	۰	–
آبادی دهرود سفلی	۰	۰	۰	۰	۰	۰	۰	۰	۰	–
آبادی دهرود علیا	۰	۰	۰	۰	۱	W	۰	۰	۰	–
آبادی رونی	۰	۰	۰	۰	۰	۰	۰	۰	۰	–

آبادی ساختمان جهانگیر	۰	۰	۰	۰	۰	۰	۰	۰	۰	–
آبادی ساختمان طاهر	۰	۰	۰	۰	۰	۰	۰	۰	۰	–
آبادی سوک	۰	۰	۰	۰	۰	۰	۰	۰	۰	–
آبادی کفترو	۰	۰	۰	۰	//	۴	۰	۰	۰	–
آبادی کم زرد	۰	۰	۰	۰	W	۲	۰	۰	۰	–
آبادی مرده خیر	۰	۰	۰	۰	//	۷	۰	۰	۰	–
آبادی مزرعه آب شیرین	۰	۰	۰	۰	۰	۰	۰	۰	۰	–
آبادی نصاد	۰	۰	۰	۰	۰	۰	۰	۰	۰	–
بخش بوشکان	◆	◆	◆	◆	W	۲	◆	◆	◆	–
شهر بوشکان	◆	◆	◆	◆	◆	◆	◆	◆	◆	◆
شهر کلمه	◆	◆	◆	◆	◆	◆	◆	◆	◆	◆
دهستان بوشکان	◆	◆	◆	◆	W	۲	◆	◆	◆	–
آبادی احمدی	۰	۰	۰	۰	۰	۰	۰	۰	۰	–
آبادی امامزاده بده	۰	۰	۰	۰	۰	۰	۰	۰	۰	–
آبادی ایلشهر	۰	۰	۰	۰	۰	۰	۰	۰	۰	–
آبادی حاجی آباد	۰	۰	۰	۰	W	۱	۰	۰	۰	–
آبادی حسین آباد	۰	۰	۰	۰	۰	۰	۰	۰	۰	–
آبادی شلدان	۰	۰	۰	۰	W	۱	۰	۰	۰	–
آبادی منصور آباد	۰	۰	۰	۰	۰	۰	۰	۰	۰	–

دنباله جدول ۳۹- تعداد بهره‌برداری و تعداد درخت به‌تفکیک محصولات دائمی درفضای باز(دنباله) (شهرستان دشتستان) (بهره برداری–هزار اصله)

سطح جغرافیایی	بادام دیم		به		پرتقال		پسته		توت فرنگی	
	تعداد بهره برداری	تعداد درخت بارور ونهال	تعداد بهره برداری	تعداد درخت بارور ونهال	تعداد بهره برداری	تعداد درخت بارور ونهال	تعداد بهره برداری	تعداد درخت بارور ونهال	تعداد بهره برداری	تعداد درخت بارور ونهال
آبادی نورآباد– خون	۰	۰	۰	۰	۰	۰	۰	۰	۰	–
دهستان پشتکوه	◆	◆	◆	◆	◆	◆	◆	◆	◆	–
آبادی آبپای ارغوان	۰	۰	۰	۰	۰	۰	۰	۰	۰	–
آبادی بیشه نر	۰	۰	۰	۰	۰	۰	۰	۰	۰	–
آبادی پل اشکن	۰	۰	۰	۰	۰	۰	۰	۰	۰	–
آبادی تنگ رود	۰	۰	۰	۰	۰	۰	۰	۰	۰	–
آبادی تنگ زرد	۰	۰	۰	۰	۰	۰	۰	۰	۰	–
آبادی درنگ	۰	۰	۰	۰	۰	۰	۰	۰	۰	–
آبادی زیرمله	۰	۰	۰	۰	۰	۰	۰	۰	۰	–
آبادی سرمله	۰	۰	۰	۰	۰	۰	۰	۰	۰	–
آبادی شاه پسرمرد	۰	۰	۰	۰	۰	۰	۰	۰	۰	–
آبادی شاهی جانی	۰	۰	۰	۰	۰	۰	۰	۰	۰	–
آبادی طلحه	۰	۰	۰	۰	۰	۰	۰	۰	۰	–
آبادی غنچه بگی	۰	۰	۰	۰	۰	۰	۰	۰	۰	–
آبادی فاریاب	۰	۰	۰	۰	۰	۰	۰	۰	۰	–
آبادی کله گرگی	۰	۰	۰	۰	۰	۰	۰	۰	۰	–
آبادی کمرزرد	۰	۰	۰	۰	۰	۰	۰	۰	۰	–
آبادی هفت مله	۰	۰	۰	۰	۰	۰	۰	۰	۰	–
بخش سعدآباد	◆	◆	◆	◆	//	۵	◆	◆	◆	–

شهر سعد آباد	◆	◆	◆	◆	◆	◆	◆	◆	◆	◆
شهر وحدتیه	◆	◆	◆	◆	◆	◆	◆	◆	◆	◆
دهستان زیرراه	◆	◆	◆	◆	۵	//	◆	◆	◆	–
آبادی اسلام آباد	۰	۰	۰	۰	۰	۰	۰	۰	۰	–
آبادی آل یوسفی سفلی	۰	۰	۰	۰	۰	۰	۰	۰	۰	–
آبادی آل یوسفی علیا	۰	۰	۰	۰	۰	۰	۰	۰	۰	–
آبادی برمک	۰	۰	۰	۰	۰	۰	۰	۰	۰	–
آبادی بشیر آباد	۰	۰	۰	۰	۰	۰	۰	۰	۰	–
آبادی بنه فارسی	۰	۰	۰	۰	۰	۰	۰	۰	۰	–
آبادی تل سرکوه	۰	۰	۰	۰	۰	۰	۰	۰	۰	–
آبادی تل قاتل	۰	۰	۰	۰	۰	۰	۰	۰	۰	–
آبادی جتوط	۰	۰	۰	۰	۱	W	۰	۰	۰	–
آبادی درودگاه	۰	۰	۰	۰	۰	۰	۰	۰	۰	–
آبادی زیرراه	۰	۰	۰	۰	۰	۰	۰	۰	۰	–
آبادی سربست	۰	۰	۰	۰	۰	۰	۰	۰	۰	–
آبادی سرکوردان	۰	۰	۰	۰	۰	۰	۰	۰	۰	–
آبادی نظر آقا	۰	۰	۰	۰	۴	//	۰	۰	۰	–
آبادی هلپه ای	۰	۰	۰	۰	۰	۰	۰	۰	۰	–
دهستان وحدتیه	۰	◆	۰	◆	۰	◆	۰	◆	۰	–
آبادی ایستگاه بره برداری نرگسی	۰	۰	۰	۰	۰	۰	۰	۰	۰	–

دنباله جدول ۳۹- تعداد بهره‌برداری و تعداد درخت به‌تفکیک محصولات دائمی درفضای باز(دنباله) (شهرستان دشتستان) (بهره برداری-هزار اصله)

سطح جغرافیایی	بادام دیم		به		پرتقال		پسته		توت فرنگی	
	تعداد بهره برداری	تعداد درخت بارور ونهال	تعداد بهره برداری	تعداد درخت بارور ونهال	تعداد بهره برداری	تعداد درخت بارور ونهال	تعداد بهره برداری	تعداد درخت بارور ونهال	تعداد بهره برداری	تعداد درخت بارور ونهال
آبادی برنگ بزرگ	۰	۰	۰	۰	۰	۰	۰	۰	۰	–
آبادی برنگ کوچک	۰	۰	۰	۰	۰	۰	۰	۰	۰	–
آبادی بنه فرامرز	۰	۰	۰	۰	۰	۰	۰	۰	۰	–
آبادی بی من	۰	۰	۰	۰	۰	۰	۰	۰	۰	–
آبادی جره سفلی	۰	۰	۰	۰	۰	۰	۰	۰	۰	–
آبادی جره علیا	۰	۰	۰	۰	۰	۰	۰	۰	۰	–
آبادی جره میان	۰	۰	۰	۰	۰	۰	۰	۰	۰	–
آبادی چاه نفت نرگسی	۰	۰	۰	۰	۰	۰	۰	۰	۰	–
آبادی چوگرگ	۰	۰	۰	۰	۰	۰	۰	۰	۰	–
آبادی دره چاه	۰	۰	۰	۰	۰	۰	۰	۰	۰	–
آبادی سبا/ڈکان سرخ /	۰	۰	۰	۰	۰	۰	۰	۰	۰	–
آبادی سده	۰	۰	۰	۰	۰	۰	۰	۰	۰	–
آبادی سرقنات	۰	۰	۰	۰	۰	۰	۰	۰	۰	–
آبادی سیاه منصورسفلی	۰	۰	۰	۰	۰	۰	۰	۰	۰	–
آبادی سیاه منصورعلیا	۰	۰	۰	۰	۰	۰	۰	۰	۰	–
آبادی شاه قاسم	۰	۰	۰	۰	۰	۰	۰	۰	۰	–
آبادی شول	۰	۰	۰	۰	۰	۰	۰	۰	۰	–

آبادی گلی ماردون	۰	۰	۰	۰	۰	۰	۰	۰	۰	–
آبادی ماردون	۰	۰	۰	۰	۰	۰	۰	۰	۰	–
آبادی مجتمع دامپروری وکشاورزی	۰	۰	۰	۰	۰	۰	۰	۰	۰	–
بخش شبانکاره	◆	◆	◆	◆	◆	۲	W	◆	◆	–
شهر شبانکاره	◆	◆	◆	◆	◆	۱	W	◆	◆	◆
دهستان شبانکاره	◆	◆	◆	◆	◆	۱	W	◆	◆	–
آبادی بنه حاج غلام	۰	۰	۰	۰	۰	۰	۰	۰	۰	–
آبادی بنه حاج نعمت	۰	۰	۰	۰	۰	۰	۰	۰	۰	–
آبادی بنه رضا	۰	۰	۰	۰	۰	۰	۰	۰	۰	–
آبادی بنه عباس	۰	۰	۰	۰	۰	۰	۰	۰	۰	–
آبادی بنه محمد	۰	۰	۰	۰	۰	۰	۰	۰	۰	–
آبادی بنه محمد علی	۰	۰	۰	۰	۰	۰	۰	۰	۰	–
آبادی بنه محمدوخانعلی	۰	۰	۰	۰	۰	۰	۰	۰	۰	–
آبادی بهر	۰	۰	۰	۰	۰	۰	۰	۰	۰	–
آبادی بویری	۰	۰	۰	۰	۰	۰	۰	۰	۰	–
آبادی پلنگی	۰	۰	۰	۰	۰	۰	۰	۰	۰	–
آبادی چاه دول	۰	۰	۰	۰	۰	۰	۰	۰	۰	–
آبادی چاه زنگی	۰	۰	۰	۰	۰	۰	۰	۰	۰	–
آبادی چهل زرعی عجم	۰	۰	۰	۰	۰	۰	۰	۰	۰	–
آبادی چهل زرعی عرب	۰	۰	۰	۰	۰	۰	۰	۰	۰	–
آبادی خلیفه ای	۰	۰	۰	۰	۰	۰	۰	۰	۰	–
آبادی خیار زار	۰	۰	۰	۰	۰	۰	۰	۰	۰	–

دنباله جدول ۳۹- تعداد بهره‌برداری و تعداد درخت به‌تفکیک محصولات دائمی درفضای باز(دنباله) (شهرستان دشتستان) (بهره برداری-هزار اصله)

سطح جغرافیایی	بادام دیم		به		پرتقال		پسته		توت فرنگی	
	تعداد بهره برداری	تعداد درخت بارور ونهال	تعداد بهره برداری	تعداد درخت بارور ونهال	تعداد بهره برداری	تعداد درخت بارور ونهال	تعداد بهره برداری	تعداد درخت بارور ونهال	تعداد بهره برداری	تعداد درخت بارور ونهال
آبادی دهداران سفلی	۰	۰	۰	۰	۰	۰	۰	۰	۰	–
آبادی دهداران علیا	۰	۰	۰	۰	۰	۰	۰	۰	۰	–
آبادی ذکریایی	۰	۰	۰	۰	۰	۰	۰	۰	۰	–
آبادی سر دشتک	۰	۰	۰	۰	۰	۰	۰	۰	۰	–
آبادی سر رود	۰	۰	۰	۰	۰	۰	۰	۰	۰	–
آبادی سراج آباد/سرخره /	۰	۰	۰	۰	۰	۰	۰	۰	۰	–
آبادی سمیعی	۰	۰	۰	۰	۰	۰	۰	۰	۰	–
آبادی شاه فیروز	۰	۰	۰	۰	۰	۰	۰	۰	۰	–
آبادی شلدان وباغی	۰	۰	۰	۰	۰	۰	۰	۰	۰	–
آبادی طاوه سیاه	۰	۰	۰	۰	۰	۰	۰	۰	۰	–
آبادی عطیبه	۰	۰	۰	۰	۱	W	۰	۰	۰	–
آبادی گلدشت	۰	۰	۰	۰	۰	۰	۰	۰	۰	–
آبادی لاپیه	۰	۰	۰	۰	۰	۰	۰	۰	۰	–
آبادی محمد جمالی	۰	۰	۰	۰	۰	۰	۰	۰	۰	–
آبادی میلک	۰	۰	۰	۰	۰	۰	۰	۰	۰	–

بخش غیرساکن	◆	◆	◆	◆	◆	◆	◆	◆	◆	–
غیرساکن	◆	◆	◆	◆	◆	◆	◆	◆	◆	–
بخش مرکزئ	◆	◆	◆	◆	۵	//	◆	◆	◆	–
شهر برازجان	◆	◆	◆	◆	◆	◆	◆	◆	◆	◆
شهر دالکی	◆	◆	◆	◆	◆	◆	◆	◆	◆	◆
دهستان حومه	◆	◆	◆	◆	٤	//	◆	◆	◆	–
آبادی ابوالفیروز	۰	۰	۰	۰	۰	۰	۰	۰	۰	–
آبادی باغ حصار	۰	۰	۰	۰	۰	۰	۰	۰	۰	–
آبادی بنداروز	۰	۰	۰	۰	۴	//	۰	۰	۰	–
آبادی جنوبگاز	۰	۰	۰	۰	۰	۰	۰	۰	۰	–
آبادی حسن آباد	۰	۰	۰	۰	۰	۰	۰	۰	۰	–
آبادی خوش مکان	۰	۰	۰	۰	۰	۰	۰	۰	۰	–
آبادی خوشاب	۰	۰	۰	۰	۰	۰	۰	۰	۰	–
آبادی دره چیتو	۰	۰	۰	۰	۰	۰	۰	۰	۰	–
آبادی رجب آباد /رجو آباد/	۰	۰	۰	۰	۰	۰	۰	۰	۰	–
آبادی سرکره	۰	۰	۰	۰	۰	۰	۰	۰	۰	–
آبادی گزبلند	۰	۰	۰	۰	۰	۰	۰	۰	۰	–
آبادی گندم ریز	۰	۰	۰	۰	۰	۰	۰	۰	۰	–
آبادی مرغداری دشتستان	۰	۰	۰	۰	۰	۰	۰	۰	۰	–
آبادی نی نیزک	۰	۰	۰	۰	۰	۰	۰	۰	۰	–
دهستان دالکی	◆	◆	◆	◆	◆	◆	◆	◆	◆	–
آبادی آب میخک	۰	۰	۰	۰	۰	۰	۰	۰	۰	–

دنباله جدول ۳۹- تعداد بهره‌برداری و تعداد درخت به‌تفکیک محصولات دائمی درفضای باز(دنباله) (شهرستان دشتستان) (بهره برداری-هزار اصله)

سطح جغرافیایی	بادام دیم		به		پرتقال		پسته		توت فرنگی	
	تعداد بهره برداری	تعداد درخت بارور ونهال	تعداد بهره برداری	تعداد درخت بارور ونهال	تعداد بهره برداری	تعداد درخت بارور ونهال	تعداد بهره برداری	تعداد درخت بارور ونهال	تعداد بهره برداری	تعداد درخت بارور ونهال
آبادی ایستگاه شهید صلاحی	۰	۰	۰	۰	۰	۰	۰	۰	۰	–
آبادی بارگاهی	۰	۰	۰	۰	۰	۰	۰	۰	۰	–
آبادی بنه جابری	۰	۰	۰	۰	۰	۰	۰	۰	۰	–
آبادی خیرآباد	۰	۰	۰	۰	۰	۰	۰	۰	۰	–
آبادی دهقاید	۰	۰	۰	۰	۰	۰	۰	۰	۰	–
آبادی راهدار	۰	۰	۰	۰	۰	۰	۰	۰	۰	–
آبادی قراول خانه	۰	۰	۰	۰	۰	۰	۰	۰	۰	–
آبادی قلعه سفید	۰	۰	۰	۰	۰	۰	۰	۰	۰	–
آبادی کارخانه تیرسیمانی /شرکت تیرسازان /	۰	۰	۰	۰	۰	۰	۰	۰	۰	–
آبادی گچ پزی شاه حسینی	۰	۰	۰	۰	۰	۰	۰	۰	۰	–

آبادی مجتمع صنایع غذایی دبش	۰	۰	۰	۰	۰	۰	۰	۰	۰	–
آبادی معدن سنگ گچو	۰	۰	۰	۰	۰	۰	۰	۰	۰	–
آبادی معدن گچ تنگ توسه /معدن سنگ شوسه /	۰	۰	۰	۰	۰	۰	۰	۰	۰	–
آبادی معدن مورگ چر	۰	۰	۰	۰	۰	۰	۰	۰	۰	–
دهستان زیارت	◆	◆	◆	◆	W	۱	◆	◆	◆	–
آبادی بناراب شیرین	۰	۰	۰	۰	۰	۰	۰	۰	۰	–
آبادی جرافی	۰	۰	۰	۰	۰	۰	۰	۰	۰	–
آبادی جیمه	۰	۰	۰	۰	۰	۰	۰	۰	۰	–
آبادی چاه خانی	۰	۰	۰	۰	W	۱	۰	۰	۰	–
آبادی چاه عربی	۰	۰	۰	۰	۰	۰	۰	۰	۰	–
آبادی ده نو	۰	۰	۰	۰	۰	۰	۰	۰	۰	–
آبادی زیارت	۰	۰	۰	۰	۰	۰	۰	۰	۰	–
آبادی صفی آباد	۰	۰	۰	۰	۰	۰	۰	۰	۰	–
آبادی عیسوند	۰	۰	۰	۰	۰	۰	۰	۰	۰	–
آبادی کلل	۰	۰	۰	۰	۰	۰	۰	۰	۰	–
آبادی مزرعه علی پیشاهنگ	۰	۰	۰	۰	۰	۰	۰	۰	۰	–

۳۹- تعداد بهره‌برداری و تعداد درخت به‌تفکیک محصولات دائمی درفضای باز(دنباله) (شهرستان دشتستان)

(بهره برداری-هزار اصله)

سطح جغرافیایی	توت نوغان		چای		خرما		خزانه درختان غیر مثمر		خزانه درختان مثمر	
	تعداد بهره برداری	تعداد درخت بارور ونهال	تعداد بهره برداری	تعداد درخت بارور ونهال	تعداد بهره برداری	تعداد درخت بارور ونهال	تعداد بهره برداری	تعداد درخت بارور ونهال	تعداد بهره برداری	تعداد درخت بارور ونهال
شهرستان دشتستان	◆	◆	◆	–	۹۱۱۵	۲۳۷۳	۱	–	۱	–
بخش آب پخش	◆	◆	◆	–	۲۷۷۷	۷۶۰	۱	–	۱	–
شهر آب پخش	◆	◆	◆	◆	۷۷۸	۱۹۳	◆	◆	◆	◆
دهستان درواهی	◆	◆	◆	–	۱۳۳۷	۳۲۲	۱	–	۱	–
آبادی بنار آزادگان	۰	۰	۰	–	۳۴۴	۹۳	۰	–	۰	–
آبادی تل سبز	۰	۰	۰	–	۳۱۹	۶۵	۰	–	۰	–
آبادی چم درواهی	۰	۰	۰	–	۹۰	۲۱	۰	–	۰	–
آبادی چهار برج	۰	۰	۰	–	۳۹۲	۹۵	۰	–	۰	–
آبادی گرو گزی	۰	۰	۰	–	۱۶۴	۴۵	۰	–	۰	–
آبادی گناوه کان	۰	۰	۰	–	۸	۲	۰	–	۰	–

آبادی میان دشت /چاه موشی /	۰	۰	۰	–	۲۰	۲	۱	–	۱	–
دهستان دشتی اسماعیل خانی	۰	۰	۰	–	٦٦٢	٢٤٥	۰	–	۰	–
آبادی بصری	۰	۰	۰	–	۱۴	۹	۰	–	۰	–
آبادی بنارسلیمانی	۰	۰	۰	–	۲۱۸	۷۷	۰	–	۰	–
آبادی بند محمد عبداله	۰	۰	۰	–	۰	۰	۰	–	۰	–
آبادی چم تنگ	۰	۰	۰	–	۲	W	۰	–	۰	–
آبادی خمیسی	۰	۰	۰	–	۲۲	۹	۰	–	۰	–
آبادی دره دون	۰	۰	۰	–	۰	۰	۰	–	۰	–
آبادی دشتی اسماعیل خانی	۰	۰	۰	–	۲۶۶	۹۴	۰	–	۰	–
آبادی سه کنار	۰	۰	۰	–	۱۳۴	۵۰	۰	–	۰	–
آبادی مکابری	۰	۰	۰	–	۶	۵	۰	–	۰	–
بخش ارم	۰	۰	۰	–	۸۳۸	۱۸۳	۰	–	۰	–
شهر تنگ ارم	۰	۰	۰	۰	۳٤	۲۲	۰	۰	۰	۰
دهستان ارم	۰	۰	۰	–	٥٩٢	٦٥	۰	–	۰	–
آبادی آب گرمو	۰	۰	۰	–	۹	۱	۰	–	۰	–
آبادی آب مارو	۰	۰	۰	–	۲	W	۰	–	۰	–
آبادی انارستان	۰	۰	۰	–	۷	//	۰	–	۰	–
آبادی باغ تاج	۰	۰	۰	–	۷	//	۰	–	۰	–
آبادی بزپر	۰	۰	۰	–	۳	۲	۰	–	۰	–
آبادی بیدو	۰	۰	۰	–	۱۶	۱	۰	–	۰	–
آبادی تلخ آب	۰	۰	۰	–	۴۹	۱	۰	–	۰	–
آبادی تنگ درکش	۰	۰	۰	–	۵۱	۱۰	۰	–	۰	–
آبادی تنگ سوک	۰	۰	۰	–	۱۴	۱	۰	–	۰	–
آبادی تنگ فاریاب	۰	۰	۰	–	۴۸	۵	۰	–	۰	–
آبادی جمغاری	۰	۰	۰	–	۳	//	۰	–	۰	–
آبادی جمیله	۰	۰	۰	–	۹۶	۱۰	۰	–	۰	–

دنباله جدول ۳۹- تعداد بهره‌برداری و تعداد درخت به‌تفکیک محصولات دائمی درفضای باز(دنباله) (شهرستان دشتستان) (بهره برداری-هزار اصله)

سطح جغرافیایی	توت نوغان		چای		خرما		خزانه درختان غیر مثمر		خزانه درختان مثمر	
	تعداد بهره برداری	تعداد درخت بارور ونهال	تعداد بهره برداری	تعداد درخت بارور ونهال	تعداد بهره برداری	تعداد درخت بارور ونهال	تعداد بهره برداری	تعداد درخت بارور ونهال	تعداد بهره برداری	تعداد درخت بارور ونهال
آبادی چراب	۰	۰	۰	–	۰	۰	۰	–	۰	–
آبادی حسین آباد پناهی /اخره /	۰	۰	۰	–	۳	//	۰	–	۰	–
آبادی خیرک	۰	۰	۰	–	۲۸	۲	۰	–	۰	–
آبادی رودفاریاب	۰	۰	۰	–	۲۰۲	۲۵	۰	–	۰	–
آبادی سناوین سنا	۰	۰	۰	–	۲۶	۳	۰	–	۰	–
آبادی شکرک	۰	۰	۰	–	۲۰	۱	۰	–	۰	–
آبادی گشنی	۰	۰	۰	–	۰	۰	۰	–	۰	–

آبادی لرده	۰	۰	۰	–	۸	//	۰	–	۰	–
آبادی ناخا	۰	۰	۰	–	۰	۰	۰	–	۰	–
دهستان دهرود	◆	◆	◆	–	۲۱۲	۹۵	◆	–	◆	–
آبادی آقا میراحمد	۰	۰	۰	–	۱۷	۲	۰	–	۰	–
آبادی بنگ تر	۰	۰	۰	–	۱	W	۰	–	۰	–
آبادی بنگ خشک (سه تل)	۰	۰	۰	–	۰	۰	۰	–	۰	–
آبادی پرگانک	۰	۰	۰	–	۱۰	۱	۰	–	۰	–
آبادی چاوک	۰	۰	۰	–	۱۳	۳	۰	–	۰	–
آبادی چائ	۰	۰	۰	–	۰	۰	۰	–	۰	–
آبادی دهرود سفلی	۰	۰	۰	–	۴۷	۲۶	۰	–	۰	–
آبادی دهرود علیا	۰	۰	۰	–	۲۴	۹	۰	–	۰	–
آبادی رونی	۰	۰	۰	–	۰	۰	۰	–	۰	–
آبادی ساختمان جهانگیر	۰	۰	۰	–	۱	W	۰	–	۰	–
آبادی ساختمان طاهر	۰	۰	۰	–	۰	۰	۰	–	۰	–
آبادی سوک	۰	۰	۰	–	۲۷	۲۳	۰	–	۰	–
آبادی کفترو	۰	۰	۰	–	۳۱	۹	۰	–	۰	–
آبادی کم زرد	۰	۰	۰	–	۶	۱۷	۰	–	۰	–
آبادی مرده خیر	۰	۰	۰	–	۳۶	۶	۰	–	۰	–
آبادی مزرعه آب شیرین	۰	۰	۰	–	۰	۰	۰	–	۰	–
آبادی نصاد	۰	۰	۰	–	۰	۰	۰	–	۰	–
بخش بوشکان	◆	◆	◆	–	۸٦٤	۱٦۸	◆	–	◆	–
شهر بوشکان	◆	◆	◆	◆	۳٤	۵	◆	◆	◆	◆
شهر کلمه	◆	◆	◆	◆	۹۸	۱۸	◆	◆	◆	◆
دهستان بوشکان	◆	◆	◆	–	۱۱۸	۱۷	◆	–	◆	–
آبادی احمدی	۰	۰	۰	–	۱	W	۰	–	۰	–
آبادی امامزاده بده	۰	۰	۰	–	۳	//	۰	–	۰	–
آبادی ایلشهر	۰	۰	۰	–	۱	W	۰	–	۰	–
آبادی حاجی آباد	۰	۰	۰	–	۴	//	۰	–	۰	–
آبادی حسین آباد	۰	۰	۰	–	۴	//	۰	–	۰	–
آبادی شلدان	۰	۰	۰	–	۲۸	۱	۰	–	۰	–
آبادی منصور آباد	۰	۰	۰	–	۳	//	۰	–	۰	–
آبادی نورآباد- خون	۰	۰	۰	–	۷۴	۱۴	۰	–	۰	–

دنباله جدول ۳۹- تعداد بهره‌برداری و تعداد درخت به‌تفکیک محصولات دائمی درفضای باز(دنباله) (شهرستان دشتستان) (بهره برداری–هزار اصله)

سطح جغرافیایی	توت نوغان		چای		خرما		خزانه درختان غیر مثمر		خزانه درختان مثمر	
	تعداد بهره برداری	تعداد درخت بارور ونهال	تعداد بهره برداری	تعداد درخت بارور ونهال	تعداد بهره برداری	تعداد درخت بارور ونهال	تعداد بهره برداری	تعداد درخت بارور ونهال	تعداد بهره برداری	تعداد درخت بارور ونهال
دهستان پشتکوه	◆	◆	◆	–	٦۱٤	۱۲۸	◆	–	◆	–
آبادی آبپای ارغوان	۰	۰	۰	–	۰	۰	۰	–	۰	–
آبادی بیشه نر	۰	۰	۰	–	۰	۰	۰	–	۰	–
آبادی پل اشکن	۰	۰	۰	–	۰	۰	۰	–	۰	–
آبادی تنگ رود	۰	۰	۰	–	۲۸	۴	۰	–	۰	–
آبادی تنگ زرد	۰	۰	۰	–	۸۳	۱۴	۰	–	۰	–
آبادی درنگ	۰	۰	۰	–	۶۷	۷	۰	–	۰	–

آبادی زیرمله	۰	۰	۰	–	۰	۰	۰	۰	۰	–
آبادی سرمله	۰	۰	۰	–	۲	W	۰	–	۰	–
آبادی شاه پسرمرد	۰	۰	۰	–	۰	۰	۰	–	۰	–
آبادی شاهی جانی	۰	۰	۰	–	۳۷	۹	۰	–	۰	–
آبادی طلحه	۰	۰	۰	–	۲۰۹	۴۷	۰	–	۰	–
آبادی غنچه بگی	۰	۰	۰	–	۱	W	۰	–	۰	–
آبادی فاریاب	۰	۰	۰	–	۱۸۷	۴۷	۰	–	۰	–
آبادی کله گرگی	۰	۰	۰	–	۰	۰	۰	–	۰	–
آبادی کمرزرد	۰	۰	۰	–	۰	۰	۰	–	۰	–
آبادی هفت مله	۰	۰	۰	–	۰	۰	۰	–	۰	–
بخش سعدآباد	◆	◆	◆	–	۲۹۹۸	۸۱۲	◆	–	◆	–
شهر سعد آباد	◆	◆	◆	◆	۲۴۸	۵۸	◆	◆	◆	◆
شهر وحدتیه	◆	◆	◆	◆	۲۵۶	۹۴	◆	◆	◆	◆
دهستان زیرراه	◆	◆	◆	–	۲۱۷۹	۵۶۶	◆	–	◆	–
آبادی اسلام آباد	۰	۰	۰	–	۱۰۴	۳۶	۰	–	۰	–
آبادی آل یوسفی سفلی	۰	۰	۰	–	۱۴	۴	۰	–	۰	–
آبادی آل یوسفی علیا	۰	۰	۰	–	۶۲	۱۶	۰	–	۰	–
آبادی برمک	۰	۰	۰	–	۱۱۶	۲۶	۰	–	۰	–
آبادی بشیر آباد	۰	۰	۰	–	۱۱۵	۲۲	۰	–	۰	–
آبادی بنه فارسی	۰	۰	۰	–	۷۵	۱۷	۰	–	۰	–
آبادی تل سرکوه	۰	۰	۰	–	۱۵۹	۳۹	۰	–	۰	–
آبادی تل قاتل	۰	۰	۰	–	۶۶	۱۱	۰	–	۰	–
آبادی جتوط	۰	۰	۰	–	۱۶۵	۳۴	۰	–	۰	–
آبادی درودگاه	۰	۰	۰	–	۳۳۹	۷۳	۰	–	۰	–
آبادی زیرراه	۰	۰	۰	–	۴۹	۱۵	۰	–	۰	–
آبادی سربست	۰	۰	۰	–	۱۶۱	۵۹	۰	–	۰	–
آبادی سرکوردان	۰	۰	۰	–	۱۳۸	۳۹	۰	–	۰	–
آبادی نظر آقا	۰	۰	۰	–	۴۱۳	۱۳۱	۰	–	۰	–
آبادی هلپه ای	۰	۰	۰	–	۲۰۳	۴۴	۰	–	۰	–
دهستان وحدتیه	◆	◆	◆	–	۳۱۵	۹۴	◆	–	◆	–
آبادی ایستگاه بره برداری نرگسی	۰	۰	۰	–	۰	۰	۰	–	۰	–
آبادی برنگ بزرگ	۰	۰	۰	–	۰	۰	۰	–	۰	–

دنباله جدول ۳۹- تعداد بهره‌برداری و تعداد درخت به‌تفکیک محصولات دائمی درفضای باز(دنباله) (شهرستان دشتستان) (بهره برداری-هزار اصله)

سطح جغرافیایی	توت نوغان		چای		خرما		خزانه درختان غیر مثمر		خزانه درختان مثمر	
	تعداد بهره برداری	تعداد درخت بارور ونهال	تعداد بهره برداری	تعداد درخت بارور ونهال	تعداد بهره برداری	تعداد درخت بارور ونهال	تعداد بهره برداری	تعداد درخت بارور ونهال	تعداد بهره برداری	تعداد درخت بارور ونهال
آبادی برنگ کوچک	۰	۰	۰	–	۰	۰	۰	–	۰	–
آبادی بنه فرامرز	۰	۰	۰	–	۳	//	۰	–	۰	–
آبادی بی من	۰	۰	۰	–	۰	۰	۰	–	۰	–
آبادی جره سفلی	۰	۰	۰	–	۰	۰	۰	–	۰	–
آبادی جره علیا	۰	۰	۰	–	۰	۰	۰	–	۰	–

آبادی جره میان	۰	۰	۰	–	۰	۰	۰	–	۰	۰	–
آبادی چاه نفت نرگسی	۰	۰	۰	–	۰	۰	۰	–	۰	۰	–
آبادی چوگرگ	۰	۰	۰	–	۰	۰	۰	–	۰	۰	–
آبادی دره چاه	۰	۰	۰	–	۰	۰	۰	–	۰	۰	–
آبادی سبا/ڈکان سرخ /	۰	۰	۰	–	۲	W	۰	–	۰	۰	–
آبادی سده	۰	۰	۰	–	۱۲۲	۴۰	۰	–	۰	۰	–
آبادی سرقنات	۰	۰	۰	–	۱۴۷	۳۸	۰	–	۰	۰	–
آبادی سیاه منصورسفلی	۰	۰	۰	–	۲	W	۰	–	۰	۰	–
آبادی سیاه منصورعلیا	۰	۰	۰	–	۳	۲	۰	–	۰	۰	–
آبادی شاه قاسم	۰	۰	۰	–	۰	۰	۰	–	۰	۰	–
آبادی شول	۰	۰	۰	–	۳۶	۱۲	۰	–	۰	۰	–
آبادی گلی ماردون	۰	۰	۰	–	۰	۰	۰	–	۰	۰	–
آبادی ماردون	۰	۰	۰	–	۰	۰	۰	–	۰	۰	–
آبادی مجتمع دامپروری وکشاورزی	۰	۰	۰	–	۰	۰	۰	–	۰	۰	–
بخش شبانکاره	◆	◆	◆	–	۱۱۷	۱۱	◆	–	◆	◆	–
شهر شبانکاره	◆	◆	◆	◆	۱۸	۱	◆	◆	◆	◆	◆
دهستان شبانکاره	◆	◆	◆	–	۹۹	۱۰	◆	–	◆	–	–
آبادی بنه حاج غلام	۰	۰	۰	–	۲	W	۰	–	۰	۰	–
آبادی بنه حاج نعمت	۰	۰	۰	–	۰	۰	۰	–	۰	۰	–
آبادی بنه رضا	۰	۰	۰	–	۰	۰	۰	–	۰	۰	–
آبادی بنه عباس	۰	۰	۰	–	۷	۱	۰	–	۰	۰	–
آبادی بنه محمد	۰	۰	۰	–	۰	۰	۰	–	۰	۰	–
آبادی بنه محمد علی	۰	۰	۰	–	۰	۰	۰	–	۰	۰	–
آبادی بنه محمدوخانعلی	۰	۰	۰	–	۰	۰	۰	–	۰	۰	–
آبادی بهر	۰	۰	۰	–	۰	۰	۰	–	۰	۰	–
آبادی بویری	۰	۰	۰	–	۱۶	۶	۰	–	۰	۰	–
آبادی پلنگی	۰	۰	۰	–	۱	W	۰	–	۰	۰	–
آبادی چاه دول	۰	۰	۰	–	۶	//	۰	–	۰	۰	–
آبادی چاه زنگی	۰	۰	۰	–	۰	۰	۰	–	۰	۰	–
آبادی چهل زرعی عجم	۰	۰	۰	–	۱۱	//	۰	–	۰	۰	–
آبادی چهل زرعی عرب	۰	۰	۰	–	۱	W	۰	–	۰	۰	–
آبادی خلیفه ای	۰	۰	۰	–	۵	۱	۰	–	۰	۰	–
آبادی خیار زار	۰	۰	۰	–	۰	۰	۰	–	۰	۰	–
آبادی دهداران سفلی	۰	۰	۰	–	۱۱	//	۰	–	۰	۰	–

دنباله جدول ۳۹- تعداد بهره‌برداری و تعداد درخت به‌تفکیک محصولات دائمی درفضای باز(دنباله) (شهرستان دشتستان) (بهره برداری–هزار اصله)

سطح جغرافیایی	توت نوغان		چای		خرما		خزانه درختان غیر مثمر		خزانه درختان مثمر	
	تعداد بهره برداری	تعداد درخت بارور ونهال	تعداد بهره برداری	تعداد درخت بارور ونهال	تعداد بهره برداری	تعداد درخت بارور ونهال	تعداد بهره برداری	تعداد درخت بارور ونهال	تعداد بهره برداری	تعداد درخت بارور ونهال
آبادی دهداران علیا	۰	۰	۰	–	۴	//	۰	–	۰	–
آبادی ذکریایی	۰	۰	۰	–	۲	W	۰	–	۰	–
آبادی سر دشتک	۰	۰	۰	–	۰	۰	۰	–	۰	–

آبادی سر رود	۰	۰	۰	–	۰	۰	۰	۰	۰	۰	–
آبادی سراج آباد/سرخره /	۰	۰	۰	–	۱	W	۰	۰	–	۰	–
آبادی سمیعی	۰	۰	۰	–	۹	//	۰	۰	–	۰	–
آبادی شاه فیروز	۰	۰	۰	–	۰	۰	۰	۰	–	۰	–
آبادی شلدان وباغی	۰	۰	۰	–	۰	۰	۰	۰	–	۰	–
آبادی طاوه سیاه	۰	۰	۰	–	۰	۰	۰	۰	–	۰	–
آبادی عطیبه	۰	۰	۰	–	۲۳	//	۰	۰	–	۰	–
آبادی گلدشت	۰	۰	۰	–	۱	W	۰	۰	–	۰	–
آبادی لاییه	۰	۰	۰	–	۰	۰	۰	۰	–	۰	–
آبادی محمد جمالی	۰	۰	۰	–	۰	۰	۰	۰	–	۰	–
آبادی میلک	۰	۰	۰	–	۰	۰	۰	۰	–	۰	–
بخش غیرساکن	◆	◆	◆	–	◆	◆	◆	◆	–	◆	–
غیرساکن	◆	◆	◆	–	◆	◆	◆	◆	–	◆	–
بخش مرکزئ	◆	◆	◆	–	۱۵۲۲	٤۳۹	◆	◆	–	◆	–
شهر برازجان	◆	◆	◆	◆	٦۰	۱۵	◆	◆	◆	◆	◆
شهر دالکی	◆	◆	◆	◆	۲۱۲	٦٤	◆	◆	◆	◆	◆
دهستان حومه	◆	◆	◆	–	۱۵۳	۵۳	◆	◆	–	◆	–
آبادی ابوالفیروز	۰	۰	۰	–	۴	۲۳	۰	۰	–	۰	–
آبادی باغ حصار	۰	۰	۰	–	۰	۰	۰	۰	–	۰	–
آبادی بنداروز	۰	۰	۰	–	۶۹	۱۷	۰	۰	–	۰	–
آبادی جنوبگاز	۰	۰	۰	–	۰	۰	۰	۰	–	۰	–
آبادی حسن آباد	۰	۰	۰	–	۱۱	۵	۰	۰	–	۰	–
آبادی خوش مکان	۰	۰	۰	–	۲	W	۰	۰	–	۰	–
آبادی خوشاب	۰	۰	۰	–	۰	۰	۰	۰	–	۰	–
آبادی دره چیتو	۰	۰	۰	–	۰	۰	۰	۰	–	۰	–
آبادی رجب آباد /رجو آباد/	۰	۰	۰	–	۲	W	۰	۰	–	۰	–
آبادی سرکره	۰	۰	۰	–	۳۹	۴	۰	۰	–	۰	–
آبادی گزبلند	۰	۰	۰	–	۱	W	۰	۰	–	۰	–
آبادی گندم ریز	۰	۰	۰	–	۳	//	۰	۰	–	۰	–
آبادی مرغداری دشتستان	۰	۰	۰	–	۰	۰	۰	۰	–	۰	–
آبادی نی نیزک	۰	۰	۰	–	۲۲	۲	۰	۰	–	۰	–
دهستان دالکی	۰	◆	۰	–	۴۸۷	۱۱٤	۰	۰	–	۰	–
آبادی آب میخک	۰	۰	۰	–	۰	۰	۰	۰	–	۰	–

دنباله جدول ۳۹- تعداد بهره‌برداری و تعداد درخت به‌تفکیک محصولات دائمی درفضای باز(دنباله) (شهرستان دشتستان) (بهره برداری-هزار اصله)

سطح جغرافیایی	توت نوغان		چای		خرما		خزانه درختان غیر مثمر		خزانه درختان مثمر	
	تعداد بهره برداری	تعداد درخت بارور ونهال	تعداد بهره برداری	تعداد درخت بارور ونهال	تعداد بهره برداری	تعداد درخت بارور ونهال	تعداد بهره برداری	تعداد درخت بارور ونهال	تعداد بهره برداری	تعداد درخت بارور ونهال
آبادی ایستگاه شهید صلاحی	۰	۰	۰	–	۰	۰	۰	–	۰	–

آبادی بارگاهی	۰	۰	۰	–	۱۹	۸	۰	–	۰	–
آبادی بنه جابری	۰	۰	۰	–	۱۷	۶	۰	–	۰	–
آبادی خیرآباد	۰	۰	۰	–	۳۵	۱۲	۰	–	۰	–
آبادی دهقاید	۰	۰	۰	–	۱۰۱	۲۱	۰	–	۰	–
آبادی راهدار	۰	۰	۰	–	۳۱	۱۰	۰	–	۰	–
آبادی قراول خانه	۰	۰	۰	–	۸	۳	۰	–	۰	–
آبادی قلعه سفید	۰	۰	۰	–	۲۷۶	۵۴	۰	–	۰	–
آبادی کارخانه تیرسیمانی /شرکت تیرسازان /	۰	۰	۰	–	۰	۰	۰	–	۰	–
آبادی گچ پزی شاه حسینی	۰	۰	۰	–	۰	۰	۰	–	۰	–
آبادی مجتمع صنایع غذایی دبش	۰	۰	۰	–	۰	۰	۰	–	۰	–
آبادی معدن سنگ گچو	۰	۰	۰	–	۰	۰	۰	–	۰	–
آبادی معدن گچ تنگ توسه /معدن سنگ شوسه /	۰	۰	۰	–	۰	۰	۰	–	۰	–
آبادی معدن مورگ چر	۰	۰	۰	–	۰	۰	۰	–	۰	–
دهستان زیارت	۰	۰	۰	–	۶۱۰	۱۹۳	۰	–	۰	–
آبادی بناراب شیرین	۰	۰	۰	–	۱۴۹	۴۰	۰	–	۰	–
آبادی جرافی	۰	۰	۰	–	۳۱	۴	۰	–	۰	–
آبادی جیمه	۰	۰	۰	–	۰	۰	۰	–	۰	–
آبادی چاه خانی	۰	۰	۰	–	۸	۱۳	۰	–	۰	–
آبادی چاه عربی	۰	۰	۰	–	۱	W	۰	–	۰	–
آبادی ده نو	۰	۰	۰	–	۰	۰	۰	–	۰	–
آبادی زیارت	۰	۰	۰	–	۲۸۲	۹۸	۰	–	۰	–
آبادی صفی آباد	۰	۰	۰	–	۱	W	۰	–	۰	–
آبادی عیسوند	۰	۰	۰	–	۶	۱	۰	–	۰	–
آبادی کلل	۰	۰	۰	–	۱۳۱	۳۳	۰	–	۰	–
آبادی مزرعه علی پیشاهنگ	۰	۰	۰	–	۱	W	۰	–	۰	–

۳۹- تعداد بهره‌برداری و تعداد درخت به‌تفکیک محصولات دائمی درفضای باز(دنباله) (شهرستان دشتستان)

(بهره برداری-هزار اصله)

سطح جغرافیایی	زردآلو و قیسی		زرشک		زیتون		سیب		فندق	
	تعداد بهره برداری	تعداد درخت بارور ونهال	تعداد بهره برداری	تعداد درخت بارور ونهال	تعداد بهره برداری	تعداد درخت بارور ونهال	تعداد بهره برداری	تعداد درخت بارور ونهال	تعداد بهره برداری	تعداد درخت بارور ونهال
شهرستان دشتستان	۱	W	۰	–	۱۵	۱	۱	W	۰	۰

بخش آب پخش	◆	◆	◆	–	۱	W	۱	W	◆	◆
شهر آب پخش	◆	◆	◆	◆	◆	◆	◆	◆	◆	◆
دهستان درواهی	◆	◆	◆	–	۱	W	۱	W	◆	◆
آبادی بنار آزادگان	۰	۰	۰	–	۰	۰	۰	۰	۰	۰
آبادی تل سبز	۰	۰	۰	–	۰	۰	۰	۰	۰	۰
آبادی چم درواهی	۰	۰	۰	–	۰	۰	۰	۰	۰	۰
آبادی چهار برج	۰	۰	۰	–	۱	W	۰	۰	۰	۰
آبادی گرو گزی	۰	۰	۰	–	۰	۰	۰	۰	۰	۰
آبادی گناوه کان	۰	۰	۰	–	۰	۰	۰	۰	۰	۰
آبادی میان دشت /چاه موشی /	۰	۰	۰	–	۰	۰	۱	W	۰	۰
دهستان دشتی اسماعیل خانی	◆	◆	◆	–	◆	◆	◆	◆	◆	◆
آبادی بصری	۰	۰	۰	–	۰	۰	۰	۰	۰	۰
آبادی بنارسلیمانی	۰	۰	۰	–	۰	۰	۰	۰	۰	۰
آبادی بند محمد عبداله	۰	۰	۰	–	۰	۰	۰	۰	۰	۰
آبادی چم تنگ	۰	۰	۰	–	۰	۰	۰	۰	۰	۰
آبادی خمیسی	۰	۰	۰	–	۰	۰	۰	۰	۰	۰
آبادی دره دون	۰	۰	۰	–	۰	۰	۰	۰	۰	۰
آبادی دشتی اسماعیل خانی	۰	۰	۰	–	۰	۰	۰	۰	۰	۰
آبادی سه کنار	۰	۰	۰	–	۰	۰	۰	۰	۰	۰
آبادی مکابری	۰	۰	۰	–	۰	۰	۰	۰	۰	۰
بخش ارم	◆	◆	◆	–	٦	۱	◆	◆	◆	◆
شهر تنگ ارم	◆	◆	◆	◆	۲	W	◆	◆	◆	◆
دهستان ارم	◆	◆	◆	–	۱	W	◆	◆	◆	◆
آبادی آب گرمو	۰	۰	۰	–	۰	۰	۰	۰	۰	۰
آبادی آب مارو	۰	۰	۰	–	۰	۰	۰	۰	۰	۰
آبادی انارستان	۰	۰	۰	–	۰	۰	۰	۰	۰	۰
آبادی باغ تاج	۰	۰	۰	–	۰	۰	۰	۰	۰	۰
آبادی بزپر	۰	۰	۰	–	۱	W	۰	۰	۰	۰
آبادی بیدو	۰	۰	۰	–	۰	۰	۰	۰	۰	۰
آبادی تلخ آب	۰	۰	۰	–	۰	۰	۰	۰	۰	۰
آبادی تنگ درکش	۰	۰	۰	–	۰	۰	۰	۰	۰	۰
آبادی تنگ سوک	۰	۰	۰	–	۰	۰	۰	۰	۰	۰
آبادی تنگ فاریاب	۰	۰	۰	–	۰	۰	۰	۰	۰	۰
آبادی جمغاری	۰	۰	۰	–	۰	۰	۰	۰	۰	۰
آبادی جمیله	۰	۰	۰	–	۰	۰	۰	۰	۰	۰

دنباله جدول ۳۹- تعداد بهره‌برداری و تعداد درخت به‌تفکیک محصولات دائمی درفضای باز(دنباله) (شهرستان دشتستان) (بهره برداری–هزار اصله)

سطح جغرافیایی	زردآلو و قیسی	زرشک	زیتون	سیب	فندق

	تعداد بهره برداری	تعداد درخت بارور ونهال	تعداد بهره برداری	تعداد درخت بارور ونهال	تعداد بهره برداری	تعداد درخت بارور ونهال	تعداد بهره برداری	تعداد درخت بارور ونهال	تعداد بهره برداری	تعداد درخت بارور ونهال
آبادی چراب	۰	۰	۰	–	۰	۰	۰	۰	۰	۰
آبادی حسین آباد پناهی /اخره /	۰	۰	۰	–	۰	۰	۰	۰	۰	۰
آبادی خیرک	۰	۰	۰	–	۰	۰	۰	۰	۰	۰
آبادی رودفاریاب	۰	۰	۰	–	۰	۰	۰	۰	۰	۰
آبادی سناوین سنا	۰	۰	۰	–	۰	۰	۰	۰	۰	۰
آبادی شکرک	۰	۰	۰	–	۰	۰	۰	۰	۰	۰
آبادی گشنی	۰	۰	۰	–	۰	۰	۰	۰	۰	۰
آبادی لرده	۰	۰	۰	–	۰	۰	۰	۰	۰	۰
آبادی ناخا	۰	۰	۰	–	۰	۰	۰	۰	۰	۰
دهستان دهرود	◆	◆	◆	–	۳	۱	◆	◆	◆	◆
آبادی آقا میراحمد	۰	۰	۰	–	۰	۰	۰	۰	۰	۰
آبادی بنگ تر	۰	۰	۰	–	۰	۰	۰	۰	۰	۰
آبادی بنگ خشک (سه تل)	۰	۰	۰	–	۰	۰	۰	۰	۰	۰
آبادی پرگانک	۰	۰	۰	–	۰	۰	۰	۰	۰	۰
آبادی چاوک	۰	۰	۰	–	۲	W	۰	۰	۰	۰
آبادی چائ	۰	۰	۰	–	۰	۰	۰	۰	۰	۰
آبادی دهرود سفلی	۰	۰	۰	–	۰	۰	۰	۰	۰	۰
آبادی دهرود علیا	۰	۰	۰	–	۰	۰	۰	۰	۰	۰
آبادی رونی	۰	۰	۰	–	۰	۰	۰	۰	۰	۰
آبادی ساختمان جهانگیر	۰	۰	۰	–	۰	۰	۰	۰	۰	۰
آبادی ساختمان طاهر	۰	۰	۰	–	۰	۰	۰	۰	۰	۰
آبادی سوک	۰	۰	۰	–	۰	۰	۰	۰	۰	۰
آبادی کفترو	۰	۰	۰	–	۰	۰	۰	۰	۰	۰
آبادی کم زرد	۰	۰	۰	–	۰	۰	۰	۰	۰	۰
آبادی مرده خیر	۰	۰	۰	–	۱	W	۰	۰	۰	۰
آبادی مزرعه آب شیرین	۰	۰	۰	–	۰	۰	۰	۰	۰	۰
آبادی نصاد	۰	۰	۰	–	۰	۰	۰	۰	۰	۰
بخش بوشکان	۱	W	◆	–	۲	W	◆	◆	◆	◆
شهر بوشکان	◆	◆	◆	◆	◆	◆	◆	◆	◆	◆
شهر کلمه	◆	◆	◆	◆	◆	◆	◆	◆	◆	◆
دهستان بوشکان	۱	W	◆	–	۲	W	◆	◆	◆	◆
آبادی احمدی	۰	۰	۰	–	۰	۰	۰	۰	۰	۰
آبادی امامزاده بده	۰	۰	۰	–	۰	۰	۰	۰	۰	۰
آبادی ایلشهر	۱	W	۰	–	۱	W	۰	۰	۰	۰
آبادی حاجی آباد	۰	۰	۰	–	۰	۰	۰	۰	۰	۰
آبادی حسین آباد	۰	۰	۰	–	۱	W	۰	۰	۰	۰
آبادی شلدان	۰	۰	۰	–	۰	۰	۰	۰	۰	۰
آبادی منصور آباد	۰	۰	۰	–	۰	۰	۰	۰	۰	۰

دنباله جدول ۳۹- تعداد بهره‌برداری و تعداد درخت به‌تفکیک محصولات دائمی درفضای باز(دنباله) (شهرستان دشتستان) (بهره برداری–هزار اصله)

سطح جغرافیایی	زردآلو و قیسی		زرشک		زیتون		سیب		فندق	
	تعداد بهره برداری	تعداد درخت بارور ونهال	تعداد بهره برداری	تعداد درخت بارور ونهال	تعداد بهره برداری	تعداد درخت بارور ونهال	تعداد بهره برداری	تعداد درخت بارور ونهال	تعداد بهره برداری	تعداد درخت بارور ونهال
آبادی نورآباد- خون	۰	۰	۰	–	۰	۰	۰	۰	۰	۰
دهستان پشتکوه	◆	◆	◆	–	◆	◆	◆	◆	◆	◆
آبادی آبپای ارغوان	۰	۰	۰	–	۰	۰	۰	۰	۰	۰
آبادی بیشه نر	۰	۰	۰	–	۰	۰	۰	۰	۰	۰
آبادی پل اشکن	۰	۰	۰	–	۰	۰	۰	۰	۰	۰
آبادی تنگ رود	۰	۰	۰	–	۰	۰	۰	۰	۰	۰
آبادی تنگ زرد	۰	۰	۰	–	۰	۰	۰	۰	۰	۰
آبادی درنگ	۰	۰	۰	–	۰	۰	۰	۰	۰	۰
آبادی زیرمله	۰	۰	۰	–	۰	۰	۰	۰	۰	۰
آبادی سرمله	۰	۰	۰	–	۰	۰	۰	۰	۰	۰
آبادی شاه پسرمرد	۰	۰	۰	–	۰	۰	۰	۰	۰	۰
آبادی شاهی جانی	۰	۰	۰	–	۰	۰	۰	۰	۰	۰
آبادی طلحه	۰	۰	۰	–	۰	۰	۰	۰	۰	۰
آبادی غنچه بگی	۰	۰	۰	–	۰	۰	۰	۰	۰	۰
آبادی فاریاب	۰	۰	۰	–	۰	۰	۰	۰	۰	۰
آبادی کله گرگی	۰	۰	۰	–	۰	۰	۰	۰	۰	۰
آبادی کمرزرد	۰	۰	۰	–	۰	۰	۰	۰	۰	۰
آبادی هفت مله	۰	۰	۰	–	۰	۰	۰	۰	۰	۰
بخش سعدآباد	◆	◆	◆	–	۱	W	◆	◆	◆	◆
شهر سعد آباد	◆	◆	◆	◆	۱	W	◆	◆	◆	◆
شهر وحدتیه	◆	◆	◆	◆	◆	◆	◆	◆	◆	◆
دهستان زیرراه	◆	◆	◆	–	◆	◆	◆	◆	◆	◆
آبادی اسلام آباد	۰	۰	۰	–	۰	۰	۰	۰	۰	۰
آبادی آل یوسفی سفلی	۰	۰	۰	–	۰	۰	۰	۰	۰	۰
آبادی آل یوسفی علیا	۰	۰	۰	–	۰	۰	۰	۰	۰	۰
آبادی برمک	۰	۰	۰	–	۰	۰	۰	۰	۰	۰
آبادی بشیر آباد	۰	۰	۰	–	۰	۰	۰	۰	۰	۰
آبادی بنه فارسی	۰	۰	۰	–	۰	۰	۰	۰	۰	۰
آبادی تل سرکوه	۰	۰	۰	–	۰	۰	۰	۰	۰	۰
آبادی تل قاتل	۰	۰	۰	–	۰	۰	۰	۰	۰	۰
آبادی جتوط	۰	۰	۰	–	۰	۰	۰	۰	۰	۰
آبادی درودگاه	۰	۰	۰	–	۰	۰	۰	۰	۰	۰
آبادی زیرراه	۰	۰	۰	–	۰	۰	۰	۰	۰	۰
آبادی سربست	۰	۰	۰	–	۰	۰	۰	۰	۰	۰
آبادی سرکوردان	۰	۰	۰	–	۰	۰	۰	۰	۰	۰
آبادی نظر آقا	۰	۰	۰	–	۰	۰	۰	۰	۰	۰
آبادی هلپه ای	۰	۰	۰	–	۰	۰	۰	۰	۰	۰
دهستان وحدتیه	◆	◆	◆	–	◆	◆	◆	◆	◆	◆

دنباله جدول ۳۹- تعداد بهره‌برداری و تعداد درخت به‌تفکیک محصولات دائمی درفضای باز(دنباله) (شهرستان دشتستان) (بهره برداری–هزار اصله)

سطح جغرافیایی	زردآلو و قیسی		زرشک		زیتون		سیب		فندق	
	تعداد بهره برداری	تعداد درخت بارور ونهال	تعداد بهره برداری	تعداد درخت بارور ونهال	تعداد بهره برداری	تعداد درخت بارور ونهال	تعداد بهره برداری	تعداد درخت بارور ونهال	تعداد بهره برداری	تعداد درخت بارور ونهال
آبادی ایستگاه بره برداری نرگسی	۰	۰	۰	–	۰	۰	۰	۰	۰	۰
آبادی برنگ بزرگ	۰	۰	۰	–	۰	۰	۰	۰	۰	۰
آبادی برنگ کوچک	۰	۰	۰	–	۰	۰	۰	۰	۰	۰
آبادی بنه فرامرز	۰	۰	۰	–	۰	۰	۰	۰	۰	۰
آبادی بی من	۰	۰	۰	–	۰	۰	۰	۰	۰	۰
آبادی جره سفلی	۰	۰	۰	–	۰	۰	۰	۰	۰	۰
آبادی جره علیا	۰	۰	۰	–	۰	۰	۰	۰	۰	۰
آبادی جره میان	۰	۰	۰	–	۰	۰	۰	۰	۰	۰
آبادی چاه نفت نرگسی	۰	۰	۰	–	۰	۰	۰	۰	۰	۰
آبادی چوگرگ	۰	۰	۰	–	۰	۰	۰	۰	۰	۰
آبادی دره چاه	۰	۰	۰	–	۰	۰	۰	۰	۰	۰
آبادی سبا/ڈکان سرخ /	۰	۰	۰	–	۰	۰	۰	۰	۰	۰
آبادی سده	۰	۰	۰	–	۰	۰	۰	۰	۰	۰
آبادی سرقنات	۰	۰	۰	–	۰	۰	۰	۰	۰	۰
آبادی سیاه منصورسفلی	۰	۰	۰	–	۰	۰	۰	۰	۰	۰
آبادی سیاه منصورعلیا	۰	۰	۰	–	۰	۰	۰	۰	۰	۰
آبادی شاه قاسم	۰	۰	۰	–	۰	۰	۰	۰	۰	۰
آبادی شول	۰	۰	۰	–	۰	۰	۰	۰	۰	۰
آبادی گلی ماردون	۰	۰	۰	–	۰	۰	۰	۰	۰	۰
آبادی ماردون	۰	۰	۰	–	۰	۰	۰	۰	۰	۰
آبادی مجتمع دامپروری وکشاورزی	۰	۰	۰	–	۰	۰	۰	۰	۰	۰
بخش شبانکاره	۰	۰	۰	–	۳	//	۰	۰	۰	۰
شهر شبانکاره	۰	۰	۰	۰	۰	۰	۰	۰	۰	۰
دهستان شبانکاره	۰	۰	۰	–	۳	//	۰	۰	۰	۰
آبادی بنه حاج غلام	۰	۰	۰	–	۰	۰	۰	۰	۰	۰
آبادی بنه حاج نعمت	۰	۰	۰	–	۰	۰	۰	۰	۰	۰
آبادی بنه رضا	۰	۰	۰	–	۰	۰	۰	۰	۰	۰
آبادی بنه عباس	۰	۰	۰	–	۰	۰	۰	۰	۰	۰
آبادی بنه محمد	۰	۰	۰	–	۰	۰	۰	۰	۰	۰
آبادی بنه محمد علی	۰	۰	۰	–	۰	۰	۰	۰	۰	۰
آبادی بنه محمدوخانعلی	۰	۰	۰	–	۰	۰	۰	۰	۰	۰
آبادی بهر	۰	۰	۰	–	۰	۰	۰	۰	۰	۰
آبادی بویری	۰	۰	۰	–	۰	۰	۰	۰	۰	۰
آبادی پلنگی	۰	۰	۰	–	۰	۰	۰	۰	۰	۰
آبادی چاه دول	۰	۰	۰	–	۰	۰	۰	۰	۰	۰
آبادی چاه زنگی	۰	۰	۰	–	۰	۰	۰	۰	۰	۰
آبادی چهل زرعی عجم	۰	۰	۰	–	۰	۰	۰	۰	۰	۰
آبادی چهل زرعی عرب	۰	۰	۰	–	۰	۰	۰	۰	۰	۰

دنباله جدول ۳۹- تعداد بهره‌برداری و تعداد درخت به‌تفکیک محصولات دائمی درفضای باز(دنباله) (شهرستان دشتستان) (بهره برداری–هزار اصله)

سطح جغرافیایی	زردآلو و قیسی		زرشک		زیتون		سیب		فندق	
	تعداد بهره برداری	تعداد درخت بارور ونهال	تعداد بهره برداری	تعداد درخت بارور ونهال	تعداد بهره برداری	تعداد درخت بارور ونهال	تعداد بهره برداری	تعداد درخت بارور ونهال	تعداد بهره برداری	تعداد درخت بارور ونهال
آبادی خلیفه ای	۰	۰	۰	–	۰	۰	۰	۰	۰	۰
آبادی خیار زار	۰	۰	۰	–	۰	۰	۰	۰	۰	۰
آبادی دهداران سفلی	۰	۰	۰	–	۰	۰	۰	۰	۰	۰
آبادی دهداران علیا	۰	۰	۰	–	۰	۰	۰	۰	۰	۰
آبادی ذکریایی	۰	۰	۰	–	۰	۰	۰	۰	۰	۰
آبادی سر دشتک	۰	۰	۰	–	۰	۰	۰	۰	۰	۰
آبادی سر رود	۰	۰	۰	–	۰	۰	۰	۰	۰	۰
آبادی سراج آباد/سرخره /	۰	۰	۰	–	۱	W	۰	۰	۰	۰
آبادی سمیعی	۰	۰	۰	–	۰	۰	۰	۰	۰	۰
آبادی شاه فیروز	۰	۰	۰	–	۰	۰	۰	۰	۰	۰
آبادی شلدان وباغی	۰	۰	۰	–	۰	۰	۰	۰	۰	۰
آبادی طاوه سیاه	۰	۰	۰	–	۰	۰	۰	۰	۰	۰
آبادی عطیبه	۰	۰	۰	–	۱	W	۰	۰	۰	۰
آبادی گلدشت	۰	۰	۰	–	۱	W	۰	۰	۰	۰
آبادی لاپیه	۰	۰	۰	–	۰	۰	۰	۰	۰	۰
آبادی محمد جمالی	۰	۰	۰	–	۰	۰	۰	۰	۰	۰
آبادی میلک	۰	۰	۰	–	۰	۰	۰	۰	۰	۰
بخش غیرساکن	◆	◆	◆	–	◆	◆	◆	◆	◆	◆
غیرساکن	◆	◆	◆	–	◆	◆	◆	◆	◆	◆
بخش مرکزئ	◆	◆	◆	–	۲	W	◆	◆	◆	◆
شهر برازجان	◆	◆	◆	◆	۱	W	◆	◆	◆	◆
شهر دالکی	◆	◆	◆	◆	◆	◆	◆	◆	◆	◆
دهستان حومه	◆	◆	◆	–	۱	W	◆	◆	◆	◆
آبادی ابوالفیروز	۰	۰	۰	–	۰	۰	۰	۰	۰	۰
آبادی باغ حصار	۰	۰	۰	–	۰	۰	۰	۰	۰	۰
آبادی بنداروز	۰	۰	۰	–	۱	W	۰	۰	۰	۰
آبادی جنوبگاز	۰	۰	۰	–	۰	۰	۰	۰	۰	۰
آبادی حسن آباد	۰	۰	۰	–	۰	۰	۰	۰	۰	۰
آبادی خوش مکان	۰	۰	۰	–	۰	۰	۰	۰	۰	۰
آبادی خوشاب	۰	۰	۰	–	۰	۰	۰	۰	۰	۰
آبادی دره چیتو	۰	۰	۰	–	۰	۰	۰	۰	۰	۰
آبادی رجب آباد /رجو آباد/	۰	۰	۰	–	۰	۰	۰	۰	۰	۰
آبادی سرکره	۰	۰	۰	–	۰	۰	۰	۰	۰	۰
آبادی گزبلند	۰	۰	۰	–	۰	۰	۰	۰	۰	۰
آبادی گندم ریز	۰	۰	۰	–	۰	۰	۰	۰	۰	۰
آبادی مرغداری دشتستان	۰	۰	۰	–	۰	۰	۰	۰	۰	۰
آبادی نی نیزک	۰	۰	۰	–	۰	۰	۰	۰	۰	۰
دهستان دالکی	◆	◆	◆	–	◆	◆	◆	◆	◆	◆

دنباله جدول ۳۹- تعداد بهره‌برداری و تعداد درخت به‌تفکیک محصولات دائمی درفضای باز(دنباله) (شهرستان دشتستان) (بهره برداری-هزار اصله)

سطح جغرافیایی	زردآلو و قیسی		زرشک		زیتون		سیب		فندق	
	تعداد بهره برداری	تعداد درخت بارور ونهال	تعداد بهره برداری	تعداد درخت بارور ونهال	تعداد بهره برداری	تعداد درخت بارور ونهال	تعداد بهره برداری	تعداد درخت بارور ونهال	تعداد بهره برداری	تعداد درخت بارور ونهال
آبادی آب میخک	۰	۰	۰	–	۰	۰	۰	۰	۰	۰
آبادی ایستگاه شهید صلاحی	۰	۰	۰	–	۰	۰	۰	۰	۰	۰
آبادی بارگاهی	۰	۰	۰	–	۰	۰	۰	۰	۰	۰
آبادی بنه جابری	۰	۰	۰	–	۰	۰	۰	۰	۰	۰
آبادی خیرآباد	۰	۰	۰	–	۰	۰	۰	۰	۰	۰
آبادی دهقاید	۰	۰	۰	–	۰	۰	۰	۰	۰	۰
آبادی راهدار	۰	۰	۰	–	۰	۰	۰	۰	۰	۰
آبادی قراول خانه	۰	۰	۰	–	۰	۰	۰	۰	۰	۰
آبادی قلعه سفید	۰	۰	۰	–	۰	۰	۰	۰	۰	۰
آبادی کارخانه تیرسیمانی /شرکت تیرسازان /	۰	۰	۰	–	۰	۰	۰	۰	۰	۰
آبادی گچ پزی شاه حسینی	۰	۰	۰	–	۰	۰	۰	۰	۰	۰
آبادی مجتمع صنایع غذایی دبش	۰	۰	۰	–	۰	۰	۰	۰	۰	۰
آبادی معدن سنگ گچو	۰	۰	۰	–	۰	۰	۰	۰	۰	۰
آبادی معدن گچ تنگ توسه /معدن سنگ شوسه /	۰	۰	۰	–	۰	۰	۰	۰	۰	۰
آبادی معدن مورگ چر	۰	۰	۰	–	۰	۰	۰	۰	۰	۰
دهستان زیارت	◆	◆	◆	–	◆	◆	◆	◆	◆	◆
آبادی بناراب شیرین	۰	۰	۰	–	۰	۰	۰	۰	۰	۰
آبادی جرافی	۰	۰	۰	–	۰	۰	۰	۰	۰	۰
آبادی جیمه	۰	۰	۰	–	۰	۰	۰	۰	۰	۰
آبادی چاه خانی	۰	۰	۰	–	۰	۰	۰	۰	۰	۰
آبادی چاه عربی	۰	۰	۰	–	۰	۰	۰	۰	۰	۰
آبادی ده نو	۰	۰	۰	–	۰	۰	۰	۰	۰	۰
آبادی زیارت	۰	۰	۰	–	۰	۰	۰	۰	۰	۰
آبادی صفی آباد	۰	۰	۰	–	۰	۰	۰	۰	۰	۰
آبادی عیسوند	۰	۰	۰	–	۰	۰	۰	۰	۰	۰
آبادی کلل	۰	۰	۰	–	۰	۰	۰	۰	۰	۰
آبادی مزرعه علی پیشاهنگ	۰	۰	۰	–	۰	۰	۰	۰	۰	۰

۳۹- تعداد بهره‌برداری و تعداد درخت به‌تفکیک محصولات دائمی درفضای باز(دنباله) (شهرستان دشتستان)

(بهره برداری–هزار اصله)

سطح جغرافیایی	کیوی		گردو		گریپ فروت		گلابی		گلستان(گل محمدی)	
	تعداد بهره برداری	تعداد درخت بارور ونهال	تعداد بهره برداری	تعداد درخت بارور ونهال	تعداد بهره برداری	تعداد درخت بارور ونهال	تعداد بهره برداری	تعداد درخت بارور ونهال	تعداد بهره برداری	تعداد درخت بارور ونهال
شهرستان دشتستان	◆	◆	◆	◆	◆	◆	◆	◆	۱	–
بخش آب پخش	◆	◆	◆	◆	◆	◆	◆	◆	◆	–
شهر آب پخش	◆	◆	◆	◆	◆	◆	◆	◆	◆	◆
دهستان درواهی	◆	◆	◆	◆	◆	◆	◆	◆	◆	–
آبادی بنار آزادگان	۰	۰	۰	۰	۰	۰	۰	۰	۰	–
آبادی تل سبز	۰	۰	۰	۰	۰	۰	۰	۰	۰	–
آبادی چم درواهی	۰	۰	۰	۰	۰	۰	۰	۰	۰	–
آبادی چهار برج	۰	۰	۰	۰	۰	۰	۰	۰	۰	–
آبادی گرو گزی	۰	۰	۰	۰	۰	۰	۰	۰	۰	–
آبادی گناوه کان	۰	۰	۰	۰	۰	۰	۰	۰	۰	–
آبادی میان دشت /چاه موشی /	۰	۰	۰	۰	۰	۰	۰	۰	۰	–
دهستان دشتی اسماعیل خانی	◆	◆	◆	◆	◆	◆	◆	◆	◆	–
آبادی بصری	۰	۰	۰	۰	۰	۰	۰	۰	۰	–
آبادی بنارسلیمانی	۰	۰	۰	۰	۰	۰	۰	۰	۰	–
آبادی بند محمد عبداله	۰	۰	۰	۰	۰	۰	۰	۰	۰	–
آبادی چم تنگ	۰	۰	۰	۰	۰	۰	۰	۰	۰	–
آبادی خمیسی	۰	۰	۰	۰	۰	۰	۰	۰	۰	–
آبادی دره دون	۰	۰	۰	۰	۰	۰	۰	۰	۰	–
آبادی دشتی اسماعیل خانی	۰	۰	۰	۰	۰	۰	۰	۰	۰	–
آبادی سه کنار	۰	۰	۰	۰	۰	۰	۰	۰	۰	–
آبادی مکابری	۰	۰	۰	۰	۰	۰	۰	۰	۰	–
بخش ارم	◆	◆	◆	◆	◆	◆	◆	◆	◆	–
شهر تنگ ارم	◆	◆	◆	◆	◆	◆	◆	◆	◆	◆
دهستان ارم	◆	◆	◆	◆	◆	◆	◆	◆	◆	–
آبادی آب گرمو	۰	۰	۰	۰	۰	۰	۰	۰	۰	–
آبادی آب مارو	۰	۰	۰	۰	۰	۰	۰	۰	۰	–
آبادی انارستان	۰	۰	۰	۰	۰	۰	۰	۰	۰	–
آبادی باغ تاج	۰	۰	۰	۰	۰	۰	۰	۰	۰	–
آبادی بزپر	۰	۰	۰	۰	۰	۰	۰	۰	۰	–
آبادی بیدو	۰	۰	۰	۰	۰	۰	۰	۰	۰	–
آبادی تلخ آب	۰	۰	۰	۰	۰	۰	۰	۰	۰	–
آبادی تنگ درکش	۰	۰	۰	۰	۰	۰	۰	۰	۰	–
آبادی تنگ سوک	۰	۰	۰	۰	۰	۰	۰	۰	۰	–
آبادی تنگ فاریاب	۰	۰	۰	۰	۰	۰	۰	۰	۰	–

آبادی جمغاری	۰	۰	۰	۰	۰	۰	۰	۰	۰	–
آبادی جمیله	۰	۰	۰	۰	۰	۰	۰	۰	۰	–

دنباله جدول ۳۹- تعداد بهره‌برداری و تعداد درخت به‌تفکیک محصولات دائمی درفضای باز(دنباله) (شهرستان دشتستان) (بهره برداری–هزار اصله)

سطح جغرافیایی	کیوی		گردو		گریپ فروت		گلابی		گلستان(گل محمدی)	
	تعداد بهره برداری	تعداد درخت بارور ونهال	تعداد بهره برداری	تعداد درخت بارور ونهال	تعداد بهره برداری	تعداد درخت بارور ونهال	تعداد بهره برداری	تعداد درخت بارور ونهال	تعداد بهره برداری	تعداد درخت بارور ونهال
آبادی چراب	۰	۰	۰	۰	۰	۰	۰	۰	۰	–
آبادی حسین آباد پناهی /اخره /	۰	۰	۰	۰	۰	۰	۰	۰	۰	–
آبادی خیرک	۰	۰	۰	۰	۰	۰	۰	۰	۰	–
آبادی رودفاریاب	۰	۰	۰	۰	۰	۰	۰	۰	۰	–
آبادی سناوین سنا	۰	۰	۰	۰	۰	۰	۰	۰	۰	–
آبادی شکرک	۰	۰	۰	۰	۰	۰	۰	۰	۰	–
آبادی گشنی	۰	۰	۰	۰	۰	۰	۰	۰	۰	–
آبادی لرده	۰	۰	۰	۰	۰	۰	۰	۰	۰	–
آبادی ناخا	۰	۰	۰	۰	۰	۰	۰	۰	۰	–
دهستان دهرود	◆	◆	◆	◆	◆	◆	◆	◆	◆	–
آبادی آقا میراحمد	۰	۰	۰	۰	۰	۰	۰	۰	۰	–
آبادی بنگ تر	۰	۰	۰	۰	۰	۰	۰	۰	۰	–
آبادی بنگ خشک (سه تل)	۰	۰	۰	۰	۰	۰	۰	۰	۰	–
آبادی پرگانک	۰	۰	۰	۰	۰	۰	۰	۰	۰	–
آبادی چاوک	۰	۰	۰	۰	۰	۰	۰	۰	۰	–
آبادی چائ	۰	۰	۰	۰	۰	۰	۰	۰	۰	–
آبادی دهرود سفلی	۰	۰	۰	۰	۰	۰	۰	۰	۰	–
آبادی دهرود علیا	۰	۰	۰	۰	۰	۰	۰	۰	۰	–
آبادی رونی	۰	۰	۰	۰	۰	۰	۰	۰	۰	–
آبادی ساختمان جهانگیر	۰	۰	۰	۰	۰	۰	۰	۰	۰	–
آبادی ساختمان طاهر	۰	۰	۰	۰	۰	۰	۰	۰	۰	–
آبادی سوک	۰	۰	۰	۰	۰	۰	۰	۰	۰	–
آبادی کفترو	۰	۰	۰	۰	۰	۰	۰	۰	۰	–
آبادی کم زرد	۰	۰	۰	۰	۰	۰	۰	۰	۰	–
آبادی مرده خیر	۰	۰	۰	۰	۰	۰	۰	۰	۰	–
آبادی مزرعه آب شیرین	۰	۰	۰	۰	۰	۰	۰	۰	۰	–
آبادی نصاد	۰	۰	۰	۰	۰	۰	۰	۰	۰	–
بخش بوشکان	◆	◆	◆	◆	◆	◆	◆	◆	◆	–
شهر بوشکان	◆	◆	◆	◆	◆	◆	◆	◆	◆	◆
شهر کلمه	◆	◆	◆	◆	◆	◆	◆	◆	◆	◆
دهستان بوشکان	◆	◆	◆	◆	◆	◆	◆	◆	◆	–
آبادی احمدی	۰	۰	۰	۰	۰	۰	۰	۰	۰	–
آبادی امامزاده بده	۰	۰	۰	۰	۰	۰	۰	۰	۰	–

آبادی ایلشهر	۰	۰	۰	۰	۰	۰	۰	۰	۰	–
آبادی حاجی آباد	۰	۰	۰	۰	۰	۰	۰	۰	۰	–
آبادی حسین آباد	۰	۰	۰	۰	۰	۰	۰	۰	۰	–
آبادی شلدان	۰	۰	۰	۰	۰	۰	۰	۰	۰	–
آبادی منصور آباد	۰	۰	۰	۰	۰	۰	۰	۰	۰	–

دنباله جدول ۳۹- تعداد بهره‌برداری و تعداد درخت به‌تفکیک محصولات دائمی درفضای باز(دنباله) (شهرستان دشتستان) (بهره برداری–هزار اصله)

سطح جغرافیایی	کیوی		گردو		گریپ فروت		گلابی		گلستان(گل محمدی)	
	تعداد بهره برداری	تعداد درخت بارور ونهال	تعداد بهره برداری	تعداد درخت بارور ونهال	تعداد بهره برداری	تعداد درخت بارور ونهال	تعداد بهره برداری	تعداد درخت بارور ونهال	تعداد بهره برداری	تعداد درخت بارور ونهال
آبادی نورآباد- خون	۰	۰	۰	۰	۰	۰	۰	۰	۰	–
دهستان پشتکوه	◆	◆	◆	◆	◆	◆	◆	◆	◆	–
آبادی آبپای ارغوان	۰	۰	۰	۰	۰	۰	۰	۰	۰	–
آبادی بیشه نر	۰	۰	۰	۰	۰	۰	۰	۰	۰	–
آبادی پل اشکن	۰	۰	۰	۰	۰	۰	۰	۰	۰	–
آبادی تنگ رود	۰	۰	۰	۰	۰	۰	۰	۰	۰	–
آبادی تنگ زرد	۰	۰	۰	۰	۰	۰	۰	۰	۰	–
آبادی درنگ	۰	۰	۰	۰	۰	۰	۰	۰	۰	–
آبادی زیرمله	۰	۰	۰	۰	۰	۰	۰	۰	۰	–
آبادی سرمله	۰	۰	۰	۰	۰	۰	۰	۰	۰	–
آبادی شاه پسرمرد	۰	۰	۰	۰	۰	۰	۰	۰	۰	–
آبادی شاهی جانی	۰	۰	۰	۰	۰	۰	۰	۰	۰	–
آبادی طلحه	۰	۰	۰	۰	۰	۰	۰	۰	۰	–
آبادی غنچه بگی	۰	۰	۰	۰	۰	۰	۰	۰	۰	–
آبادی فاریاب	۰	۰	۰	۰	۰	۰	۰	۰	۰	–
آبادی کله گرگی	۰	۰	۰	۰	۰	۰	۰	۰	۰	–
آبادی کمرزرد	۰	۰	۰	۰	۰	۰	۰	۰	۰	–
آبادی هفت مله	۰	۰	۰	۰	۰	۰	۰	۰	۰	–
بخش سعدآباد	◆	◆	◆	◆	◆	◆	◆	◆	۱	–
شهر سعد آباد	◆	◆	◆	◆	◆	◆	◆	◆	◆	◆
شهر وحدتیه	◆	◆	◆	◆	◆	◆	◆	◆	◆	◆
دهستان زیرراه	◆	◆	◆	◆	◆	◆	◆	◆	۱	–
آبادی اسلام آباد	۰	۰	۰	۰	۰	۰	۰	۰	۰	–
آبادی آل یوسفی سفلی	۰	۰	۰	۰	۰	۰	۰	۰	۰	–
آبادی آل یوسفی علیا	۰	۰	۰	۰	۰	۰	۰	۰	۰	–
آبادی برمک	۰	۰	۰	۰	۰	۰	۰	۰	۰	–
آبادی بشیر آباد	۰	۰	۰	۰	۰	۰	۰	۰	۰	–
آبادی بنه فارسی	۰	۰	۰	۰	۰	۰	۰	۰	۰	–
آبادی تل سرکوه	۰	۰	۰	۰	۰	۰	۰	۰	۰	–
آبادی تل قاتل	۰	۰	۰	۰	۰	۰	۰	۰	۰	–
آبادی جتوط	۰	۰	۰	۰	۰	۰	۰	۰	۰	–
آبادی درودگاه	۰	۰	۰	۰	۰	۰	۰	۰	۰	–
آبادی زیرراه	۰	۰	۰	۰	۰	۰	۰	۰	۰	–

آبادی سربست	۰	۰	۰	۰	۰	۰	۰	۰	۰	–
آبادی سرکوردان	۰	۰	۰	۰	۰	۰	۰	۰	۰	–
آبادی نظر آقا	۰	۰	۰	۰	۰	۰	۰	۰	۰	–
آبادی هلپه ای	۰	۰	۰	۰	۰	۰	۰	۰	۱	–
دهستان وحدتیه	◆	◆	◆	◆	◆	◆	◆	◆	◆	–
آبادی ایستگاه بره برداری نرگسی	۰	۰	۰	۰	۰	۰	۰	۰	۰	–

دنباله جدول ۳۹- تعداد بهره‌برداری و تعداد درخت به‌تفکیک محصولات دائمی درفضای باز(دنباله) (شهرستان دشتستان) (بهره برداری–هزار اصله)

سطح جغرافیایی	کیوی		گردو		گریپ فروت		گلابی		گلستان(گل محمدی)	
	تعداد بهره برداری	تعداد درخت بارور ونهال	تعداد بهره برداری	تعداد درخت بارور ونهال	تعداد بهره برداری	تعداد درخت بارور ونهال	تعداد بهره برداری	تعداد درخت بارور ونهال	تعداد بهره برداری	تعداد درخت بارور ونهال
آبادی برنگ بزرگ	۰	۰	۰	۰	۰	۰	۰	۰	۰	–
آبادی برنگ کوچک	۰	۰	۰	۰	۰	۰	۰	۰	۰	–
آبادی بنه فرامرز	۰	۰	۰	۰	۰	۰	۰	۰	۰	–
آبادی بی من	۰	۰	۰	۰	۰	۰	۰	۰	۰	–
آبادی جره سفلی	۰	۰	۰	۰	۰	۰	۰	۰	۰	–
آبادی جره علیا	۰	۰	۰	۰	۰	۰	۰	۰	۰	–
آبادی جره میان	۰	۰	۰	۰	۰	۰	۰	۰	۰	–
آبادی چاه نفت نرگسی	۰	۰	۰	۰	۰	۰	۰	۰	۰	–
آبادی چوگرگ	۰	۰	۰	۰	۰	۰	۰	۰	۰	–
آبادی دره چاه	۰	۰	۰	۰	۰	۰	۰	۰	۰	–
آبادی سبا/ڈکان سرخ /	۰	۰	۰	۰	۰	۰	۰	۰	۰	–
آبادی سده	۰	۰	۰	۰	۰	۰	۰	۰	۰	–
آبادی سرقنات	۰	۰	۰	۰	۰	۰	۰	۰	۰	–
آبادی سیاه منصورسفلی	۰	۰	۰	۰	۰	۰	۰	۰	۰	–
آبادی سیاه منصورعلیا	۰	۰	۰	۰	۰	۰	۰	۰	۰	–
آبادی شاه قاسم	۰	۰	۰	۰	۰	۰	۰	۰	۰	–
آبادی شول	۰	۰	۰	۰	۰	۰	۰	۰	۰	–
آبادی گلی ماردون	۰	۰	۰	۰	۰	۰	۰	۰	۰	–
آبادی ماردون	۰	۰	۰	۰	۰	۰	۰	۰	۰	–
آبادی مجتمع دامپروری وکشاورزی	۰	۰	۰	۰	۰	۰	۰	۰	۰	–
بخش شبانکاره	◆	◆	◆	◆	◆	◆	◆	◆	◆	–
شهر شبانکاره	◆	◆	◆	◆	◆	◆	◆	◆	◆	◆
دهستان شبانکاره	◆	◆	◆	◆	◆	◆	◆	◆	◆	–
آبادی بنه حاج غلام	۰	۰	۰	۰	۰	۰	۰	۰	۰	–
آبادی بنه حاج نعمت	۰	۰	۰	۰	۰	۰	۰	۰	۰	–
آبادی بنه رضا	۰	۰	۰	۰	۰	۰	۰	۰	۰	–
آبادی بنه عباس	۰	۰	۰	۰	۰	۰	۰	۰	۰	–
آبادی بنه محمد	۰	۰	۰	۰	۰	۰	۰	۰	۰	–
آبادی بنه محمد علی	۰	۰	۰	۰	۰	۰	۰	۰	۰	–
آبادی بنه محمدوخانعلی	۰	۰	۰	۰	۰	۰	۰	۰	۰	–
آبادی بهر	۰	۰	۰	۰	۰	۰	۰	۰	۰	–

آبادی بویری	۰	۰	۰	۰	۰	۰	۰	۰	۰	–
آبادی پلنگی	۰	۰	۰	۰	۰	۰	۰	۰	۰	–
آبادی چاه دول	۰	۰	۰	۰	۰	۰	۰	۰	۰	–
آبادی چاه زنگی	۰	۰	۰	۰	۰	۰	۰	۰	۰	–
آبادی چهل زرعی عجم	۰	۰	۰	۰	۰	۰	۰	۰	۰	–
آبادی چهل زرعی عرب	۰	۰	۰	۰	۰	۰	۰	۰	۰	–
آبادی خلیفه ای	۰	۰	۰	۰	۰	۰	۰	۰	۰	–
آبادی خیار زار	۰	۰	۰	۰	۰	۰	۰	۰	۰	–

دنباله جدول ۳۹- تعداد بهره‌برداری و تعداد درخت به‌تفکیک محصولات دائمی درفضای باز(دنباله) (شهرستان دشتستان) (بهره برداری-هزار اصله)

سطح جغرافیایی	کیوی		گردو		گریپ فروت		گلابی		گلستان(گل محمدی)	
	تعداد بهره برداری	تعداد درخت بارور ونهال	تعداد بهره برداری	تعداد درخت بارور ونهال	تعداد بهره برداری	تعداد درخت بارور ونهال	تعداد بهره برداری	تعداد درخت بارور ونهال	تعداد بهره برداری	تعداد درخت بارور ونهال
آبادی دهداران سفلی	۰	۰	۰	۰	۰	۰	۰	۰	۰	–
آبادی دهداران علیا	۰	۰	۰	۰	۰	۰	۰	۰	۰	–
آبادی ذکریایی	۰	۰	۰	۰	۰	۰	۰	۰	۰	–
آبادی سر دشتک	۰	۰	۰	۰	۰	۰	۰	۰	۰	–
آبادی سر رود	۰	۰	۰	۰	۰	۰	۰	۰	۰	–
آبادی سراج آباد/سرخه /	۰	۰	۰	۰	۰	۰	۰	۰	۰	–
آبادی سمیعی	۰	۰	۰	۰	۰	۰	۰	۰	۰	–
آبادی شاه فیروز	۰	۰	۰	۰	۰	۰	۰	۰	۰	–
آبادی شلدان وباغی	۰	۰	۰	۰	۰	۰	۰	۰	۰	–
آبادی طاوه سیاه	۰	۰	۰	۰	۰	۰	۰	۰	۰	–
آبادی عطیبه	۰	۰	۰	۰	۰	۰	۰	۰	۰	–
آبادی گلدشت	۰	۰	۰	۰	۰	۰	۰	۰	۰	–
آبادی لاپیه	۰	۰	۰	۰	۰	۰	۰	۰	۰	–
آبادی محمد جمالی	۰	۰	۰	۰	۰	۰	۰	۰	۰	–
آبادی میلک	۰	۰	۰	۰	۰	۰	۰	۰	۰	–
بخش غیرساکن	◆	◆	◆	◆	◆	◆	◆	◆	◆	–
غیرساکن	◆	◆	◆	◆	◆	◆	◆	◆	◆	–
بخش مرکزئ	◆	◆	◆	◆	◆	◆	◆	◆	◆	–
شهر برازجان	◆	◆	◆	◆	◆	◆	◆	◆	◆	◆
شهر دالکی	◆	◆	◆	◆	◆	◆	◆	◆	◆	◆
دهستان حومه	◆	◆	◆	◆	◆	◆	◆	◆	◆	–
آبادی ابوالفیروز	۰	۰	۰	۰	۰	۰	۰	۰	۰	–
آبادی باغ حصار	۰	۰	۰	۰	۰	۰	۰	۰	۰	–
آبادی بنداروز	۰	۰	۰	۰	۰	۰	۰	۰	۰	–
آبادی جنوبگاز	۰	۰	۰	۰	۰	۰	۰	۰	۰	–
آبادی حسن آباد	۰	۰	۰	۰	۰	۰	۰	۰	۰	–
آبادی خوش مکان	۰	۰	۰	۰	۰	۰	۰	۰	۰	–
آبادی خوشاب	۰	۰	۰	۰	۰	۰	۰	۰	۰	–
آبادی دره چیتو	۰	۰	۰	۰	۰	۰	۰	۰	۰	–

آبادی رجب آباد /رجو آباد/	۰	۰	۰	۰	۰	۰	۰	۰	۰	–
آبادی سرکره	۰	۰	۰	۰	۰	۰	۰	۰	۰	–
آبادی گزبلند	۰	۰	۰	۰	۰	۰	۰	۰	۰	–
آبادی گندم ریز	۰	۰	۰	۰	۰	۰	۰	۰	۰	–
آبادی مرغداری دشتستان	۰	۰	۰	۰	۰	۰	۰	۰	۰	–
آبادی نی نیزک	۰	۰	۰	۰	۰	۰	۰	۰	۰	–
دهستان دالکی	◆	◆	◆	◆	◆	◆	◆	◆	◆	–
آبادی آب میخک	۰	۰	۰	۰	۰	۰	۰	۰	۰	–

دنباله جدول ۳۹- تعداد بهره‌برداری و تعداد درخت به‌تفکیک محصولات دائمی درفضای باز(دنباله) (شهرستان دشتستان) (بهره برداری–هزار اصله)

سطح جغرافیایی	کیوی		گردو		گریپ فروت		گلابی		گلستان(گل محمدی)	
	تعداد بهره برداری	تعداد درخت بارور ونهال	تعداد بهره برداری	تعداد درخت بارور ونهال	تعداد بهره برداری	تعداد درخت بارور ونهال	تعداد بهره برداری	تعداد درخت بارور ونهال	تعداد بهره برداری	تعداد درخت بارور ونهال
آبادی ایستگاه شهید صلاحی	۰	۰	۰	۰	۰	۰	۰	۰	۰	–
آبادی بارگاهی	۰	۰	۰	۰	۰	۰	۰	۰	۰	–
آبادی بنه جابری	۰	۰	۰	۰	۰	۰	۰	۰	۰	–
آبادی خیرآباد	۰	۰	۰	۰	۰	۰	۰	۰	۰	–
آبادی دهقاید	۰	۰	۰	۰	۰	۰	۰	۰	۰	–
آبادی راهدار	۰	۰	۰	۰	۰	۰	۰	۰	۰	–
آبادی قراول خانه	۰	۰	۰	۰	۰	۰	۰	۰	۰	–
آبادی قلعه سفید	۰	۰	۰	۰	۰	۰	۰	۰	۰	–
آبادی کارخانه تیرسیمانی /شرکت تیرسازان /	۰	۰	۰	۰	۰	۰	۰	۰	۰	–
آبادی گچ پزی شاه حسینی	۰	۰	۰	۰	۰	۰	۰	۰	۰	–
آبادی مجتمع صنایع غذایی دبش	۰	۰	۰	۰	۰	۰	۰	۰	۰	–
آبادی معدن سنگ گچو	۰	۰	۰	۰	۰	۰	۰	۰	۰	–
آبادی معدن گچ تنگ توسه /معدن سنگ شوسه /	۰	۰	۰	۰	۰	۰	۰	۰	۰	–
آبادی معدن مورگ چر	۰	۰	۰	۰	۰	۰	۰	۰	۰	–
دهستان زیارت	◆	◆	◆	◆	◆	◆	◆	◆	◆	–
آبادی بناراب شیرین	۰	۰	۰	۰	۰	۰	۰	۰	۰	–
آبادی جرافی	۰	۰	۰	۰	۰	۰	۰	۰	۰	–
آبادی جیمه	۰	۰	۰	۰	۰	۰	۰	۰	۰	–
آبادی چاه خانی	۰	۰	۰	۰	۰	۰	۰	۰	۰	–
آبادی چاه عربی	۰	۰	۰	۰	۰	۰	۰	۰	۰	–
آبادی ده نو	۰	۰	۰	۰	۰	۰	۰	۰	۰	–
آبادی زیارت	۰	۰	۰	۰	۰	۰	۰	۰	۰	–
آبادی صفی آباد	۰	۰	۰	۰	۰	۰	۰	۰	۰	–

آبادی عیسوند	۰	۰	۰	۰	۰	۰	۰	۰	۰	–
آبادی کلل	۰	۰	۰	۰	۰	۰	۰	۰	۰	–
آبادی مزرعه علی پیشاهنگ	۰	۰	۰	۰	۰	۰	۰	۰	۰	–

۳۹- تعداد بهره‌برداری و تعداد درخت به‌تفکیک محصولات دائمی درفضای باز(دنباله) (شهرستان دشتستان) (بهره برداری–هزار اصله)

سطح جغرافیایی	گیاهان دایمی زینتی		گیلاس		لیمو ترش		لیمو شیرین		موز	
	تعداد بهره برداری	تعداد درخت بارور ونهال	تعداد بهره برداری	تعداد درخت بارور ونهال	تعداد بهره برداری	تعداد درخت بارور ونهال	تعداد بهره برداری	تعداد درخت بارور ونهال	تعداد بهره برداری	تعداد درخت بارور ونهال
شهرستان دشتستان	۱	–	۰	۰	۳۰۵	۲۶	۶۸	۲	۱	W
بخش آب پخش	۰	–	۰	۰	۱۰	//	۳	//	۰	۰
شهر آب پخش	۰	۰	۰	۰	۰	۰	۰	۰	۰	۰
دهستان درواهی	۰	–	۰	۰	۱۰	//	۳	//	۰	۰
آبادی بنار آزادگان	۰	–	۰	۰	۲	W	۱	W	۰	۰
آبادی تل سبز	۰	–	۰	۰	۰	۰	۰	۰	۰	۰
آبادی چم درواهی	۰	–	۰	۰	۱	W	۰	۰	۰	۰
آبادی چهار برج	۰	–	۰	۰	۵	//	۱	W	۰	۰
آبادی گرو گزی	۰	–	۰	۰	۰	۰	۰	۰	۰	۰
آبادی گناوه کان	۰	–	۰	۰	۰	۰	۰	۰	۰	۰
آبادی میان دشت /چاه موشی /	۰	–	۰	۰	۲	W	۱	W	۰	۰
دهستان دشتی اسماعیل خانی	۰	–	۰	۰	۰	۰	۰	۰	۰	۰
آبادی بصری	۰	–	۰	۰	۰	۰	۰	۰	۰	۰
آبادی بنارسلیمانی	۰	–	۰	۰	۰	۰	۰	۰	۰	۰
آبادی بند محمد عبداله	۰	–	۰	۰	۰	۰	۰	۰	۰	۰
آبادی چم تنگ	۰	–	۰	۰	۰	۰	۰	۰	۰	۰
آبادی خمیسی	۰	–	۰	۰	۰	۰	۰	۰	۰	۰
آبادی دره دون	۰	–	۰	۰	۰	۰	۰	۰	۰	۰
آبادی دشتی اسماعیل خانی	۰	–	۰	۰	۰	۰	۰	۰	۰	۰
آبادی سه کنار	۰	–	۰	۰	۰	۰	۰	۰	۰	۰
آبادی مکابری	۰	–	۰	۰	۰	۰	۰	۰	۰	۰
بخش ارم	۰	–	۰	۰	۱۵۲	۱۹	۴۳	۱	۰	۰
شهر تنگ ارم	۰	۰	۰	۰	۲۲	٤	۸	۱	۰	۰

دهستان ارم	۰	–	۰	۰	۷۰	۳	۳۱	//	۰	۰
آبادی آب گرمو	۰	–	۰	۰	۱	W	۱	W	۰	۰
آبادی آب مارو	۰	–	۰	۰	۰	۰	۰	۰	۰	۰
آبادی انارستان	۰	–	۰	۰	۰	۰	۰	۰	۰	۰
آبادی باغ تاج	۰	–	۰	۰	۰	۰	۰	۰	۰	۰
آبادی بزپر	۰	–	۰	۰	۰	۰	۰	۰	۰	۰
آبادی بیدو	۰	–	۰	۰	۲	W	۰	۰	۰	۰
آبادی تلخ آب	۰	–	۰	۰	۱۲	//	۰	۰	۰	۰
آبادی تنگ درکش	۰	–	۰	۰	۰	۰	۱	W	۰	۰
آبادی تنگ سوک	۰	–	۰	۰	۰	۰	۰	۰	۰	۰
آبادی تنگ فاریاب	۰	–	۰	۰	۶	//	۶	//	۰	۰
آبادی جمغاری	۰	–	۰	۰	۲	W	۰	۰	۰	۰
آبادی جمیله	۰	–	۰	۰	۲	W	۰	۰	۰	۰

دنباله جدول ۳۹- تعداد بهره‌برداری و تعداد درخت به‌تفکیک محصولات دائمی درفضای باز(دنباله) (شهرستان دشتستان) (بهره برداری-هزار اصله)

سطح جغرافیایی	گیاهان دایمی زینتی		گیلاس		لیمو ترش		لیمو شیرین		موز	
	تعداد بهره برداری	تعداد درخت بارور ونهال	تعداد بهره برداری	تعداد درخت بارور ونهال	تعداد بهره برداری	تعداد درخت بارور ونهال	تعداد بهره برداری	تعداد درخت بارور ونهال	تعداد بهره برداری	تعداد درخت بارور ونهال
آبادی چراب	۰	–	۰	۰	۰	۰	۰	۰	۰	۰
آبادی حسین آباد پناهی /اخره /	۰	–	۰	۰	۰	۰	۰	۰	۰	۰
آبادی خیرک	۰	–	۰	۰	۱۶	//	۱۶	//	۰	۰
آبادی رودفاریاب	۰	–	۰	۰	۱	W	۰	۰	۰	۰
آبادی سناوین سنا	۰	–	۰	۰	۱۶	۱	۴	//	۰	۰
آبادی شکرک	۰	–	۰	۰	۵	//	۲	W	۰	۰
آبادی گشنی	۰	–	۰	۰	۰	۰	۰	۰	۰	۰
آبادی لرده	۰	–	۰	۰	۷	//	۱	W	۰	۰
آبادی ناخا	۰	–	۰	۰	۰	۰	۰	۰	۰	۰
دهستان دهرود	۰	–	۰	۰	۶۰	۱۲	۵	//	۰	۰
آبادی آقا میراحمد	۰	–	۰	۰	۴	۱	۰	۰	۰	۰
آبادی بنگ تر	۰	–	۰	۰	۰	۰	۰	۰	۰	۰
آبادی بنگ خشک (سه تل)	۰	–	۰	۰	۰	۰	۰	۰	۰	۰
آبادی پرگانک	۰	–	۰	۰	۲	W	۰	۰	۰	۰
آبادی چاوک	۰	–	۰	۰	۶	۷	۱	W	۰	۰
آبادی چائ	۰	–	۰	۰	۰	۰	۰	۰	۰	۰
آبادی دهرود سفلی	۰	–	۰	۰	۰	۰	۰	۰	۰	۰
آبادی دهرود علیا	۰	–	۰	۰	۲	W	۰	۰	۰	۰
آبادی رونی	۰	–	۰	۰	۰	۰	۰	۰	۰	۰
آبادی ساختمان جهانگیر	۰	–	۰	۰	۰	۰	۰	۰	۰	۰
آبادی ساختمان طاهر	۰	–	۰	۰	۰	۰	۰	۰	۰	۰
آبادی سوک	۰	–	۰	۰	۱۳	۱	۱	W	۰	۰

آبادی کفترو	۰	–	۰	۰	۱۲	۲	۱	W	۰	۰
آبادی کم زرد	۰	–	۰	۰	۱	W	۰	۰	۰	۰
آبادی مرده خیر	۰	–	۰	۰	۲۱	۱	۲	W	۰	۰
آبادی مزرعه آب شیرین	۰	–	۰	۰	۰	۰	۰	۰	۰	۰
آبادی نصاد	۰	–	۰	۰	۰	۰	۰	۰	۰	۰
بخش بوشکان	◆	–	◆	◆	۷۳	٦	٦	//	◆	◆
شهر بوشکان	◆	◆	◆	◆	۱	W	◆	◆	◆	◆
شهر کلمه	◆	◆	◆	◆	۲	W	◆	◆	◆	◆
دهستان بوشکان	◆	–	◆	◆	۱۲	//	۵	//	◆	◆
آبادی احمدی	۰	–	۰	۰	۰	۰	۰	۰	۰	۰
آبادی امامزاده بده	۰	–	۰	۰	۰	۰	۰	۰	۰	۰
آبادی ایلشهر	۰	–	۰	۰	۳	//	۲	W	۰	۰
آبادی حاجی آباد	۰	–	۰	۰	۱	W	۱	W	۰	۰
آبادی حسین آباد	۰	–	۰	۰	۲	W	۰	۰	۰	۰
آبادی شلدان	۰	–	۰	۰	۵	//	۲	W	۰	۰
آبادی منصور آباد	۰	–	۰	۰	۰	۰	۰	۰	۰	۰

دنباله جدول ۳۹- تعداد بهره‌برداری و تعداد درخت به‌تفکیک محصولات دائمی درفضای باز(دنباله) (شهرستان دشتستان) (بهره برداری-هزار اصله)

سطح جغرافیایی	گیاهان دایمی زینتی		گیلاس		لیمو ترش		لیمو شیرین		موز	
	تعداد بهره برداری	تعداد درخت بارور ونهال	تعداد بهره برداری	تعداد درخت بارور ونهال	تعداد بهره برداری	تعداد درخت بارور ونهال	تعداد بهره برداری	تعداد درخت بارور ونهال	تعداد بهره برداری	تعداد درخت بارور ونهال
آبادی نورآباد- خون	۰	–	۰	۰	۱	W	۰	۰	۰	۰
دهستان پشتکوه	◆	–	◆	◆	۵۹	۵	۱	W	◆	◆
آبادی آبپای ارغوان	۰	–	۰	۰	۰	۰	۰	۰	۰	۰
آبادی بیشه نر	۰	–	۰	۰	۰	۰	۰	۰	۰	۰
آبادی پل اشکن	۰	–	۰	۰	۰	۰	۰	۰	۰	۰
آبادی تنگ رود	۰	–	۰	۰	۰	۰	۰	۰	۰	۰
آبادی تنگ زرد	۰	–	۰	۰	۱	W	۰	۰	۰	۰
آبادی درنگ	۰	–	۰	۰	۵۵	۵	۱	W	۰	۰
آبادی زیرمله	۰	–	۰	۰	۰	۰	۰	۰	۰	۰
آبادی سرمله	۰	–	۰	۰	۰	۰	۰	۰	۰	۰
آبادی شاه پسرمرد	۰	–	۰	۰	۰	۰	۰	۰	۰	۰
آبادی شاهی جانی	۰	–	۰	۰	۰	۰	۰	۰	۰	۰
آبادی طلحه	۰	–	۰	۰	۳	۱	۰	۰	۰	۰
آبادی غنچه بگی	۰	–	۰	۰	۰	۰	۰	۰	۰	۰
آبادی فاریاب	۰	–	۰	۰	۰	۰	۰	۰	۰	۰
آبادی کله گرگی	۰	–	۰	۰	۰	۰	۰	۰	۰	۰
آبادی کمرزرد	۰	–	۰	۰	۰	۰	۰	۰	۰	۰
آبادی هفت مله	۰	–	۰	۰	۰	۰	۰	۰	۰	۰
بخش سعدآباد	◆	–	◆	◆	۲۷	//	۱۰	//	◆	◆
شهر سعد آباد	◆	◆	◆	◆	۱	W	۱	W	◆	◆
شهر وحدتیه	◆	◆	◆	◆	◆	◆	◆	◆	◆	◆
دهستان زیرراه	◆	–	◆	◆	۲٦	//	۹	//	◆	◆

آبادی اسلام آباد	۰	–	۰	۰	۰	۰	۰	۰	۰	۰
آبادی آل یوسفی سفلی	۰	–	۰	۰	۰	۰	۰	۰	۰	۰
آبادی آل یوسفی علیا	۰	–	۰	۰	۰	۰	۰	۰	۰	۰
آبادی برمک	۰	–	۰	۰	۰	۰	۰	۰	۰	۰
آبادی بشیر آباد	۰	–	۰	۰	W	۲	W	۱	W	۰
آبادی بنه فارسی	۰	–	۰	۰	۰	۰	۰	۰	۰	۰
آبادی تل سرکوه	۰	–	۰	۰	//	۴	۰	۰	۰	۰
آبادی تل قاتل	۰	–	۰	۰	۰	۰	۰	۰	۰	۰
آبادی جتوط	۰	–	۰	۰	W	۲	۰	۰	۰	۰
آبادی درودگاه	۰	–	۰	۰	۰	۰	۰	۰	۰	۰
آبادی زیرراه	۰	–	۰	۰	۰	۰	۰	۰	۰	۰
آبادی سربست	۰	–	۰	۰	۰	۰	۰	۰	۰	۰
آبادی سرکوردان	۰	–	۰	۰	۰	۰	۰	۰	۰	۰
آبادی نظر آقا	۰	–	۰	۰	//	۱۴	//	۷	//	۰
آبادی هلپه ای	۰	–	۰	۰	//	۴	//	۱	W	۰
دهستان وحدتیه	◆	–	◆	◆	◆	◆	◆	◆	◆	◆
آبادی ایستگاه بره برداری نرگسی	۰	–	۰	۰	۰	۰	۰	۰	۰	۰

دنباله جدول ۳۹- تعداد بهره‌برداری و تعداد درخت به‌تفکیک محصولات دائمی درفضای باز(دنباله) (شهرستان دشتستان) (بهره برداری–هزار اصله)

سطح جغرافیایی	گیاهان دایمی زینتی		گیلاس		لیمو ترش		لیمو شیرین		موز	
	تعداد بهره برداری	تعداد درخت بارور ونهال	تعداد بهره برداری	تعداد درخت بارور ونهال	تعداد بهره برداری	تعداد درخت بارور ونهال	تعداد بهره برداری	تعداد درخت بارور ونهال	تعداد بهره برداری	تعداد درخت بارور ونهال
آبادی برنگ بزرگ	۰	–	۰	۰	۰	۰	۰	۰	۰	۰
آبادی برنگ کوچک	۰	–	۰	۰	۰	۰	۰	۰	۰	۰
آبادی بنه فرامرز	۰	–	۰	۰	۰	۰	۰	۰	۰	۰
آبادی بی من	۰	–	۰	۰	۰	۰	۰	۰	۰	۰
آبادی جره سفلی	۰	–	۰	۰	۰	۰	۰	۰	۰	۰
آبادی جره علیا	۰	–	۰	۰	۰	۰	۰	۰	۰	۰
آبادی جره میان	۰	–	۰	۰	۰	۰	۰	۰	۰	۰
آبادی چاه نفت نرگسی	۰	–	۰	۰	۰	۰	۰	۰	۰	۰
آبادی چوگرگ	۰	–	۰	۰	۰	۰	۰	۰	۰	۰
آبادی دره چاه	۰	–	۰	۰	۰	۰	۰	۰	۰	۰
آبادی سبا/ڈکان سرخ /	۰	–	۰	۰	۰	۰	۰	۰	۰	۰
آبادی سده	۰	–	۰	۰	۰	۰	۰	۰	۰	۰
آبادی سرقنات	۰	–	۰	۰	۰	۰	۰	۰	۰	۰
آبادی سیاه منصورسفلی	۰	–	۰	۰	۰	۰	۰	۰	۰	۰
آبادی سیاه منصورعلیا	۰	–	۰	۰	۰	۰	۰	۰	۰	۰
آبادی شاه قاسم	۰	–	۰	۰	۰	۰	۰	۰	۰	۰
آبادی شول	۰	–	۰	۰	۰	۰	۰	۰	۰	۰
آبادی گلی ماردون	۰	–	۰	۰	۰	۰	۰	۰	۰	۰
آبادی ماردون	۰	–	۰	۰	۰	۰	۰	۰	۰	۰
آبادی مجتمع دامپروری وکشاورزی	۰	–	۰	۰	۰	۰	۰	۰	۰	۰

بخش شبانکاره	۰	–	۰	۰	۱٤	//	۳	//	۰	۰
شهر شبانکاره	۰	۰	۰	۰	۱	W	۰	۰	۰	۰
دهستان شبانکاره	۰	–	۰	۰	۱۳	//	۳	//	۰	۰
آبادی بنه حاج غلام	۰	–	۰	۰	۰	۰	۰	۰	۰	۰
آبادی بنه حاج نعمت	۰	–	۰	۰	۰	۰	۰	۰	۰	۰
آبادی بنه رضا	۰	–	۰	۰	۰	۰	۰	۰	۰	۰
آبادی بنه عباس	۰	–	۰	۰	۰	۰	۰	۰	۰	۰
آبادی بنه محمد	۰	–	۰	۰	۰	۰	۰	۰	۰	۰
آبادی بنه محمد علی	۰	–	۰	۰	۰	۰	۰	۰	۰	۰
آبادی بنه محمدوخانعلی	۰	–	۰	۰	۰	۰	۰	۰	۰	۰
آبادی بهر	۰	–	۰	۰	۰	۰	۰	۰	۰	۰
آبادی بویری	۰	–	۰	۰	۱	W	۱	W	۰	۰
آبادی پلنگی	۰	–	۰	۰	۱	W	۰	۰	۰	۰
آبادی چاه دول	۰	–	۰	۰	۳	//	۰	۰	۰	۰
آبادی چاه زنگی	۰	–	۰	۰	۰	۰	۰	۰	۰	۰
آبادی چهل زرعی عجم	۰	–	۰	۰	۰	۰	۰	۰	۰	۰
آبادی چهل زرعی عرب	۰	–	۰	۰	۰	۰	۰	۰	۰	۰
آبادی خلیفه ای	۰	–	۰	۰	۰	۰	۰	۰	۰	۰
آبادی خیار زار	۰	–	۰	۰	۰	۰	۰	۰	۰	۰

دنباله جدول ۳۹- تعداد بهره‌برداری و تعداد درخت به‌تفکیک محصولات دائمی درفضای باز(دنباله) (شهرستان دشتستان) (بهره برداری-هزار اصله)

سطح جغرافیایی	گیاهان دایمی زینتی		گیلاس		لیمو ترش		لیمو شیرین		موز	
	تعداد بهره برداری	تعداد درخت بارور ونهال	تعداد بهره برداری	تعداد درخت بارور ونهال	تعداد بهره برداری	تعداد درخت بارور ونهال	تعداد بهره برداری	تعداد درخت بارور ونهال	تعداد بهره برداری	تعداد درخت بارور ونهال
آبادی دهداران سفلی	۰	–	۰	۰	۰	۰	۰	۰	۰	۰
آبادی دهداران علیا	۰	–	۰	۰	۰	۰	۰	۰	۰	۰
آبادی ذکریایی	۰	–	۰	۰	۰	۰	۰	۰	۰	۰
آبادی سر دشتک	۰	–	۰	۰	۰	۰	۰	۰	۰	۰
آبادی سر رود	۰	–	۰	۰	۰	۰	۰	۰	۰	۰
آبادی سراج آباد/سرخه /	۰	–	۰	۰	۱	W	۰	۰	۰	۰
آبادی سمیعی	۰	–	۰	۰	۱	W	۰	۰	۰	۰
آبادی شاه فیروز	۰	–	۰	۰	۰	۰	۰	۰	۰	۰
آبادی شلدان وباغی	۰	–	۰	۰	۰	۰	۰	۰	۰	۰
آبادی طاوه سیاه	۰	–	۰	۰	۰	۰	۰	۰	۰	۰
آبادی عطیبه	۰	–	۰	۰	۴	//	۱	W	۰	۰
آبادی گلدشت	۰	–	۰	۰	۱	W	۰	۰	۰	۰
آبادی لاپیه	۰	–	۰	۰	۰	۰	۰	۰	۰	۰
آبادی محمد جمالی	۰	–	۰	۰	۱	W	۱	W	۰	۰
آبادی میلک	۰	–	۰	۰	۰	۰	۰	۰	۰	۰
بخش غیرساکن	۰	–	۰	۰	۰	۰	۰	۰	۰	۰
غیرساکن	۰	–	۰	۰	۰	۰	۰	۰	۰	۰
بخش مرکزئ	۱	–	۰	۰	۲۹	۱	۳	//	۱	W
شهر برازجان	۰	۰	۰	۰	۳	//	۰	۰	۰	۰

شهر دالکی	۰	۰	۰	۰	۰	۰	۰	۰	۰	۰
دهستان حومه	۱	–	۰	۰	۱۶	۱	۲	W	۰	۰
آبادی ابوالفیروز	۰	–	۰	۰	۱	W	۰	۰	۰	۰
آبادی باغ حصار	۰	–	۰	۰	۰	۰	۰	۰	۰	۰
آبادی بنداروز	۱	–	۰	۰	۱۵	۱	۲	W	۰	۰
آبادی جنوبگاز	۰	–	۰	۰	۰	۰	۰	۰	۰	۰
آبادی حسن آباد	۰	–	۰	۰	۰	۰	۰	۰	۰	۰
آبادی خوش مکان	۰	–	۰	۰	۰	۰	۰	۰	۰	۰
آبادی خوشاب	۰	–	۰	۰	۰	۰	۰	۰	۰	۰
آبادی دره چیتو	۰	–	۰	۰	۰	۰	۰	۰	۰	۰
آبادی رجب آباد /رجو آباد/	۰	–	۰	۰	۰	۰	۰	۰	۰	۰
آبادی سرکره	۰	–	۰	۰	۰	۰	۰	۰	۰	۰
آبادی گزبلند	۰	–	۰	۰	۰	۰	۰	۰	۰	۰
آبادی گندم ریز	۰	–	۰	۰	۰	۰	۰	۰	۰	۰
آبادی مرغداری دشتستان	۰	–	۰	۰	۰	۰	۰	۰	۰	۰
آبادی نی نیزک	۰	–	۰	۰	۰	۰	۰	۰	۰	۰
دهستان دالکی	۰	–	۰	۰	۵	//	۰	۰	۰	۰
آبادی آب میخک	۰	–	۰	۰	۰	۰	۰	۰	۰	۰

دنباله جدول ۳۹- تعداد بهره‌برداری و تعداد درخت به‌تفکیک محصولات دائمی درفضای باز(دنباله) (شهرستان دشتستان) (بهره برداری-هزار اصله)

سطح جغرافیایی	گیاهان دایمی زینتی		گیلاس		لیمو ترش		لیمو شیرین		موز	
	تعداد بهره برداری	تعداد درخت بارور ونهال	تعداد بهره برداری	تعداد درخت بارور ونهال	تعداد بهره برداری	تعداد درخت بارور ونهال	تعداد بهره برداری	تعداد درخت بارور ونهال	تعداد بهره برداری	تعداد درخت بارور ونهال
آبادی ایستگاه شهید صلاحی	۰	–	۰	۰	۰	۰	۰	۰	۰	۰
آبادی بارگاهی	۰	–	۰	۰	۰	۰	۰	۰	۰	۰
آبادی بنه جابری	۰	–	۰	۰	۰	۰	۰	۰	۰	۰
آبادی خیرآباد	۰	–	۰	۰	۰	۰	۰	۰	۰	۰
آبادی دهقاید	۰	–	۰	۰	۱	W	۰	۰	۰	۰
آبادی راهدار	۰	–	۰	۰	۰	۰	۰	۰	۰	۰
آبادی قراول خانه	۰	–	۰	۰	۰	۰	۰	۰	۰	۰
آبادی قلعه سفید	۰	–	۰	۰	۴	//	۰	۰	۰	۰
آبادی کارخانه تیرسیمانی /شرکت تیرسازان /	۰	–	۰	۰	۰	۰	۰	۰	۰	۰
آبادی گچ پزی شاه حسینی	۰	–	۰	۰	۰	۰	۰	۰	۰	۰
آبادی مجتمع صنایع غذایی دبش	۰	–	۰	۰	۰	۰	۰	۰	۰	۰
آبادی معدن سنگ گچو	۰	–	۰	۰	۰	۰	۰	۰	۰	۰
آبادی معدن گچ تنگ توسه /معدن سنگ شوسه /	۰	–	۰	۰	۰	۰	۰	۰	۰	۰

آبادی معدن مورگ چر	۰	–	۰	۰	۰	۰	۰	۰	۰	۰
دهستان زیارت	◆	–	◆	◆	۵	//	۱	W	۱	W
آبادی بناراب شیرین	۰	–	۰	۰	۰	۰	۰	۰	۰	۰
آبادی جرافی	۰	–	۰	۰	۰	۰	۰	۰	۰	۰
آبادی جیمه	۰	–	۰	۰	۰	۰	۰	۰	۰	۰
آبادی چاه خانی	۰	–	۰	۰	۵	//	۱	W	۱	W
آبادی چاه عربی	۰	–	۰	۰	۰	۰	۰	۰	۰	۰
آبادی ده نو	۰	–	۰	۰	۰	۰	۰	۰	۰	۰
آبادی زیارت	۰	–	۰	۰	۰	۰	۰	۰	۰	۰
آبادی صفی آباد	۰	–	۰	۰	۰	۰	۰	۰	۰	۰
آبادی عیسوند	۰	–	۰	۰	۰	۰	۰	۰	۰	۰
آبادی کلل	۰	–	۰	۰	۰	۰	۰	۰	۰	۰
آبادی مزرعه علی پیشاهنگ	۰	–	۰	۰	۰	۰	۰	۰	۰	۰

۳۹- تعداد بهره‌برداری و تعداد درخت به‌تفکیک محصولات دائمی درفضای باز(دنباله) (شهرستان دشتستان) (بهره برداری-هزار اصله)

سطح جغرافیایی	نارنگی		هلو، شلیل و شفتالو		سایر مرکبات		سایر محصولات دایمی	
	تعداد بهره برداری	تعداد درخت بارور ونهال	تعداد بهره برداری	تعداد درخت بارور ونهال	تعداد بهره برداری	تعداد درخت بارور ونهال	تعداد بهره برداری	تعداد درخت بارور ونهال
شهرستان دشتستان	۵۹	۲	۰	۰	۳۶	۱	۲۱	۲
بخش آب پخش	۲	W	۰	◆	۱	W	٦	//
شهر آب پخش	◆	◆	◆	◆	◆	◆	◆	◆
دهستان درواهی	۲	W	۰	◆	۱	W	٦	//
آبادی بنار آزادگان	۰	۰	۰	۰	۰	۰	۱	W
آبادی تل سبز	۰	۰	۰	۰	۰	۰	۰	۰
آبادی چم درواهی	۰	۰	۰	۰	۰	۰	۰	۰
آبادی چهار برج	۲	W	۰	۰	۰	۰	۴	//
آبادی گرو گزی	۰	۰	۰	۰	۰	۰	۰	۰
آبادی گناوه کان	۰	۰	۰	۰	۰	۰	۰	۰
آبادی میان دشت /چاه موشی /	۰	۰	۰	۰	۱	W	۱	W

دهستان دشتی اسماعیل خانی	۰	۰	۰	۰	۰	۰	۰	۰
آبادی بصری	۰	۰	۰	۰	۰	۰	۰	۰
آبادی بنارسلیمانی	۰	۰	۰	۰	۰	۰	۰	۰
آبادی بند محمد عبداله	۰	۰	۰	۰	۰	۰	۰	۰
آبادی چم تنگ	۰	۰	۰	۰	۰	۰	۰	۰
آبادی خمیسی	۰	۰	۰	۰	۰	۰	۰	۰
آبادی دره دون	۰	۰	۰	۰	۰	۰	۰	۰
آبادی دشتی اسماعیل خانی	۰	۰	۰	۰	۰	۰	۰	۰
آبادی سه کنار	۰	۰	۰	۰	۰	۰	۰	۰
آبادی مکابری	۰	۰	۰	۰	۰	۰	۰	۰
بخش ارم	۵۰	۲	۰	۰	۵	//	۱	W
شهر تنگ ارم	۷	//	۰	۰	۱	W	۰	۰
دهستان ارم	۳٤	۱	۰	۰	٤	//	۱	W
آبادی آب گرمو	۰	۰	۰	۰	۰	۰	۰	۰
آبادی آب مارو	۰	۰	۰	۰	۰	۰	۰	۰

دنباله ۳۹- تعداد بهره‌برداری و تعداد درخت به‌تفکیک محصولات دائمی درفضای باز(دنباله) (شهرستان دشتستان) (بهره برداری-هزار اصله)

سطح جغرافیایی	نارنگی		هلو، شلیل و شفتالو		سایر مرکبات		سایر محصولات دایمی	
	تعداد بهره برداری	تعداد درخت بارور ونهال	تعداد بهره برداری	تعداد درخت بارور ونهال	تعداد بهره برداری	تعداد درخت بارور ونهال	تعداد بهره برداری	تعداد درخت بارور ونهال
آبادی انارستان	۰	۰	۰	۰	۰	۰	۰	۰
آبادی باغ تاج	۰	۰	۰	۰	۰	۰	۰	۰
آبادی بزپر	۱	W	۰	۰	۰	۰	۰	۰
آبادی بیدو	۰	۰	۰	۰	۰	۰	۰	۰
آبادی تلخ آب	۰	۰	۰	۰	۰	۰	۰	۰
آبادی تنگ درکش	۰	۰	۰	۰	۰	۰	۰	۰
آبادی تنگ سوک	۰	۰	۰	۰	۰	۰	۰	۰
آبادی تنگ فاریاب	۴	۱	۰	۰	۰	۰	۱	W
آبادی جمغاری	۱	W	۰	۰	۰	۰	۰	۰
آبادی جمیله	۱	W	۰	۰	۰	۰	۰	۰

آبادی چراب	۰	۰	۰	۰	۰	۰	۰	۰
آبادی حسین آباد پناهی /اخره /	۰	۰	۰	۰	۰	۰	۰	۰
آبادی خیرک	۱۶	//	۰	۰	۰	۲	W	۰
آبادی رودفاریاب	۰	۰	۰	۰	۰	۰	۰	۰
آبادی سناوین سنا	۴	//	۰	۰	۰	۰	۰	۰
آبادی شکرک	۷	//	۰	۰	۰	۰	۰	۰
آبادی گشنی	۰	۰	۰	۰	۰	۰	۰	۰
آبادی لرده	۰	۰	۰	۰	۰	۲	W	۰
آبادی ناخا	۰	۰	۰	۰	۰	۰	۰	۰
دهستان دهرود	۹	//	۰	۰	۰	۰	۰	۰
آبادی آقا میراحمد	۰	۰	۰	۰	۰	۰	۰	۰
آبادی بنگ تر	۰	۰	۰	۰	۰	۰	۰	۰
آبادی بنگ خشک (سه تل)	۰	۰	۰	۰	۰	۰	۰	۰
آبادی پرگانک	۰	۰	۰	۰	۰	۰	۰	۰
آبادی چاوک	۱	W	۰	۰	۰	۰	۰	۰
آبادی چائ	۰	۰	۰	۰	۰	۰	۰	۰
آبادی دهرود سفلی	۰	۰	۰	۰	۰	۰	۰	۰
آبادی دهرود علیا	۰	۰	۰	۰	۰	۰	۰	۰

دنباله ۳۹- تعداد بهره‌برداری و تعداد درخت به‌تفکیک محصولات دائمی درفضای باز(دنباله) (شهرستان دشتستان) (بهره برداری–هزار اصله)

سطح جغرافیایی	نارنگی		هلو، شلیل و شفتالو		سایر مرکبات		سایر محصولات دایمی	
	تعداد بهره برداری	تعداد درخت بارور ونهال	تعداد بهره برداری	تعداد درخت بارور ونهال	تعداد بهره برداری	تعداد درخت بارور ونهال	تعداد بهره برداری	تعداد درخت بارور ونهال
آبادی رونی	۰	۰	۰	۰	۰	۰	۰	۰
آبادی ساختمان جهانگیر	۰	۰	۰	۰	۰	۰	۰	۰
آبادی ساختمان طاهر	۰	۰	۰	۰	۰	۰	۰	۰
آبادی سوک	۱	W	۰	۰	۰	۰	۰	۰
آبادی کفترو	۰	۰	۰	۰	۰	۰	۰	۰
آبادی کم زرد	۲	W	۰	۰	۰	۰	۰	۰
آبادی مرده خیر	۵	//	۰	۰	۰	۰	۰	۰
آبادی مزرعه آب شیرین	۰	۰	۰	۰	۰	۰	۰	۰
آبادی نصاد	۰	۰	۰	۰	۰	۰	۰	۰

بخش بوشکان	۰	۰	۰	۰	۲	W	۳	۲
شهر بوشکان	۰	۰	۰	۰	۰	۰	۰	۰
شهر کلمه	۰	۰	۰	۰	۰	۰	۰	۰
دهستان بوشکان	۰	۰	۰	۰	۲	W	۳	۲
آبادی احمدی	۰	۰	۰	۰	۰	۰	۰	۰
آبادی امامزاده بده	۰	۰	۰	۰	۰	۰	۰	۰
آبادی ایلشهر	۰	۰	۰	۰	۰	۰	۰	۰
آبادی حاجی آباد	۰	۰	۰	۰	۱	W	۱	W
آبادی حسین آباد	۰	۰	۰	۰	۰	۰	۰	۰
آبادی شلدان	۰	۰	۰	۰	۱	W	۱	W
آبادی منصور آباد	۰	۰	۰	۰	۰	۰	۰	۰
آبادی نورآباد- خون	۰	۰	۰	۰	۰	۰	۱	W
دهستان پشتکوه	۰	۰	۰	۰	۰	۰	۰	۰
آبادی آبپای ارغوان	۰	۰	۰	۰	۰	۰	۰	۰
آبادی بیشه نر	۰	۰	۰	۰	۰	۰	۰	۰
آبادی پل اشکن	۰	۰	۰	۰	۰	۰	۰	۰
آبادی تنگ رود	۰	۰	۰	۰	۰	۰	۰	۰
آبادی تنگ زرد	۰	۰	۰	۰	۰	۰	۰	۰
آبادی درنگ	۰	۰	۰	۰	۰	۰	۰	۰

دنباله ۳۹- تعداد بهره‌برداری و تعداد درخت به‌تفکیک محصولات دائمی درفضای باز(دنباله) (شهرستان دشتستان) (بهره برداری-هزار اصله)

سطح جغرافیایی	نارنگی		هلو، شلیل و شفتالو		سایر مرکبات		سایر محصولات دایمی	
	تعداد بهره برداری	تعداد درخت بارور ونهال	تعداد بهره برداری	تعداد درخت بارور ونهال	تعداد بهره برداری	تعداد درخت بارور ونهال	تعداد بهره برداری	تعداد درخت بارور ونهال
آبادی زیرمله	۰	۰	۰	۰	۰	۰	۰	۰
آبادی سرمله	۰	۰	۰	۰	۰	۰	۰	۰
آبادی شاه پسرمرد	۰	۰	۰	۰	۰	۰	۰	۰
آبادی شاهی جانی	۰	۰	۰	۰	۰	۰	۰	۰
آبادی طلحه	۰	۰	۰	۰	۰	۰	۰	۰
آبادی غنچه بگی	۰	۰	۰	۰	۰	۰	۰	۰
آبادی فاریاب	۰	۰	۰	۰	۰	۰	۰	۰
آبادی کله گرگی	۰	۰	۰	۰	۰	۰	۰	۰

آبادی کمرزرد	۰	۰	۰	۰	۰	۰	۰	۰
آبادی هفت مله	۰	۰	۰	۰	۰	۰	۰	۰
بخش سعدآباد	۳	//	۰	۱۶	//	۵	//	
شهر سعد آباد	۰	۰	۰	۰	W	۱	W	
شهر وحدتیه	۰	۰	۰	۰	۰	۰	۰	
دهستان زیرراه	۳	//	۰	۱۵	//	٤	//	
آبادی اسلام آباد	۰	۰	۰	۰	۰	۰	۰	۰
آبادی آل یوسفی سفلی	۰	۰	۰	۰	۰	۰	۰	۰
آبادی آل یوسفی علیا	۰	۰	۰	۰	۰	۰	۰	۰
آبادی برمک	۰	۰	۰	۰	۰	۰	۰	۰
آبادی بشیر آباد	۰	۰	۰	۰	۰	۰	۱	W
آبادی بنه فارسی	۰	۰	۰	۰	۰	۰	۰	۰
آبادی تل سرکوه	۱	W	۰	۲	W	۰	۰	۰
آبادی تل قاتل	۰	۰	۰	۰	۰	۰	۰	۰
آبادی جتوط	۰	۰	۰	۲	W	۲	W	
آبادی درودگاه	۰	۰	۰	۱	W	۰	۰	۰
آبادی زیرراه	۰	۰	۰	۰	۰	۰	۰	۰
آبادی سربست	۰	۰	۰	۰	۰	۰	۰	۰
آبادی سرکوردان	۰	۰	۰	۰	۰	۰	۰	۰
آبادی نظر آقا	۲	W	۰	۸	//	۱	W	

دنباله ۳۹- تعداد بهره‌برداری و تعداد درخت به‌تفکیک محصولات دائمی درفضای باز(دنباله) (شهرستان دشتستان) (بهره برداری–هزار اصله)

سطح جغرافیایی	نارنگی		هلو، شلیل و شفتالو		سایر مرکبات		سایر محصولات دایمی	
	تعداد بهره برداری	تعداد درخت بارور ونهال	تعداد بهره برداری	تعداد درخت بارور ونهال	تعداد بهره برداری	تعداد درخت بارور ونهال	تعداد بهره برداری	تعداد درخت بارور ونهال
آبادی هلپه ای	۰	۰	۰	۰	۲	W	۰	۰
دهستان وحدتیه	۰	۰	۰	۰	۰	۰	۰	۰
آبادی ایستگاه بره برداری نرگسی	۰	۰	۰	۰	۰	۰	۰	۰
آبادی برنگ بزرگ	۰	۰	۰	۰	۰	۰	۰	۰
آبادی برنگ کوچک	۰	۰	۰	۰	۰	۰	۰	۰
آبادی بنه فرامرز	۰	۰	۰	۰	۰	۰	۰	۰
آبادی بی من	۰	۰	۰	۰	۰	۰	۰	۰

آبادی جره سفلی	۰	۰	۰	۰	۰	۰	۰	۰
آبادی جره علیا	۰	۰	۰	۰	۰	۰	۰	۰
آبادی جره میان	۰	۰	۰	۰	۰	۰	۰	۰
آبادی چاه نفت نرگسی	۰	۰	۰	۰	۰	۰	۰	۰
آبادی چوگرگ	۰	۰	۰	۰	۰	۰	۰	۰
آبادی دره چاه	۰	۰	۰	۰	۰	۰	۰	۰
آبادی سبا/ڈکان سرخ /	۰	۰	۰	۰	۰	۰	۰	۰
آبادی سده	۰	۰	۰	۰	۰	۰	۰	۰
آبادی سرقنات	۰	۰	۰	۰	۰	۰	۰	۰
آبادی سیاه منصورسفلی	۰	۰	۰	۰	۰	۰	۰	۰
آبادی سیاه منصورعلیا	۰	۰	۰	۰	۰	۰	۰	۰
آبادی شاه قاسم	۰	۰	۰	۰	۰	۰	۰	۰
آبادی شول	۰	۰	۰	۰	۰	۰	۰	۰
آبادی گلی ماردون	۰	۰	۰	۰	۰	۰	۰	۰
آبادی ماردون	۰	۰	۰	۰	۰	۰	۰	۰
آبادی مجتمع دامپروری وکشاورزی	۰	۰	۰	۰	۰	۰	۰	۰
بخش شبانکاره	۱	W	۰	۰	۲	W	۲	W
شهر شبانکاره	۰	۰	۰	۰	۰	۰	۱	W
دهستان شبانکاره	۱	W	۰	۰	۲	W	۱	W
آبادی بنه حاج غلام	۰	۰	۰	۰	۰	۰	۰	۰
آبادی بنه حاج نعمت	۰	۰	۰	۰	۰	۰	۰	۰

دنباله ۳۹- تعداد بهره‌برداری و تعداد درخت به‌تفکیک محصولات دائمی درفضای باز(دنباله) (شهرستان دشتستان) (بهره برداری-هزار اصله)

سطح جغرافیایی	نارنگی		هلو، شلیل و شفتالو		سایر مرکبات		سایر محصولات دایمی	
	تعداد بهره برداری	تعداد درخت بارور ونهال	تعداد بهره برداری	تعداد درخت بارور ونهال	تعداد بهره برداری	تعداد درخت بارور ونهال	تعداد بهره برداری	تعداد درخت بارور ونهال
آبادی بنه رضا	۰	۰	۰	۰	۰	۰	۰	۰
آبادی بنه عباس	۰	۰	۰	۰	۰	۰	۰	۰
آبادی بنه محمد	۰	۰	۰	۰	۰	۰	۰	۰
آبادی بنه محمد علی	۰	۰	۰	۰	۰	۰	۰	۰
آبادی بنه محمدوخانعلی	۰	۰	۰	۰	۰	۰	۰	۰
آبادی بهر	۰	۰	۰	۰	۰	۰	۰	۰

آبادی بویری	۰	۰	۰	۰	۰	۰	۰	۰
آبادی پلنگی	۰	۰	۰	۰	۰	۰	۰	۰
آبادی چاه دول	۰	۰	۰	۰	۰	۰	۰	۰
آبادی چاه زنگی	۰	۰	۰	۰	۰	۰	۰	۰
آبادی چهل زرعی عجم	۰	۰	۰	۰	۰	۰	۰	۰
آبادی چهل زرعی عرب	۰	۰	۰	۰	۰	۰	۰	۰
آبادی خلیفه ای	۰	۰	۰	۰	۰	۰	۰	۰
آبادی خیار زار	۰	۰	۰	۰	۰	۰	۰	۰
آبادی دهداران سفلی	۰	۰	۰	۰	۰	۰	۰	۰
آبادی دهداران علیا	۰	۰	۰	۰	۰	۰	۰	۰
آبادی ذکریایی	۰	۰	۰	۰	۰	۰	۱	W
آبادی سر دشتک	۰	۰	۰	۰	۰	۰	۰	۰
آبادی سر رود	۰	۰	۰	۰	۰	۰	۰	۰
آبادی سراج آباد/سرخره /	۰	۰	۰	۰	۰	۰	۰	۰
آبادی سمیعی	۰	۰	۰	۰	۰	۰	۰	۰
آبادی شاه فیروز	۰	۰	۰	۰	۰	۰	۰	۰
آبادی شلدان وباغی	۰	۰	۰	۰	۰	۰	۰	۰
آبادی طاوه سیاه	۰	۰	۰	۰	۰	۰	۰	۰
آبادی عطیبه	۱	W	۰	۰	۲	W	۰	۰
آبادی گلدشت	۰	۰	۰	۰	۰	۰	۰	۰
آبادی لاپیه	۰	۰	۰	۰	۰	۰	۰	۰
آبادی محمد جمالی	۰	۰	۰	۰	۰	۰	۰	۰

دنباله ۳۹- تعداد بهره‌برداری و تعداد درخت به‌تفکیک محصولات دائمی درفضای باز(دنباله) (شهرستان دشتستان) (بهره برداری-هزار اصله)

سطح جغرافیایی	نارنگی		هلو، شلیل و شفتالو		سایر مرکبات		سایر محصولات دایمی	
	تعداد بهره برداری	تعداد درخت بارور ونهال	تعداد بهره برداری	تعداد درخت بارور ونهال	تعداد بهره برداری	تعداد درخت بارور ونهال	تعداد بهره برداری	تعداد درخت بارور ونهال
آبادی میلک	۰	۰	۰	۰	۰	۰	۰	۰
بخش غیرساکن	۰	۰	۰	۰	۰	۰	۰	۰
غیرساکن	۰	۰	۰	۰	۰	۰	۰	۰
بخش مرکزئ	۳	//	۰	۰	۱۰	//	٤	//
شهر برازجان	۰	۰	۰	۰	۱	W	۰	۰

شهر دالکی	۰	۰	۰	۰	۰	۰	۰	۰
دهستان حومه	۲	W	۰	۰	٦	//	٤	//
آبادی ابوالفیروز	۰	۰	۰	۰	۰	۰	۱	W
آبادی باغ حصار	۰	۰	۰	۰	۰	۰	۰	۰
آبادی بنداروز	۲	W	۰	۰	۶	//	۳	//
آبادی جنوبگاز	۰	۰	۰	۰	۰	۰	۰	۰
آبادی حسن آباد	۰	۰	۰	۰	۰	۰	۰	۰
آبادی خوش مکان	۰	۰	۰	۰	۰	۰	۰	۰
آبادی خوشاب	۰	۰	۰	۰	۰	۰	۰	۰
آبادی دره چیتو	۰	۰	۰	۰	۰	۰	۰	۰
آبادی رجب آباد /رجو آباد/	۰	۰	۰	۰	۰	۰	۰	۰
آبادی سرکره	۰	۰	۰	۰	۰	۰	۰	۰
آبادی گزبلند	۰	۰	۰	۰	۰	۰	۰	۰
آبادی گندم ریز	۰	۰	۰	۰	۰	۰	۰	۰
آبادی مرغداری دشتستان	۰	۰	۰	۰	۰	۰	۰	۰
آبادی نی نیزک	۰	۰	۰	۰	۰	۰	۰	۰
دهستان دالکی	۰	۰	۰	۰	۳	//	۰	۰
آبادی آب میخک	۰	۰	۰	۰	۰	۰	۰	۰
آبادی ایستگاه شهید صلاحی	۰	۰	۰	۰	۰	۰	۰	۰
آبادی بارگاهی	۰	۰	۰	۰	۰	۰	۰	۰
آبادی بنه جابری	۰	۰	۰	۰	۰	۰	۰	۰
آبادی خیرآباد	۰	۰	۰	۰	۰	۰	۰	۰
آبادی دهقاید	۰	۰	۰	۰	۰	۰	۰	۰

دنباله ۳۹- تعداد بهره‌برداری و تعداد درخت به‌تفکیک محصولات دائمی درفضای باز(دنباله) (شهرستان دشتستان) (بهره برداری-هزار اصله)

سطح جغرافیایی	نارنگی		هلو، شلیل و شفتالو		سایر مرکبات		سایر محصولات دایمی	
	تعداد بهره برداری	تعداد درخت بارور ونهال	تعداد بهره برداری	تعداد درخت بارور ونهال	تعداد بهره برداری	تعداد درخت بارور ونهال	تعداد بهره برداری	تعداد درخت بارور ونهال
آبادی راهدار	۰	۰	۰	۰	۰	۰	۰	۰
آبادی قراول خانه	۰	۰	۰	۰	۰	۰	۰	۰
آبادی قلعه سفید	۰	۰	۰	۰	۳	//	۰	۰

آبادی کارخانه تیرسیمانی /شرکت تیرسازان /	۰	۰	۰	۰	۰	۰	۰	۰
آبادی گچ پزی شاه حسینی	۰	۰	۰	۰	۰	۰	۰	۰
آبادی مجتمع صنایع غذایی دبش	۰	۰	۰	۰	۰	۰	۰	۰
آبادی معدن سنگ گچو	۰	۰	۰	۰	۰	۰	۰	۰
آبادی معدن گچ تنگ توسه /معدن سنگ شوسه /	۰	۰	۰	۰	۰	۰	۰	۰
آبادی معدن مورگ چر	۰	۰	۰	۰	۰	۰	۰	۰
دهستان زیارت	۱	W	۰	◆	۰	◆	۰	◆
آبادی بناراب شیرین	۰	۰	۰	۰	۰	۰	۰	۰
آبادی جرافی	۰	۰	۰	۰	۰	۰	۰	۰
آبادی جیمه	۰	۰	۰	۰	۰	۰	۰	۰
آبادی چاه خانی	۱	W	۰	۰	۰	۰	۰	۰
آبادی چاه عربی	۰	۰	۰	۰	۰	۰	۰	۰
آبادی ده نو	۰	۰	۰	۰	۰	۰	۰	۰
آبادی زیارت	۰	۰	۰	۰	۰	۰	۰	۰
آبادی صفی آباد	۰	۰	۰	۰	۰	۰	۰	۰
آبادی عیسوند	۰	۰	۰	۰	۰	۰	۰	۰
آبادی کلل	۰	۰	۰	۰	۰	۰	۰	۰
آبادی مزرعه علی پیشاهنگ	۰	۰	۰	۰	۰	۰	۰	۰

۴۰- تعداد بهره‌برداری، مساحت و نوع فعالیت گلخانه بر حسب شهرستان **(بهره‌برداری- هکتار)**

شهرستان	گلخانه		تعداد بهره‌برداری گل و گیاهان زینتی	تعداد بهره‌برداری محصولات سالانه	تعداد بهره‌برداری محصولات دائمی
	تعداد بهره‌برداری	مساحت			
بوشهر	***۱۵۷***	***۷۹***	***۳***	***۱۵۰***	***۴***
بوشهر	۱۰	۶	۱	۹	۰
تنگستان	۶	۲	۰	۶	۰
جم	۲۵	۱۱	۱	۲۳	۱
دشتستان	۳۱	۱۶	۱	۲۹	۲
دشتی	۳۶	۱۵	۰	۳۴	۱
دیر	۴۰	۲۴	۰	۴۰	۰
دیلم	۰	۰	۰	۰	۰
عسلویه	۵	۳	۰	۵	۰
کنگان	۴	۳	۰	۴	۰
گناوه	۰	۰	۰	۰	۰

٤٠-تعداد بهره برداری ، مساحت و نوع فعالیت گلخانه ها (شهرستان دشتستان) (بهره برداری-هکتار)

سطح جغرافیایی	گلخانه				
	تعداد بهره برداری	مساحت	تعداد بهره برداری گل وگیاهان زینتی	تعداد بهره برداری محصولات سالانه	تعداد بهره برداری محصولات دائمی
شهرستان دشتستان	۳۱	۱۶	۱	۲۹	۲
بخش آب پخش	۰	۰	۰	۰	۰
دهستان درواهی	۰	۰	۰	۰	۰
آبادی بنار آزادگان	۰	۰	۰	۰	۰
آبادی تل سبز	۰	۰	۰	۰	۰
آبادی چم درواهی	۰	۰	۰	۰	۰
آبادی چهار برج	۰	۰	۰	۰	۰
آبادی گرو گزی	۰	۰	۰	۰	۰
آبادی گناوه کان	۰	۰	۰	۰	۰
آبادی میان دشت /چاه موشی /	۰	۰	۰	۰	۰
دهستان دشتی اسماعیل خانی	۰	۰	۰	۰	۰
آبادی بصری	۰	۰	۰	۰	۰
آبادی بنارسلیمانی	۰	۰	۰	۰	۰
آبادی بند محمد عبداله	۰	۰	۰	۰	۰
آبادی چم تنگ	۰	۰	۰	۰	۰
آبادی خمیسی	۰	۰	۰	۰	۰
آبادی دره دون	۰	۰	۰	۰	۰
آبادی دشتی اسماعیل خانی	۰	۰	۰	۰	۰
آبادی سه کنار	۰	۰	۰	۰	۰
آبادی مکابری	۰	۰	۰	۰	۰
بخش ارم	۷	۳	۰	۷	۰
شهر تنگ ارم	۷	۳	۰	۷	۰
دهستان ارم	۰	۰	۰	۰	۰
آبادی آب گرمو	۰	۰	۰	۰	۰
آبادی آب مارو	۰	۰	۰	۰	۰
آبادی انارستان	۰	۰	۰	۰	۰
آبادی باغ تاج	۰	۰	۰	۰	۰
آبادی بزپر	۰	۰	۰	۰	۰
آبادی بیدو	۰	۰	۰	۰	۰
آبادی تلخ آب	۰	۰	۰	۰	۰
آبادی تنگ درکش	۰	۰	۰	۰	۰
آبادی تنگ سوک	۰	۰	۰	۰	۰
آبادی تنگ فاریاب	۰	۰	۰	۰	۰
آبادی جمغاری	۰	۰	۰	۰	۰

آبادی جمیله	۰	۰	۰	۰	۰
آبادی چراب	۰	۰	۰	۰	۰
آبادی حسین آباد پناهی /اخره /	۰	۰	۰	۰	۰
آبادی خیرک	۰	۰	۰	۰	۰
آبادی رودفاریاب	۰	۰	۰	۰	۰
آبادی سناوین سنا	۰	۰	۰	۰	۰
آبادی شکرک	۰	۰	۰	۰	۰
آبادی گشنی	۰	۰	۰	۰	۰
آبادی لرده	۰	۰	۰	۰	۰
آبادی ناخا	۰	۰	۰	۰	۰
دهستان دهرود	۰	۰	۰	۰	۰
آبادی آقا میراحمد	۰	۰	۰	۰	۰
آبادی بنگ تر	۰	۰	۰	۰	۰
آبادی بنگ خشک (سه تل)	۰	۰	۰	۰	۰
آبادی پرگانک	۰	۰	۰	۰	۰
آبادی چاوک	۰	۰	۰	۰	۰
آبادی چائ	۰	۰	۰	۰	۰
آبادی دهرود سفلی	۰	۰	۰	۰	۰
آبادی دهرود علیا	۰	۰	۰	۰	۰
آبادی رونی	۰	۰	۰	۰	۰
آبادی ساختمان جهانگیر	۰	۰	۰	۰	۰
آبادی ساختمان طاهر	۰	۰	۰	۰	۰
آبادی سوک	۰	۰	۰	۰	۰
آبادی کفترو	۰	۰	۰	۰	۰
آبادی کم زرد	۰	۰	۰	۰	۰
آبادی مرده خیر	۰	۰	۰	۰	۰
آبادی مزرعه آب شیرین	۰	۰	۰	۰	۰
آبادی نصاد	۰	۰	۰	۰	۰
بخش بوشکان	٤	۲	۰	۳	۱
شهر بوشکان	۳	۱	۰	۲	۱
شهر کلمه	۱	W	۰	۱	۰
دهستان بوشکان	۰	۰	۰	۰	۰
آبادی احمدی	۰	۰	۰	۰	۰
آبادی امامزاده بده	۰	۰	۰	۰	۰
آبادی ایلشهر	۰	۰	۰	۰	۰
آبادی حاجی آباد	۰	۰	۰	۰	۰
آبادی حسین آباد	۰	۰	۰	۰	۰
آبادی شلدان	۰	۰	۰	۰	۰
آبادی منصور آباد	۰	۰	۰	۰	۰
آبادی نورآباد- خون	۰	۰	۰	۰	۰

دهستان پشتکوه	۰	۰	۰	۰	۰
آبادی آبپای ارغوان	۰	۰	۰	۰	۰
آبادی بیشه نر	۰	۰	۰	۰	۰
آبادی پل اشکن	۰	۰	۰	۰	۰
آبادی تنگ رود	۰	۰	۰	۰	۰
آبادی تنگ زرد	۰	۰	۰	۰	۰
آبادی درنگ	۰	۰	۰	۰	۰
آبادی زیرمله	۰	۰	۰	۰	۰
آبادی سرمله	۰	۰	۰	۰	۰
آبادی شاه پسرمرد	۰	۰	۰	۰	۰
آبادی شاهی جانی	۰	۰	۰	۰	۰
آبادی طلحه	۰	۰	۰	۰	۰
آبادی غنچه بگی	۰	۰	۰	۰	۰
آبادی فاریاب	۰	۰	۰	۰	۰
آبادی کله گرگی	۰	۰	۰	۰	۰
آبادی کمرزرد	۰	۰	۰	۰	۰
آبادی هفت مله	۰	۰	۰	۰	۰
بخش سعدآباد	۸	۱	۰	۸	۰
شهر سعد آباد	۱	W	۰	۱	۰
دهستان زیرراه	٦	//	۰	٦	۰
آبادی اسلام آباد	۰	۰	۰	۰	۰
آبادی آل یوسفی سفلی	۰	۰	۰	۰	۰
آبادی آل یوسفی علیا	۰	۰	۰	۰	۰
آبادی برمک	۰	۰	۰	۰	۰
آبادی بشیر آباد	۱	W	۰	۱	۰
آبادی بنه فارسی	۰	۰	۰	۰	۰
آبادی تل سرکوه	۰	۰	۰	۰	۰
آبادی تل قاتل	۰	۰	۰	۰	۰
آبادی جتوط	۱	W	۰	۱	۰
آبادی درودگاه	۰	۰	۰	۰	۰
آبادی زیرراه	۰	۰	۰	۰	۰
آبادی سربست	۰	۰	۰	۰	۰
آبادی سرکوردان	۰	۰	۰	۰	۰
آبادی نظر آقا	۴	//	۰	۴	۰
آبادی هلپه ای	۰	۰	۰	۰	۰
دهستان وحدتیه	۱	W	۰	۱	۰
آبادی ایستگاه بره برداری نرگسی	۰	۰	۰	۰	۰
آبادی برنگ بزرگ	۰	۰	۰	۰	۰
آبادی برنگ کوچک	۰	۰	۰	۰	۰
آبادی بنه فرامرز	۰	۰	۰	۰	۰
آبادی بی من	۰	۰	۰	۰	۰

آبادی جره سفلی	۰	۰	۰	۰	۰
آبادی جره علیا	۰	۰	۰	۰	۰
آبادی جره میان	۰	۰	۰	۰	۰
آبادی چاه نفت نرگسی	۰	۰	۰	۰	۰
آبادی چوگرگ	۰	۰	۰	۰	۰
آبادی دره چاه	۰	۰	۰	۰	۰
آبادی سبا/ڈکان سرخ /	۰	۰	۰	۰	۰
آبادی سده	۰	۰	۰	۰	۰
آبادی سرقنات	۰	۰	۰	۰	۰
آبادی سیاه منصورسفلی	۰	۰	۰	۰	۰
آبادی سیاه منصورعلیا	۱	W	۰	۱	۰
آبادی شاه قاسم	۰	۰	۰	۰	۰
آبادی شول	۰	۰	۰	۰	۰
آبادی گلی ماردون	۰	۰	۰	۰	۰
آبادی ماردون	۰	۰	۰	۰	۰
آبادی مجتمع دامپروری وکشاورزی	۰	۰	۰	۰	۰
بخش شبانکاره	۰	۰	۰	۰	۰
دهستان شبانکاره	۰	۰	۰	۰	۰
آبادی بنه حاج غلام	۰	۰	۰	۰	۰
آبادی بنه حاج نعمت	۰	۰	۰	۰	۰
آبادی بنه رضا	۰	۰	۰	۰	۰
آبادی بنه عباس	۰	۰	۰	۰	۰
آبادی بنه محمد	۰	۰	۰	۰	۰
آبادی بنه محمد علی	۰	۰	۰	۰	۰
آبادی بنه محمدوخانعلی	۰	۰	۰	۰	۰
آبادی بهر	۰	۰	۰	۰	۰
آبادی بویری	۰	۰	۰	۰	۰
آبادی پلنگی	۰	۰	۰	۰	۰
آبادی چاه دول	۰	۰	۰	۰	۰
آبادی چاه زنگی	۰	۰	۰	۰	۰
آبادی چهل زرعی عجم	۰	۰	۰	۰	۰
آبادی چهل زرعی عرب	۰	۰	۰	۰	۰
آبادی خلیفه ای	۰	۰	۰	۰	۰
آبادی خیار زار	۰	۰	۰	۰	۰
آبادی دهداران سفلی	۰	۰	۰	۰	۰
آبادی دهداران علیا	۰	۰	۰	۰	۰
آبادی ذکریایی	۰	۰	۰	۰	۰
آبادی سر دشتک	۰	۰	۰	۰	۰
آبادی سر رود	۰	۰	۰	۰	۰
آبادی سراج آباد/سرخره /	۰	۰	۰	۰	۰
آبادی سمیعی	۰	۰	۰	۰	۰

آبادی شاه فیروز	۰	۰	۰	۰	۰
آبادی شلدان وباغی	۰	۰	۰	۰	۰
آبادی طاوه سیاه	۰	۰	۰	۰	۰
آبادی عطیبه	۰	۰	۰	۰	۰
آبادی گلدشت	۰	۰	۰	۰	۰
آبادی لاپیه	۰	۰	۰	۰	۰
آبادی محمد جمالی	۰	۰	۰	۰	۰
آبادی میلک	۰	۰	۰	۰	۰
بخش غیرساکن	۰	۰	۰	۰	۰
غیرساکن	۰	۰	۰	۰	۰
بخش مرکزئ	۱۲	۱۰	۱	۱۱	۱
شهر برازجان	۲	W	۰	۱	۱
دهستان حومه	۷	۸	۱	۷	۰
آبادی ابوالفیروز	۰	۰	۰	۰	۰
آبادی باغ حصار	۰	۰	۰	۰	۰
آبادی بنداروز	۶	۷	۱	۶	۰
آبادی جنوبگاز	۰	۰	۰	۰	۰
آبادی حسن آباد	۱	W	۰	۱	۰
آبادی خوش مکان	۰	۰	۰	۰	۰
آبادی خوشاب	۰	۰	۰	۰	۰
آبادی دره چیتو	۰	۰	۰	۰	۰
آبادی رجب آباد /رجو آباد/	۰	۰	۰	۰	۰
آبادی سرکره	۰	۰	۰	۰	۰
آبادی گزبلند	۰	۰	۰	۰	۰
آبادی گندم ریز	۰	۰	۰	۰	۰
آبادی مرغداری دشتستان	۰	۰	۰	۰	۰
آبادی نی نیزک	۰	۰	۰	۰	۰
دهستان دالکی	۲	W	۰	۲	۰
آبادی آب میخک	۰	۰	۰	۰	۰
آبادی ایستگاه شهید صلاحی	۰	۰	۰	۰	۰
آبادی بارگاهی	۱	W	۰	۱	۰
آبادی بنه جابری	۰	۰	۰	۰	۰
آبادی خیرآباد	۰	۰	۰	۰	۰
آبادی دهقاید	۰	۰	۰	۰	۰
آبادی راهدار	۱	W	۰	۱	۰
آبادی قراول خانه	۰	۰	۰	۰	۰
آبادی قلعه سفید	۰	۰	۰	۰	۰
آبادی کارخانه تیرسیمانی /شرکت تیرسازان /	۰	۰	۰	۰	۰
آبادی گچ پزی شاه حسینی	۰	۰	۰	۰	۰

آبادی مجتمع صنایع غذایی دبش	۰	۰	۰	۰	۰
آبادی معدن سنگ گچو	۰	۰	۰	۰	۰
آبادی معدن گچ تنگ توسه /معدن سنگ شوسه /	۰	۰	۰	۰	۰
آبادی معدن مورگ چر	۰	۰	۰	۰	۰
دهستان زیارت	۱	W	۰	۱	۰
آبادی بناراب شیرین	۰	۰	۰	۰	۰
آبادی جرافی	۰	۰	۰	۰	۰
آبادی جیمه	۰	۰	۰	۰	۰
آبادی چاه خانی	۱	W	۰	۱	۰
آبادی چاه عربی	۰	۰	۰	۰	۰
آبادی ده نو	۰	۰	۰	۰	۰
آبادی زیارت	۰	۰	۰	۰	۰
آبادی صفی آباد	۰	۰	۰	۰	۰
آبادی عیسوند	۰	۰	۰	۰	۰
آبادی کلل	۰	۰	۰	۰	۰
آبادی مزرعه علی پیشاهنگ	۰	۰	۰	۰	۰

فصل پنجم

دامپروری

٤٦- بهره‌برداری‌های دارای دام سبک و تعداد دام آن‌ها در روز آمارگیری بر حسب شهرستان

شهرستان	کل			فقط گوسفند و بره	
	تعداد بهره‌برداری	تعداد دام		تعداد بهره‌برداری	تعداد گوسفند و بره
		گوسفند و بره	بز و بزغاله		
بوشهر	**۱۲۶۵۷**	**۱۷۹٤۱۷**	**٤۲۸۵۷۷**	**۸۵۵**	**٤۱۸۸۳**
بوشهر	۶۹۳	۸۷۱۲	۶۱۴۳	۸۹	۲۲۴۵
تنگستان	۱۷۶۵	۷۲۳۹	۲۸۰۹۹	۶۸	۱۰۶۱
جم	۱۳۴۵	۱۶۷۳	۵۷۳۰۷	۹	۲۲۵
دشتستان	۳۳۶۱	۸۶۴۹۱	۱۵۰۰۲۹	۳۱۹	۱۹۹۱۲
دشتی	۲۱۱۷	۲۲۱۲۷	۵۲۷۷۱	۷۴	۵۲۷۱
دیر	۱۰۸۱	۱۱۸۷۶	۶۹۷۸۶	۶۷	۶۶۰
دیلم	۳۵۳	۱۶۳۳۳	۱۳۲۱۵	۵۶	۳۶۷۹
عسلویه	۵۱۵	۲۸۱	۱۱۶۵۴	۱۹	۲۱۸
کنگان	۴۱۴	۷۲۶	۲۱۲۴۸	۱	W
گناوه	۱۰۱۴	۲۳۹۶۱	۱۸۳۲۶	۱۵۳	۸۶۱۰

شهرستان	فقط بز و بزغاله		گوسفند و بره و بز و بزغاله توأم		
	تعداد بهره‌برداری	تعداد بز و بزغاله	تعداد بهره‌برداری	تعداد دام	
				گوسفند و بره	بز و بزغاله
بوشهر	**۹۰۹۰**	**۲۷۸۵۰۷**	**۲۷۱۳**	**۱۳۷۵۳٤**	**۱۵۰۰۷۰**
بوشهر	۴۴۳	۳۳۳۶	۱۶۱	۶۴۶۸	۲۸۰۸
تنگستان	۱۴۳۷	۲۰۳۵۸	۲۶۰	۶۱۷۸	۷۷۴۱
جم	۱۳۱۰	۵۵۷۶۵	۲۶	۱۴۴۸	۱۵۴۲
دشتستان	۱۸۷۳	۷۹۰۴۴	۱۱۶۹	۶۶۵۷۹	۷۰۹۸۵
دشتی	۱۵۹۰	۳۱۳۳۵	۴۵۲	۱۶۸۵۶	۲۱۴۳۵
دیر	۸۵۸	۴۶۶۹۷	۱۵۶	۱۱۲۱۶	۲۳۰۸۹
دیلم	۱۴۲	۲۶۵۰	۱۵۵	۱۲۶۵۴	۱۰۵۶۵

عسلویه	۴۸۸	۱۰۸۶۸	۸	۶۳	۷۸۶
کنگان	۴۰۶	۲۰۶۹۸	۷	۷۲۴	۵۵۰
گناوه	۵۴۳	۷۷۵۷	۳۱۹	۱۵۳۵۱	۱۰۵۶۹

٤٦- بهره‌برداریهای دارای گوسفند و بره در روز آمارگیری و تعداد دام آنها (شهرستان دشتستان) (بهره برداری-راس)

سطح جغرافیایی	تعداد بهره برداری	تعداد گوسفند و بره در روز آمارگیری		
		جمع	ماده	نر
شهرستان دشتستان	**١٤٨٨**	**٨٦٤٩١**	**٧٨١٨٦**	**٨٣٠٤**
بخش آب پخش	**٥٠**	**٥٨٠٤**	**٥٥٤٤**	**٢٦٠**
شهر آب پخش	**١٠**	**٥٩٠**	**٤٧٩**	**١١١**
دهستان درواهی	**١٦**	**١١٤٥**	**١١١٧**	**٢٨**
آبادی بنار آزادگان	٠	٠	٠	٠
آبادی تل سبز	٠	٠	٠	٠
آبادی چم درواهی	١	W	W	W
آبادی چهار برج	۶	۱۰	۱	۹
آبادی گرو گزی	٠	٠	٠	٠
آبادی گناوه کان	٢	W	W	W
آبادی میان دشت /چاه موشی /	٧	۵۸۵	۵۷۰	۱۵
دهستان دشتی اسماعیل خانی	**٢٤**	**٤٠٦٩**	**٣٩٤٨**	**١٢١**
آبادی بصری	٠	٠	٠	٠
آبادی بنارسلیمانی	٣	۵۵۲	۵۲۱	۳۱
آبادی بند محمد عبداله	۶	۱۹۳۰	۱۸۹۶	۳۴
آبادی چم تنگ	۵	۳۱۰	۲۹۷	۱۳
آبادی خمیسی	٠	٠	٠	٠
آبادی دره دون	٠	٠	٠	٠
آبادی دشتی اسماعیل خانی	۶	۲۶۷	۲۵۴	۱۳
آبادی سه کنار	٠	٠	٠	٠
آبادی مکابری	۴	۱۰۱۰	۹۸۰	۳۰
بخش ارم	**٥٣٥**	**٢٠٨٧٧**	**١٧٧٤٠**	**٣١٣٧**
شهر تنگ ارم	**٣٣**	**١٨٤٨**	**١٥٠٨**	**٣٤٠**
دهستان ارم	**٢٩٠**	**٨١٧٦**	**٦٥٧٢**	**١٦٠٤**
آبادی آب گرمو	٠	٠	٠	٠
آبادی آب مارو	٠	٠	٠	٠
آبادی انارستان	٠	٠	٠	٠

آبادی باغ تاج	۱	W	W	W
آبادی بزپر	۱۳۷	۳۳۴۸	۲۴۹۶	۸۵۲
آبادی بیدو	۱۰	۳۵۳	۳۳۲	۲۱
آبادی تلخ آب	۳۵	۱۱۱۷	۹۱۲	۲۰۵
آبادی تنگ درکش	۹	۱۹۰	۱۵۹	۳۱
آبادی تنگ سوک	۰	۰	۰	۰
آبادی تنگ فاریاب	۹	۹۸	۸۳	۱۵
آبادی جمغاری	۰	۰	۰	۰
آبادی جمیله	۳۱	۹۰۸	۷۴۷	۱۶۱
آبادی چراب	۰	۰	۰	۰
آبادی حسین آباد پناهی /اخره /	۰	۰	۰	۰
آبادی خیرک	۱۱	۵۶۹	۴۸۷	۸۲
آبادی رودفاریاب	۳۹	۱۲۴۰	۱۰۶۱	۱۷۹
آبادی سناوین سنا	۰	۰	۰	۰
آبادی شکرک	۶	۱۸۸	۱۶۶	۲۲
آبادی گشنی	۰	۰	۰	۰
آبادی لرده	۲	W	W	W
آبادی ناخا	۰	۰	۰	۰
دهستان دهرود	**۲۱۳**	**۱۰۸۵٤**	**۹٦٦۱**	**۱۱۹۳**
آبادی آقا میراحمد	۱۶	۸۱۰	۷۶۰	۵۰
آبادی بنگ تر	۳	۲۰۲	۱۶۲	۴۰
آبادی بنگ خشک (سه تل)	۵	۱۲۵	۱۱۹	۶
آبادی پرگانک	۳	۱۶۵	۱۵۹	۶
آبادی چاوک	۳۱	۱۶۹۸	۱۵۸۵	۱۱۳
آبادی چایٔ	۰	۰	۰	۰
آبادی دهرود سفلی	۵۰	۲۵۵۵	۲۳۲۲	۲۳۳
آبادی دهرود علیا	۲۱	۱۰۰۳	۸۹۶	۱۰۷
آبادی رونی	۵۵	۲۷۲۷	۲۲۲۸	۴۹۹
آبادی ساختمان جهانگیر	۲	W	W	W
آبادی ساختمان طاهر	۰	۰	۰	۰
آبادی سوک	۰	۰	۰	۰
آبادی کفترو	۵	۱۱۸	۱۱۱	۷
آبادی کم زرد	۴	۲۴۰	۲۲۵	۱۵
آبادی مرده خیر	۱۴	۶۰۳	۵۴۷	۵۶
آبادی مزرعه آب شیرین	۱	W	W	W
آبادی نصاد	۵	۲۰۸	۱۹۹	۹
بخش بوشکان	**۹۵**	**٤٦٥۷**	**٤۲٦۲**	**۳۹۵**
شهر بوشکان	**۲۰**	**۸۷۸**	**۷۵٦**	**۱۲۲**

شهر کلمه	**۱**	**W**	**W**	**W**
دهستان بوشکان	**٦٧**	**۳۳۸۷**	**۳۱۷۲**	**۲۱۵**
آبادی احمدی	۰	۰	۰	۰
آبادی امامزاده بده	۳	۹۰	۸۵	۵
آبادی ایلشهر	۱۶	۹۵۶	۸۵۰	۱۰۶
آبادی حاجی آباد	۱۰	۶۲۹	۶۰۷	۲۲
آبادی حسین آباد	۲۰	۱۱۴۹	۱۰۸۲	۶۷
آبادی شلدان	۸	۸۴	۷۹	۵
آبادی منصور آباد	۴	۲۹۰	۲۸۲	۸
آبادی نورآباد- خون	۶	۱۹۰	۱۸۷	۳
دهستان پشتکوه	**۸**	**۳۸۲**	**۳۲٦**	**٥٦**
آبادی آبپای ارغوان	۰	۰	۰	۰
آبادی بیشه نر	۰	۰	۰	۰
آبادی پل اشکن	۰	۰	۰	۰
آبادی تنگ رود	۰	۰	۰	۰
آبادی تنگ زرد	۰	۰	۰	۰
آبادی درنگ	۷	۳۷۰	۳۱۶	۵۴
آبادی زیرمله	۰	۰	۰	۰
آبادی سرمله	۰	۰	۰	۰
آبادی شاه پسرمرد	۰	۰	۰	۰
آبادی شاهی جانی	۰	۰	۰	۰
آبادی طلحه	۰	۰	۰	۰
آبادی غنچه بگی	۰	۰	۰	۰
آبادی فاریاب	۱	W	W	W
آبادی کله گرگی	۰	۰	۰	۰
آبادی کمرزرد	۰	۰	۰	۰
آبادی هفت مله	۰	۰	۰	۰
بخش سعدآباد	**۷۳**	**۳۵۳۹**	**۳۳۱٦**	**۲۲۳**
شهر سعد آباد	**۸**	**٦٦٥**	**٦۳۰**	**۳۵**
شهر وحدتیه	**٦**	**۱۸۰**	**۱۵۲**	**۲۸**
دهستان زیرراه	**٤۳**	**۱۷۲۲**	**۱٦۰۵**	**۱۱۷**
آبادی اسلام آباد	۲	W	W	W
آبادی آل یوسفی سفلی	۰	۰	۰	۰
آبادی آل یوسفی علیا	۰	۰	۰	۰
آبادی برمک	۱	W	W	W
آبادی بشیر آباد	۳	۱۷	۱۱	۶
آبادی بنه فارسی	۰	۰	۰	۰
آبادی تل سرکوه	۵	۱۷۴	۱۵۸	۱۶
آبادی تل قاتل	۰	۰	۰	۰
آبادی جتوط	۱۴	۶۷۰	۶۲۸	۴۲

آبادی درودگاه	۱۵	۵۲۹	۴۹۲	۳۷
آبادی زیرراه	۰	۰	۰	۰
آبادی سربست	۲	W	W	W
آبادی سرکوردان	۰	۰	۰	۰
آبادی نظر آقا	۱	W	W	W
آبادی هلپه ای	۰	۰	۰	۰
دهستان وحدتیه	**۱۶**	**۹۷۲**	**۹۲۹**	**۴۳**
آبادی ایستگاه بره برداری نرگسی	۰	۰	۰	۰
آبادی برنگ بزرگ	۰	۰	۰	۰
آبادی برنگ کوچک	۰	۰	۰	۰
آبادی بنه فرامرز	۰	۰	۰	۰
آبادی بی من	۰	۰	۰	۰
آبادی جره سفلی	۱	W	W	W
آبادی جره علیا	۱	W	W	W
آبادی جره میان	۳	۷۰	۶۳	۷
آبادی چاه نفت نرگسی	۰	۰	۰	۰
آبادی چوگرگ	۰	۰	۰	۰
آبادی دره چاه	۰	۰	۰	۰
آبادی سبا/ڈکان سرخ /	۳	۳۲۰	۳۱۳	۷
آبادی سده	۰	۰	۰	۰
آبادی سرقنات	۱	W	W	W
آبادی سیاه منصورسفلی	۰	۰	۰	۰
آبادی سیاه منصورعلیا	۰	۰	۰	۰
آبادی شاه قاسم	۱	W	W	W
آبادی شول	۷	۲۸۸	۲۶۸	۲۰
آبادی گلی ماردون	۰	۰	۰	۰
آبادی ماردون	۰	۰	۰	۰
آبادی مجتمع دامپروری وکشاورزی	۰	۰	۰	۰
بخش شبانکاره	**۱۵۷**	**۷۰۰۷**	**۶۵۱۴**	**۴۹۳**
شهر شبانکاره	**۱۹**	**۱۱۵۸**	**۱۰۹۸**	**۶۰**
دهستان شبانکاره	**۱۳۸**	**۵۸۴۹**	**۵۴۱۶**	**۴۳۳**
آبادی بنه حاج غلام	۲	W	W	W
آبادی بنه حاج نعمت	۳	۸۶	۸۲	۴
آبادی بنه رضا	۱	W	W	W
آبادی بنه عباس	۵	۴۰۶	۴۰۳	۳
آبادی بنه محمد	۰	۰	۰	۰

آبادی بنه محمد علی	۰	۰	۰	۰
آبادی بنه محمدوخانعلی	۰	۰	۰	۰
آبادی بهر	۱۰	۵۹۹	۵۳۸	۶۱
آبادی بویری	۸	۴۱۴	۳۹۶	۱۸
آبادی پلنگی	۴	۵۷	۵۷	۰
آبادی چاه دول	۱۰	۶۴۰	۶۲۲	۱۸
آبادی چاه زنگی	۰	۰	۰	۰
آبادی چهل زرعی عجم	۱	W	W	W
آبادی چهل زرعی عرب	۶	۳۳۷	۳۱۶	۲۱
آبادی خلیفه ای	۱۴	۵۴۲	۴۵۴	۸۸
آبادی خیار زار	۲	W	W	W
آبادی دهداران سفلی	۵	۸۵	۷۲	۱۳
آبادی دهداران علیا	۷	۹۸	۸۰	۱۸
آبادی ذکریایی	۷	۱۸۷	۱۷۷	۱۰
آبادی سر دشتک	۰	۰	۰	۰
آبادی سر رود	۳	۲۳۰	۲۰۳	۲۷
آبادی سراج آباد/سرخره /	۵	۶۴	۶۱	۴
آبادی سمیعی	۱۴	۵۱۷	۴۹۱	۲۶
آبادی شاه فیروز	۴	۷۰	۶۶	۴
آبادی شلدان وباغی	۳	۲۹۰	۲۸۱	۱۰
آبادی طاوه سیاه	۱	W	W	W
آبادی عطیبه	۱۰	۲۳۰	۲۲۴	۶
آبادی گلدشت	۴	۳۶۳	۳۲۰	۴۳
آبادی لاپیه	۳	۱۳۵	۱۲۹	۶
آبادی محمد جمالی	۵	۱۵۲	۱۲۱	۳۰
آبادی میلک	۳	۳۷	۲۹	۸
بخش غیرساکن	**۳۵۰**	**۲۹۵۶۳**	**۲۸۱۵۹**	**۱۴۰۴**
غیرساکن	**۳۵۰**	**۲۹۵۶۳**	**۲۸۱۵۹**	**۱۴۰۴**
بخش مرکزئ	**۲۲۸**	**۱۵۰۴۴**	**۱۲۶۵۲**	**۲۳۹۲**
شهر برازجان	**۳۰**	**۲۶۲۷**	**۲۱۷۶**	**۴۵۱**
دهستان حومه	**۹۱**	**۵۹۳۸**	**۵۵۹۶**	**۳۴۲**
آبادی ابوالفیروز	۲۳	۱۵۱۵	۱۴۵۹	۵۶
آبادی باغ حصار	۰	۰	۰	۰
آبادی بنداروز	۱۰	۱۲۴۷	۱۱۶۴	۸۳
آبادی جنوبگاز	۰	۰	۰	۰
آبادی حسن آباد	۳	۱۸۷	۱۷۳	۱۴
آبادی خوش مکان	۵	۹۷	۸۸	۹

آبادی خوشاب	۴	۳۷	۳۲	۵
آبادی دره چیتو	۰	۰	۰	۰
آبادی رجب آباد /رجو آباد/	۱	W	W	W
آبادی سرکره	۲۴	۱۱۶۱	۱۰۴۰	۱۲۱
آبادی گزبلند	۵	۵۵	۵۱	۴
آبادی گندم ریز	۱۰	۱۳۴۴	۱۳۱۴	۳۰
آبادی مرغداری دشتستان	۰	۰	۰	۰
آبادی نی نیزک	۷	۱۵۴	۱۴۱	۱۴
دهستان دالکی	۲۱	۷۲۶	۶۱۱	۱۱۵
آبادی آب میخک	۰	۰	۰	۰
آبادی ایستگاه شهید صلاحی	۰	۰	۰	۰
آبادی بارگاهی	۱	W	W	W
آبادی بنه جابری	۱	W	W	W
آبادی خیرآباد	۰	۰	۰	۰
آبادی دهقاید	۹	۸۳	۷۴	۹
آبادی راهدار	۳	۲۶۰	۲۱۵	۴۵
آبادی قراول خانه	۳	۳۳۰	۲۸۰	۵۰
آبادی قلعه سفید	۴	۳۲	۲۳	۹
آبادی کارخانه تیرسیمانی /شرکت تیرسازان /	۰	۰	۰	۰
آبادی گچ پزی شاه حسینی	۰	۰	۰	۰
آبادی مجتمع صنایع غذایی دبش	۰	۰	۰	۰
آبادی معدن سنگ گچو	۰	۰	۰	۰
آبادی معدن گچ تنگ توسه /معدن سنگ شوسه /	۰	۰	۰	۰
آبادی معدن مورگ چر	۰	۰	۰	۰
دهستان زیارت	**۸۶**	**۵۷۵۳**	**۴۲۶۹**	**۱۴۸۴**
آبادی بناراب شیرین	۲	W	W	W
آبادی جرافی	۳	۶۷۲	۳۴۰	۳۳۲
آبادی جیمه	۰	۰	۰	۰
آبادی چاه خانی	۴۲	۲۰۰۷	۱۶۵۶	۳۵۱
آبادی چاه عربی	۳	۳۲۰	۲۶۵	۵۵
آبادی ده نو	۸	۳۰۸	۱۰۴	۲۰۴
آبادی زیارت	۲۲	۱۶۲۵	۱۱۳۴	۴۹۱
آبادی صفی آباد	۰	۰	۰	۰

آبادی عیسوند	۴	۶۴۰	۵۹۸	۴۲
آبادی کلل	۲	W	W	W
آبادی مزرعه علی پیشاهنگ	۰	۰	۰	۰

۵۰- بهره‌برداری‌های دارای بز و بزغاله در روز آمارگیری و تعداد دام آن‌ها بر حسب شهرستان

شهرستان	تعداد بهره‌برداری	تعداد بز و بزغاله در روز آمارگیری		
		جمع	ماده	نر
بوشهر	***۱۱۸۰۲***	***۴۲۸۵۷۷***	***۳۴۱۳۹۴***	***۸۷۱۸۳***
بوشهر	۶۰۴	۶۱۴۳	۵۰۰۸	۱۱۳۶
تنگستان	۱۶۹۷	۲۸۰۹۹	۲۳۹۶۷	۴۱۳۲
جم	۱۳۳۶	۵۷۳۰۷	۳۷۶۶۸	۱۹۶۳۹
دشتستان	۳۰۴۲	۱۵۰۰۲۹	۱۳۲۲۴۹	۱۷۷۸۰
دشتی	۲۰۴۳	۵۲۷۷۱	۴۴۲۰۷	۸۵۶۳
دیر	۱۰۱۴	۶۹۷۸۶	۵۰۳۷۷	۱۹۴۰۹
دیلم	۲۹۷	۱۳۲۱۵	۸۹۹۹	۴۲۱۶
عسلویه	۴۹۶	۱۱۶۵۴	۸۳۴۰	۳۳۱۴
کنگان	۴۱۳	۲۱۲۴۸	۱۸۱۷۱	۳۰۷۷
گناوه	۸۶۲	۱۸۳۲۶	۱۲۴۰۸	۵۹۱۸

- بهره‌برداری‌های دارای گاومیش و بچه گاومیش در روز آمارگیری و تعداد دام آن‌ها بر حسب شهرستان

شهرستان	تعداد بهره‌برداری	تعداد گاومیش و بچه گاومیش در روز آمارگیری		
		جمع	ماده	نر
بوشهر	***۴***	***۷۹۰***	***۷۸۴***	***۶***
بوشهر	۱	W	W	W
تنگستان	۰	۰	۰	۰
جم	۰	۰	۰	۰
دشتستان	۲	W	W	W
دشتی	۰	۰	۰	۰
دیر	۱	W	W	W
دیلم	۰	۰	۰	۰
عسلویه	۰	۰	۰	۰
کنگان	۰	۰	۰	۰
گناوه	۰	۰	۰	۰

۵۰ – بهره برداری های دارای بز و بزغاله در روز آمارگیری و تعداد دام آنها (شهرستان دشتستان) (بهره برداری–راس)

سطح جغرافیایی	تعداد بهره برداری	تعداد بز و بزغاله در روز آمارگیری		
		جمع	ماده	نر
شهرستان دشتستان	**۳۰۴۲**	**۱۵۰۰۲۹**	**۱۳۲۲۴۹**	**۱۷۷۸۰**
بخش آب پخش	**۱۳۳**	**۱۴۴۷**	**۱۲۷۵**	**۱۷۲**
شهر آب پخش	**۱۳**	**۱۵۱**	**۱۳۵**	**۱۶**
دهستان درواهی	**۶۳**	**۵۹۴**	**۵۳۴**	**۶۰**
آبادی بنار آزادگان	۱۶	۸۰	۶۱	۱۹
آبادی تل سبز	۰	۰	۰	۰
آبادی چم درواهی	۲	W	W	W
آبادی چهار برج	۲۰	۹۹	۷۶	۲۳
آبادی گرو گزی	۰	۰	۰	۰
آبادی گناوه کان	۵	۲۰۹	۲۰۹	۰
آبادی میان دشت /چاه موشی /	۲۰	۱۵۲	۱۳۹	۱۳
دهستان دشتی اسماعیل خانی	۵۷	۷۰۲	۶۰۶	۹۶
آبادی بصری	۱۱	۱۰۶	۹۲	۱۴
آبادی بنارسلیمانی	۷	۹۶	۸۹	۷
آبادی بند محمد عبداله	۱	W	W	W
آبادی چم تنگ	۷	۱۷۶	۱۴۷	۲۹
آبادی خمیسی	۰	۰	۰	۰
آبادی دره دون	۰	۰	۰	۰
آبادی دشتی اسماعیل خانی	۲۴	۱۷۹	۱۴۶	۳۳
آبادی سه کنار	۰	۰	۰	۰
آبادی مکابری	۷	۱۲۵	۱۱۳	۱۲
بخش ارم	**۱۰۳۰**	**۵۹۶۰۰**	**۴۹۰۴۹**	**۱۰۵۵۱**
شهر تنگ ارم	**۸۶**	**۴۰۲۲**	**۳۱۶۳**	**۸۵۹**
دهستان ارم	**۶۰۱**	**۴۰۴۵۷**	**۳۲۶۷۹**	**۷۷۷۷**
آبادی آب گرمو	۲	W	W	W
آبادی آب مارو	۱	W	W	W
آبادی انارستان	۵	۶۴۰	۵۰۰	۱۴۰
آبادی باغ تاج	۱۵	۱۸۵۰	۱۲۶۲	۵۸۸
آبادی بزپر	۱۷۳	۷۷۱۳	۵۸۱۱	۱۹۰۲
آبادی بیدو	۱۹	۱۲۵۴	۱۱۷۸	۷۶
آبادی تلخ آب	۶۴	۲۷۸۴	۲۲۹۰	۴۹۴
آبادی تنگ درکش	۲۹	۲۱۹۵	۱۹۴۱	۲۵۵
آبادی تنگ سوک	۰	۰	۰	۰
آبادی تنگ فاریاب	۳۱	۱۶۶۳	۱۴۷۱	۱۹۲
آبادی جمغاری	۱۴	۱۵۶۰	۱۲۸۴	۲۷۶
آبادی جمیله	۵۲	۳۱۲۴	۲۷۰۱	۴۲۳

آبادی چراب	۰	۰	۰	۰
آبادی حسین آباد پناهی /اخره /	۰	۰	۰	۰
آبادی خیرک	۲۱	۲۴۸۸	۲۱۳۵	۳۵۳
آبادی رودفاریاب	۱۰۰	۳۴۵۰	۲۹۰۸	۵۴۲
آبادی سناوین سنا	۳۳	۲۷۳۰	۲۲۴۷	۴۸۳
آبادی شکرک	۱۷	۱۰۴۶	۹۳۲	۱۱۴
آبادی گشنی	۱۲	۳۷۱۰	۲۷۷۵	۹۳۵
آبادی لرده	۸	۲۴۸۰	۱۹۶۵	۵۱۵
آبادی ناخا	۵	۱۳۵۰	۸۹۰	۴۶۰
دهستان دهرود	**۳٤۳**	**۱۵۱۲۱**	**۱۳۲۰۷**	**۱۹۱۵**
آبادی آقا میراحمد	۱۷	۵۹۰	۵۳۵	۵۶
آبادی بنگ تر	۴	۴۱۸	۳۶۳	۵۴
آبادی بنگ خشک (سه تل)	۱۸	۱۰۶۹	۸۹۸	۱۷۲
آبادی پرگانک	۳۷	۱۵۷۰	۱۴۳۲	۱۳۸
آبادی چاوک	۳۴	۱۹۶۷	۱۸۵۷	۱۱۰
آبادی چائ	۰	۰	۰	۰
آبادی دهرود سفلی	۶۵	۲۰۸۳	۱۷۸۴	۲۹۹
آبادی دهرود علیا	۲۷	۶۱۷	۵۵۴	۶۳
آبادی رونی	۷۸	۳۲۸۹	۲۵۴۳	۷۴۷
آبادی ساختمان جهانگیر	۳	۱۵۰	۱۳۹	۱۱
آبادی ساختمان طاهر	۰	۰	۰	۰
آبادی سوک	۳	۳۰۰	۲۸۸	۱۲
آبادی کفترو	۱۸	۷۷۲	۷۱۶	۵۶
آبادی کم زرد	۶	۲۸۳	۲۴۹	۳۴
آبادی مرده خیر	۲۱	۸۳۵	۷۶۷	۶۸
آبادی مزرعه آب شیرین	۶	۸۳۰	۷۵۵	۷۵
آبادی نصاد	۶	۳۵۰	۳۲۸	۲۲
بخش بوشکان	**۳۰۱**	**۱۷۳۱۹**	**۱۵۹۵٤**	**۱۳٦۵**
شهر بوشکان	**۳٦**	**۱۲۳۱**	**۱۱۰۸**	**۱۲٤**
شهر کلمه	**۱۸**	**۹۳٦**	**۸۲۵**	**۱۱۲**
دهستان بوشکان	**۹۸**	**٤۱۸٦**	**۳۹۳۳**	**۲۵۲**
آبادی احمدی	۰	۰	۰	۰
آبادی امامزاده بده	۴	۱۰۰	۹۷	۳
آبادی ایلشهر	۲۰	۶۷۲	۶۴۰	۳۲
آبادی حاجی آباد	۱۲	۴۶۸	۴۴۱	۲۷
آبادی حسین آباد	۳۱	۱۷۱۵	۱۵۶۹	۱۴۶
آبادی شلدان	۱۷	۳۶۱	۳۳۵	۲۶
آبادی منصور آباد	۶	۴۳۰	۴۱۷	۱۳
آبادی نورآباد- خون	۸	۴۴۰	۴۳۴	۶
دهستان پشتکوه	**۱٤۹**	**۱۰۹٦٦**	**۱۰۰۸۸**	**۸۷۸**

آبادی آبپای ارغوان	۶	۱۰۲۰	۹۸۶	۳۴
آبادی بیشه نر	۰	۰	۰	۰
آبادی پل اشکن	۱	W	W	W
آبادی تنگ رود	۰	۰	۰	۰
آبادی تنگ زرد	۱۹	۴۳۱	۳۹۷	۳۴
آبادی درنگ	۵۵	۳۵۱۴	۲۹۶۸	۵۴۶
آبادی زیرمله	۳	۱۸۰	۱۷۲	۸
آبادی سرمله	۱۰	۱۴۹۰	۱۴۲۸	۶۲
آبادی شاه پسرمرد	۱۸	۱۹۳۶	۱۸۵۰	۸۶
آبادی شاهی جانی	۱	W	W	W
آبادی طلحه	۹	۱۱۱۵	۱۰۸۱	۳۴
آبادی غنچه بگی	۳	۶۴۰	۶۱۴	۲۶
آبادی فاریاب	۲۴	۴۷۳	۴۲۸	۴۵
آبادی کله گرگی	۰	۰	۰	۰
آبادی کمرزرد	۰	۰	۰	۰
آبادی هفت مله	۰	۰	۰	۰
بخش سعدآباد	**۳۲۵**	**۷۲۰۰**	**۶۳۶۰**	**۸۴۰**
شهر سعد آباد	**۲۳**	**۱۵۹**	**۱۱۳**	**۴۶**
شهر وحدتیه	**۱۴**	**۵۲۱**	**۴۳۰**	**۹۱**
دهستان زیرراه	**۲۲۱**	**۲۴۴۵**	**۱۹۹۵**	**۴۵۰**
آبادی اسلام آباد	۳	۲۳	۱۹	۴
آبادی آل یوسفی سفلی	۰	۰	۰	۰
آبادی آل یوسفی علیا	۴	۲۱	۱۶	۵
آبادی برمک	۱۴	۱۶۲	۱۳۷	۲۵
آبادی بشیر آباد	۲۷	۳۴۰	۲۹۱	۴۹
آبادی بنه فارسی	۰	۰	۰	۰
آبادی تل سرکوه	۲۷	۳۶۵	۲۹۳	۷۲
آبادی تل قاتل	۰	۰	۰	۰
آبادی جتوط	۲۹	۲۰۶	۱۵۰	۵۶
آبادی درودگاه	۳۴	۱۲۶	۹۹	۲۷
آبادی زیرراه	۵	۳۴۷	۲۷۵	۷۲
آبادی سربست	۲۳	۳۷۴	۲۹۷	۷۷
آبادی سرکوردان	۰	۰	۰	۰
آبادی نظر آقا	۳۳	۳۲۴	۲۹۲	۳۲
آبادی هلپه ای	۲۲	۱۵۷	۱۲۶	۳۱
دهستان وحدتیه	**۶۷**	**۴۰۷۵**	**۳۸۲۲**	**۲۵۳**
آبادی ایستگاه بره برداری نرگسی	۰	۰	۰	۰
آبادی برنگ بزرگ	۲	W	W	W
آبادی برنگ کوچک	۳	۱۹۰	۱۸۳	۷
آبادی بنه فرامرز	۰	۰	۰	۰
آبادی بی من	۰	۰	۰	۰

آبادی جره سفلی	۱	W	W	W
آبادی جره علیا	۱	W	W	W
آبادی جره میان	۱۵	۷۷۱	۷۲۷	۴۴
آبادی چاه نفت نرگسی	۰	۰	۰	۰
آبادی چوگرگ	۳	۱۸۰	۱۰۸	۷۲
آبادی دره چاه	۴	۳۱۰	۲۹۹	۱۱
آبادی سبا/ذکان سرخ /	۶	۷۶۵	۷۴۹	۱۶
آبادی سده	۰	۰	۰	۰
آبادی سرقنات	۹	۵۹	۵۵	۴
آبادی سیاه منصورسفلی	۲	W	W	W
آبادی سیاه منصورعلیا	۶	۲۷۳	۲۳۵	۳۸
آبادی شاه قاسم	۱	W	W	W
آبادی شول	۱۲	۴۰۹	۳۸۶	۲۴
آبادی گلی ماردون	۲	W	W	W
آبادی ماردون	۱	W	W	W
آبادی مجتمع دامپروری وکشاورزی	۰	۰	۰	۰
بخش شبانکاره	**۵۲۹**	**۱۳۶۲۰**	**۱۲۵۲۸**	**۱۰۹۱**
شهر شبانکاره	**٤٧**	**۸۸٤**	**۸۰۵**	**۷۹**
دهستان شبانکاره	**٤۸۳**	**۱۲۷۳٦**	**۱۱۷۲۳**	**۱۰۱۲**
آبادی بنه حاج غلام	۱	W	W	W
آبادی بنه حاج نعمت	۶	۷۱۰	۶۴۶	۶۴
آبادی بنه رضا	۴	۲۷۱	۲۶۵	۶
آبادی بنه عباس	۱۱	۶۵۷	۶۴۰	۱۷
آبادی بنه محمد	۲	W	W	W
آبادی بنه محمد علی	۰	۰	۰	۰
آبادی بنه محمدوخانعلی	۰	۰	۰	۰
آبادی بهر	۱۱	۴۷۵	۴۲۳	۵۲
آبادی بویری	۳۲	۱۱۲۶	۹۷۱	۱۵۵
آبادی پلنگی	۳۳	۹۴۹	۹۲۹	۲۰
آبادی چاه دول	۲۵	۴۵۸	۴۳۸	۲۰
آبادی چاه زنگی	۲	W	W	W
آبادی چهل زرعی عجم	۱۹	۴۹۸	۴۵۸	۴۰
آبادی چهل زرعی عرب	۹	۲۲۴	۲۰۸	۱۶
آبادی خلیفه ای	۲۷	۵۵۹	۴۴۷	۱۱۲
آبادی خیار زار	۶	۱۲۳	۱۱۸	۶
آبادی دهداران سفلی	۴۳	۲۷۵	۲۲۰	۵۵
آبادی دهداران علیا	۱۶	۱۸۹	۱۴۲	۴۷
آبادی ذکریایی	۲۳	۴۹۵	۴۵۹	۳۶
آبادی سر دشتک	۱	W	W	W
آبادی سر رود	۵	۱۹۰	۱۷۱	۱۹

آبادی سراج آباد/سرخره /	۳۸	۱۴۵۵	۱۳۵۳	۱۰۲
آبادی سمیعی	۲۱	۲۵۷	۲۳۴	۲۳
آبادی شاه فیروز	۱۴	۶۰۲	۵۶۷	۳۵
آبادی شلدان وباغی	۲	W	W	W
آبادی طاوه سیاه	۱	W	W	W
آبادی عطیبه	۴۰	۳۷۰	۳۵۵	۱۵
آبادی گلدشت	۴۱	۱۱۳۹	۱۰۹۵	۴۴
آبادی لاپیه	۱۴	۲۳۹	۲۱۷	۲۱
آبادی محمد جمالی	۲۶	۵۲۳	۴۶۱	۶۲
آبادی میلک	۱۳	۴۷۵	۴۶۰	۱۵
بخش غیرساکن	**۳٦۲**	**۳٦۳۰٦**	**۳٤٦۸۸**	**۱٦۱۸**
غیرساکن	**۳٦۲**	**۳٦۳۰٦**	**۳٤٦۸۸**	**۱٦۱۸**
بخش مرکزئ	**۳٦۳**	**۱٤۵۳۷**	**۱۲۳۹۵**	**۲۱٤۲**
شهر برازجان	**٦۰**	**٤۲۳٦**	**۳۸۲۲**	**٤۱٤**
شهر دالکی	**۱۱**	**۱۱٤۰**	**۹۱٦**	**۲۲٤**
دهستان حومه	**۱۵۵**	**٤۹۳۱**	**٤۳۷۳**	**۵۵۸**
آبادی ابوالفیروز	۱۹	۴۵۲	۳۹۳	۵۹
آبادی باغ حصار	۰	۰	۰	۰
آبادی بنداروز	۳۹	۱۶۵۲	۱۳۹۵	۲۵۷
آبادی جنوبگاز	۰	۰	۰	۰
آبادی حسن آباد	۵	۱۷۳	۱۵۶	۱۷
آبادی خوش مکان	۱۱	۷۴	۶۳	۱۱
آبادی خوشاب	۹	۳۵	۲۱	۱۴
آبادی دره چیتو	۰	۰	۰	۰
آبادی رجب آباد /رجو آباد/	۱	W	W	W
آبادی سرکره	۳۷	۷۸۴	۶۸۶	۹۸
آبادی گزبلند	۴	۱۷	۱۳	۴
آبادی گندم ریز	۸	۲۰۷	۱۸۳	۲۴
آبادی مرغداری دشتستان	۰	۰	۰	۰
آبادی نی نیزک	۲۲	۱۱۴۱	۱۰۷۸	۶۳
دهستان دالکی	**٦۵**	**۲۷۵۸**	**۲۳۲۷**	**٤۳۱**
آبادی آب میخک	۰	۰	۰	۰
آبادی ایستگاه شهید صلاحی	۰	۰	۰	۰
آبادی بارگاهی	۵	۶۴	۵۶	۸
آبادی بنه جابری	۱	W	W	W
آبادی خیرآباد	۳	۱۶۵	۵۲	۱۱۳
آبادی دهقاید	۸	۶۳	۵۵	۸
آبادی راهدار	۲۱	۲۲۱۵	۱۹۸۱	۲۳۴
آبادی قراول خانه	۴	۱۴۰	۹۹	۴۱

آبادی قلعه سفید	۲۳	۱۰۹	۸۳	۲۶
آبادی کارخانه تیرسیمانی /شرکت تیرسازان /	۰	۰	۰	۰
آبادی گچ پزی شاه حسینی	۰	۰	۰	۰
آبادی مجتمع صنایع غذایی دبش	۰	۰	۰	۰
آبادی معدن سنگ گچو	۰	۰	۰	۰
آبادی معدن گچ تنگ توسه /معدن سنگ شوسه /	۰	۰	۰	۰
آبادی معدن مورگ چر	۰	۰	۰	۰
دهستان زیارت	**۷۲**	**۱٤۷۲**	**۹۵۷**	**۵۱۵**
آبادی بناراب شیرین	۱۱	۱۳۹	۱۱۷	۲۲
آبادی جرافی	۱	W	W	W
آبادی جیمه	۰	۰	۰	۰
آبادی چاه خانی	۲۲	۳۵۵	۲۶۶	۸۹
آبادی چاه عربی	۴	۱۶۷	۱۵۲	۱۵
آبادی ده نو	۲	W	W	W
آبادی زیارت	۲۰	۳۴۱	۲۸۰	۶۱
آبادی صفی آباد	۱	W	W	W
آبادی عیسوند	۷	۵۱	۳۹	۱۲
آبادی کلل	۴	۲۶	۱۰	۱۶
آبادی مزرعه علی پیشاهنگ	۰	۰	۰	۰

۵۱- بهره‌برداری‌های دارای گاو و گوساله در روز آمارگیری و تعداد دام آن‌ها بر حسب شهرستان

شهرستان	تعداد بهره‌برداری	تعداد گاو و گوساله در روز آمارگیری		
		جمع	ماده	نر
بوشهر	***۳۳۲۹***	***۲۴۷۷۹***	***۱۱۵۹۷***	***۱۳۱۸۲***
بوشهر	۳۱۸	۲۹۸۰	۲۳۷۳	۶۰۷
تنگستان	۸۴	۳۲۰	۲۲۲	۹۹
جم	۱۷۲	۴۷۱	۳۷۶	۹۵
دشتستان	۱۱۸۲	۱۵۱۱۰	۳۹۵۹	۱۱۱۵۰
دشتی	۳۷۱	۹۰۲	۷۲۹	۱۷۳
دیر	۳۰۲	۷۷۵	۶۲۸	۱۴۷
دیلم	۲۲۱	۱۰۱۶	۹۰۲	۱۱۴
عسلویه	۳۷۹	۱۵۰۷	۱۰۸۹	۴۱۸
کنگان	۵۵	۲۲۳	۱۲۴	۱۰۰
گناوه	۲۴۵	۱۴۷۷	۱۱۹۶	۲۸۱

۵۱ - بهره‌برداری‌های دارای گاو و گوساله در روز آمارگیری و تعداد دام آن‌ها (شهرستان دشتستان) (بهره‌برداري - رأس)

سطح جغرافيايي	تعداد بهره برداری	تعداد گاو و گوساله در روز آمارگیری		
		جمع	ماده	نر
شهرستان دشتستان	۱۱۸۲	۱۵۱۱۰	۳۹۵۹	۱۱۱۵۰
بخش آب پخش	۱۸۸	٤۷۹	٤۲۲	۵۷
شهر آب پخش	۱۷	۳۰	۲٦	٤
دهستان درواهي	۱۰۸	۲۵۰	۲۲۱	۲۹
آبادي بنار آزادگان	٤۲	۱۰۳	۹۲	۱۱
آبادي تل سبز	۰	۰	۰	۰
آبادي چم درواهي	۲	W	W	W
آبادي چهار برج	۳٤	٦۵	۵۷	۸
آبادي گرو گزي	۰	۰	۰	۰
آبادي گناوه كان	٦	۱٦	۱۵	۱
آبادي ميان دشت /چاه موشي /	۲٤	۵۸	۵۱	۷
دهستان دشتي اسماعيل خاني	٦۳	۱۹۹	۱۷۵	۲٤
آبادي بصري	۱۳	٤۲	۳۰	۱۲
آبادي بنارسليماني	۱۵	۳۹	۳۳	٦
آبادي بند محمد عبداله	۰	۰	۰	۰
آبادي چم تنگ	۸	۱۷	۱۳	٤
آبادي خميسي	۰	۰	۰	۰
آبادي دره دون	۰	۰	۰	۰
آبادي دشتي اسماعيل خاني	۲۰	٤٦	٤٤	۲
آبادي سه كنار	۰	۰	۰	۰
آبادي مكابري	۷	۵۵	۵۵	۰
بخش ارم	۱۰۷	۱۰۰۷	۸۵۰	۱۵۷
شهر تنگ ارم	۷	۲۷	۲۳	٤
دهستان ارم	٦۳	۲۲۳	۱۹۲	۳۱
آبادي آب گرمو	۰	۰	۰	۰
آبادي آب مارو	۰	۰	۰	۰
آبادي انارستان	۰	۰	۰	۰
آبادي باغ تاج	۰	۰	۰	۰
آبادي بزپر	۳	۱۸	۱۳	۵
آبادي بيدو	۱	W	W	W
آبادي تلخ آب	۱	W	W	W
آبادي تنگ دركش	۱	W	W	W
آبادي تنگ سوك	۰	۰	۰	۰
آبادي تنگ فاريا‌ب	۵	۱٦	۱٤	۲
آبادي جمغاري	۰	۰	۰	۰
آبادي جميله	۳	۹	۸	۱
آبادي چراب	۰	۰	۰	۰
آبادي حسين آباد پناهي /اخره /	۰	۰	۰	۰
آبادي خيرك	۸	۳٤	۲۸	٦
آبادي رودفاريا‌ب	۳٤	۱۱٦	۱۰٤	۱۲
آبادي سناوين سنا	۰	۰	۰	۰
آبادي شكرك	۸	۲۰	۱٦	٤
آبادي گشني	۰	۰	۰	۰
آبادي لرده	۰	۰	۰	۰
آبادي ناخا	۰	۰	۰	۰

دهستان دهرود	۳۷	۷۵۷	٦۳٥	۱۲۳
آبادي آقا ميراحمد	۰	۰	۰	۰
آبادي بنگ تر	۰	۰	۰	۰
آبادي بنگ خشك (سه تل)	۰	۰	۰	۰
آبادي پرگانك	٤	۷	۷	۰
آبادي چاوك	۱	W	W	W
آبادي چائ	۰	۰	۰	۰
آبادي دهرود سفلي	۱۲	٥۹۱	٤۹٦	۹٦
آبادي دهرود عليا	۱٤	۱۳۱	۱۰٦	۲٦
آبادي روني	۰	۰	۰	۰
آبادي ساختمان جهانگير	۰	۰	۰	۰
آبادي ساختمان طاهر	۰	۰	۰	۰
آبادي سوك	۰	۰	۰	۰
آبادي كفترو	٦	۱۱	۱۱	۱
آبادي كم زرد	۰	۰	۰	۰
آبادي مرده خير	۲	W	W	W
آبادي مزرعه آب شيرين	۰	۰	۰	۰
آبادي نصاد	۰	۰	۰	۰
بخش بوشكان	٥۰	۱٦۹	۸۰	۸۹
شهر بوشكان	۲	**W**	**W**	**W**
شهر كلمه	۱	**W**	**W**	**W**
دهستان بوشكان	۲	**W**	**W**	**W**
آبادي احمدي	۰	۰	۰	۰
آبادي امامزاده بده	۰	۰	۰	۰
آبادي ايلشهر	۰	۰	۰	۰
آبادي حاجي آباد	۱	W	W	W
آبادي حسين آباد	۰	۰	۰	۰
آبادي شلدان	۰	۰	۰	۰
آبادي منصور آباد	۰	۰	۰	۰
آبادي نورآباد- خون	۱	W	W	W
دهستان پشتكوه	٤٥	۸٥	۷۷	۸
آبادي آبپاي ارغوان	۰	۰	۰	۰
آبادي بيشه نر	۰	۰	۰	۰
آبادي پل اشكن	۰	۰	۰	۰
آبادي تنگ رود	۰	۰	۰	۰
آبادي تنگ زرد	۱٤	۲۸	۲۷	۱
آبادي درنگ	۰	۰	۰	۰
آبادي زيرمله	۰	۰	۰	۰
آبادي سرمله	۰	۰	۰	۰
آبادي شاه پسرمرد	۰	۰	۰	۰
آبادي شاهي جاتي	۳	۹	۸	۱
آبادي طلحه	۸	۱٤	۱۳	۱
آبادي غنچه بگي	۰	۰	۰	۰
آبادي فاريا	۲۰	۳٤	۲۹	٥
آبادي كله گرگي	۰	۰	۰	۰
آبادي كمرزرد	۰	۰	۰	۰
آبادي هفت مله	۰	۰	۰	۰
بخش سعدآباد	٤۱۳	۱٤٤۳	۱۰۷۷	۳٦٦

شهر سعد آباد	**۲۷**	**۱۱۸**	**۵۲**	**٦٦**
شهر وحدتيه	**۲۷**	۸۷	۷۸	**۹**
دهستان زيرراه	**۳٤۷**	**۱۱۷۳**	**۸۹۷**	**۲۷٦**
آبادي اسلام آباد	۱۸	۱۹٥	۱۷۸	۱۷
آبادي آل يوسفي سفلي	۰	۰	۰	۰
آبادي آل يوسفي عليا	۱۲	۲۷	۲٤	۳
آبادي برمك	۲۹	۱۱٥	٥۹	٥٦
آبادي بشير آباد	۲۹	۷٤	٥۳	۲۱
آبادي بنه فارسي	۰	۰	۰	۰
آبادي تل سركوه	۳۲	۱۳۳	٥۲	۸۱
آبادي تل قاتل	۰	۰	۰	۰
آبادي جتوط	۱۰	۲۰	۲۰	۰
آبادي درودگاه	۷٦	۲۳۰	۱۹۷	۳۳
آبادي زيرراه	٦	۱٦	۱۱	٥
آبادي سربست	۲۲	٤۷	٤۱	٦
آبادي سركوردان	۰	۰	۰	۰
آبادي نظر آقا	۷۷	۲۲۱	۱۸٥	۳٦
آبادي هلپه اي	۳۷	۹٥	۷۷	۱۸
دهستان وحدتيه	**۱۲**	**٦٦**	**۵۱**	**۱٥**
آبادي ايستگاه بره برداري نرگسي	۰	۰	۰	۰
آبادي برنگ بزرگ	۰	۰	۰	۰
آبادي برنگ كوچك	۰	۰	۰	۰
آبادي بنه فرامرز	۰	۰	۰	۰
آبادي بي من	۰	۰	۰	۰
آبادي جره سفلي	۰	۰	۰	۰
آبادي جره عليا	۰	۰	۰	۰
آبادي جره ميان	۲	W	W	W
آبادي چاه نفت نرگسي	۰	۰	۰	۰
آبادي چوگرگ	۰	۰	۰	۰
آبادي دره چاه	۰	۰	۰	۰
آبادي سبا/ڈكان سرخ /	۰	۰	۰	۰
آبادي سده	۰	۰	۰	۰
آبادي سرقنات	۲	W	W	W
آبادي سياه منصورسفلي	٥	٥۷	٤۲	۱٥
آبادي سياه منصورعليا	۱	W	W	W
آبادي شاه قاسم	۰	۰	۰	۰
آبادي شول	۲	W	W	W
آبادي گلي ماردون	۰	۰	۰	۰
آبادي ماردون	۰	۰	۰	۰
آبادي مجتمع دامپروري وكشاورزي	۰	۰	۰	۰
بخش شبانكاره	**۱۳۳**	**۷۸٤**	**۳۹۲**	**۳۹۳**
شهر شبانكاره	**۱٦**	**٥۱۱**	**۱۹۰**	**۳۲۱**
دهستان شبانكاره	**۱۱۸**	**۲۷٤**	**۲۰۲**	**۷۲**
آبادي بنه حاج غلام	۰	۰	۰	۰
آبادي بنه حاج نعمت	۰	۰	۰	۰
آبادي بنه رضا	۱	W	W	W
آبادي بنه عباس	۰	۰	۰	۰

آبادي بنه محمد	١	W	W	W
آبادي بنه محمد علي	٠	٠	٠	٠
آبادي بنه محمدوخانعلي	٠	٠	٠	٠
آبادي بهر	٠	٠	٠	٠
آبادي بويري	١١	٢١	١٨	٣
آبادي پلنگي	١٠	١٣	١٣	٠
آبادي چاه دول	٢١	٤٨	٤٢	٦
آبادي چاه زنگي	٠	٠	٠	٠
آبادي چهل زرعي عجم	٧	١١	٨	٣
آبادي چهل زرعي عرب	٦	١٣	١٣	٠
آبادي خليفه اي	٦	١٠	١٠	٠
آبادي خيار زار	٠	٠	٠	٠
آبادي دهداران سفلي	٧	١٣	١٠	٣
آبادي دهداران عليا	٤	٥٦	٤	٥٢
آبادي ذكريايي	٢	W	W	W
آبادي سر دشتک	٠	٠	٠	٠
آبادي سر رود	٠	٠	٠	٠
آبادي سراج آباد/سرخره /	٥	١١	١١	٠
آبادي سميعي	٢١	٤٠	٣٧	٣
آبادي شاه فيروز	١	W	W	W
آبادي شلدان وباغي	٢	W	W	W
آبادي طاوه سياه	٠	٠	٠	٠
آبادي عطيبه	٤	٦	٥	١
آبادي گلدشت	٣	٦	٦	٠
آبادي لاپيه	٠	٠	٠	٠
آبادي محمد جمالي	٠	٠	٠	٠
آبادي ميلك	٧	١٣	١٣	٠
بخش غيرساكن	٠	٠	٠	٠
غيرساكن	٠	٠	٠	٠
بخش مركزئ	٢٩١	١١٢٢٧	١١٣٩	١٠٠٨٨
شهر برازجان	٣٤	١٨٥٤	٢٢٣	١٦٣١
شهر دالكي	٢	W	W	W
دهستان حومه	٥٣	٢٩٧	٢٦١	٣٦
آبادي ابوالفيروز	٤	٢٠	١٨	٢
آبادي باغ حصار	٠	٠	٠	٠
آبادي بنداروز	٧	٦٢	٦٠	٢
آبادي جنوبگاز	٠	٠	٠	٠
آبادي حسن آباد	٤	١٠	٧	٣
آبادي خوش مكان	٦	٥٥	٥٠	٥
آبادي خوشاب	١	W	W	W
آبادي دره چيتو	٠	٠	٠	٠
آبادي رجب آباد /رجو آباد/	٢	W	W	W
آبادي سركره	٢٦	١٢٤	١١٢	١٢
آبادي گزبلند	١	W	W	W
آبادي گندم ريز	٠	٠	٠	٠
آبادي مرغداري دشتستان	٠	٠	٠	٠
آبادي ني نيزك	٢	W	W	W
دهستان دالكي	٥٦	١٩٥	١٧١	٢٤

آبادي آب ميخك	۰	۰	۰	۰
آبادي ايستگاه شهيد صلاحي	۰	۰	۰	۰
آبادي بارگاهي	٦	٨	٦	٢
آبادي بنه جابري	١	W	W	W
آبادي خيرآباد	٩	٧٥	٦٨	٦
آبادي دهقايد	٤	٨	٧	١
آبادي راهدار	١٠	٣٨	٣٨	۰
آبادي قراول خانه	٢	W	W	W
آبادي قلعه سفيد	٢٤	٦١	٤٧	١٤
آبادي كارخانه تيرسيماني /شركت تيرسازان /	۰	۰	۰	۰
آبادي گچ پزي شاه حسيني	۰	۰	۰	۰
آبادي مجتمع صنايع غذايي دبش	۰	۰	۰	۰
آبادي معدن سنگ گچو	۰	۰	۰	۰
آبادي معدن گچ تنگ توسه /معدن سنگ شوسه /	۰	۰	۰	۰
آبادي معدن مورگ چر	۰	۰	۰	۰
دهستان زيارت	١٤٦	٨٨٧٢	٤٧٦	٨٣٩٦
آبادي بناراب شيرين	١٢	٢١	٢١	۰
آبادي جرافي	٣	٩١٠	١٠٤	٨٠٦
آبادي جيمه	۰	۰	۰	۰
آبادي چاه خاني	١٤	٨٨	٥٩	٢٩
آبادي چاه عربي	٣	١٦	١٤	٢
آبادي ده نو	١	W	W	W
آبادي زيارت	٩٦	٧٥٩٣	٢٤٩	٧٣٤٤
آبادي صفي آباد	٤	١٢	١٢	۰
آبادي عيسوند	٣	٥	٤	١
آبادي كلل	١٠	٢٢٦	١٢	٢١٤
آبادي مزرعه علي پيشاهنگ	۰	۰	۰	۰

۵۳- بهره‌برداری‌های دارای گاومیش و بچه گاومیش در روز آمارگیری و تعداد دام آن‌ها بر حسب شهرستان

شهرستان	تعداد بهره‌برداری	تعداد گاومیش و بچه گاومیش در روز آمارگیری		
		جمع	ماده	نر
بوشهر	***٤***	***٧٩٠***	***٧٨٤***	**٦**
بوشهر	١	W	W	W
تنگستان	٠	٠	٠	٠
جم	٠	٠	٠	٠
دشتستان	٢	W	W	W
دشتی	٠	٠	٠	٠
دیر	١	W	W	W
دیلم	٠	٠	٠	٠
عسلویه	٠	٠	٠	٠
کنگان	٠	٠	٠	٠
گناوه	٠	٠	٠	٠

۵۳- بهره برداری های دارای گاومیش و بچه گاومیش در روز آمارگیری و تعداد دام آنها (شهرستان دشتستان)
(بهره‌برداری - رأس)

سطح جغرافیایی	تعداد بهره برداری	تعداد گاومیش و بچه گاومیش در روز آمارگیری		
		جمع	ماده	نر
شهرستان دشتستان	۲	W	W	W
بخش آب پخش	۱	W	W	W
دهستان درواهی	۰	۰	۰	۰
آبادی بنار آزادگان	۰	۰	۰	۰
آبادی تل سبز	۰	۰	۰	۰
آبادی چم درواهی	۰	۰	۰	۰
آبادی چهار برج	۰	۰	۰	۰
آبادی گرو گزی	۰	۰	۰	۰
آبادی گناوه کان	۰	۰	۰	۰
آبادی میان دشت /چاه موشی /	۰	۰	۰	۰
دهستان دشتی اسماعیل خانی	۱	W	W	W
آبادی بصری	۰	۰	۰	۰
آبادی بنارسلیمانی	۰	۰	۰	۰
آبادی بند محمد عبداله	۰	۰	۰	۰
آبادی چم تنگ	۰	۰	۰	۰
آبادی خمیسی	۰	۰	۰	۰
آبادی دره دون	۰	۰	۰	۰
آبادی دشتی اسماعیل خانی	۱	W	W	W
آبادی سه کنار	۰	۰	۰	۰
آبادی مکابری	۰	۰	۰	۰
بخش ارم	۰	۰	۰	۰
دهستان ارم	۰	۰	۰	۰
آبادی آب گرمو	۰	۰	۰	۰
آبادی آب مارو	۰	۰	۰	۰
آبادی انارستان	۰	۰	۰	۰
آبادی باغ تاج	۰	۰	۰	۰
آبادی بزپر	۰	۰	۰	۰
آبادی بیدو	۰	۰	۰	۰
آبادی تلخ آب	۰	۰	۰	۰
آبادی تنگ درکش	۰	۰	۰	۰
آبادی تنگ سوک	۰	۰	۰	۰
آبادی تنگ فاریاب	۰	۰	۰	۰
آبادی جمغاری	۰	۰	۰	۰
آبادی جمیله	۰	۰	۰	۰
آبادی چراب	۰	۰	۰	۰
آبادی حسین آباد پناهی /اخره /	۰	۰	۰	۰

آبادی خیرک	۰	۰	۰	۰
آبادی رودفاریاب	۰	۰	۰	۰
آبادی سناوین سنا	۰	۰	۰	۰
آبادی شکرک	۰	۰	۰	۰
آبادی گشنی	۰	۰	۰	۰
آبادی لرده	۰	۰	۰	۰
آبادی ناخا	۰	۰	۰	۰
دهستان دهرود	۰	۰	۰	۰
آبادی آقا میراحمد	۰	۰	۰	۰
آبادی بنگ تر	۰	۰	۰	۰
آبادی بنگ خشک (سه تل)	۰	۰	۰	۰
آبادی پرگانک	۰	۰	۰	۰
آبادی چاوک	۰	۰	۰	۰
آبادی چائ	۰	۰	۰	۰
آبادی دهرود سفلی	۰	۰	۰	۰
آبادی دهرود علیا	۰	۰	۰	۰
آبادی رونی	۰	۰	۰	۰
آبادی ساختمان جهانگیر	۰	۰	۰	۰
آبادی ساختمان طاهر	۰	۰	۰	۰
آبادی سوک	۰	۰	۰	۰
آبادی کفترو	۰	۰	۰	۰
آبادی کم زرد	۰	۰	۰	۰
آبادی مرده خیر	۰	۰	۰	۰
آبادی مزرعه آب شیرین	۰	۰	۰	۰
آبادی نصاد	۰	۰	۰	۰
بخش بوشکان	۰	۰	۰	۰
دهستان بوشکان	۰	۰	۰	۰
آبادی احمدی	۰	۰	۰	۰
آبادی امامزاده بده	۰	۰	۰	۰
آبادی ایلشهر	۰	۰	۰	۰
آبادی حاجی آباد	۰	۰	۰	۰
آبادی حسین آباد	۰	۰	۰	۰
آبادی شلدان	۰	۰	۰	۰
آبادی منصور آباد	۰	۰	۰	۰
آبادی نورآباد- خون	۰	۰	۰	۰
دهستان پشتکوه	۰	۰	۰	۰
آبادی آبپای ارغوان	۰	۰	۰	۰
آبادی بیشه نر	۰	۰	۰	۰
آبادی پل اشکن	۰	۰	۰	۰
آبادی تنگ رود	۰	۰	۰	۰
آبادی تنگ زرد	۰	۰	۰	۰

آبادی درنگ	۰	۰	۰	۰
آبادی زیرمله	۰	۰	۰	۰
آبادی سرمله	۰	۰	۰	۰
آبادی شاه پسرمرد	۰	۰	۰	۰
آبادی شاهی جانی	۰	۰	۰	۰
آبادی طلحه	۰	۰	۰	۰
آبادی غنچه بگی	۰	۰	۰	۰
آبادی فاریاب	۰	۰	۰	۰
آبادی کله گرگی	۰	۰	۰	۰
آبادی کمرزرد	۰	۰	۰	۰
آبادی هفت مله	۰	۰	۰	۰
بخش سعدآباد	۰	۰	۰	۰
دهستان زیرراه	۰	۰	۰	۰
آبادی اسلام آباد	۰	۰	۰	۰
آبادی آل یوسفی سفلی	۰	۰	۰	۰
آبادی آل یوسفی علیا	۰	۰	۰	۰
آبادی برمک	۰	۰	۰	۰
آبادی بشیر آباد	۰	۰	۰	۰
آبادی بنه فارسی	۰	۰	۰	۰
آبادی تل سرکوه	۰	۰	۰	۰
آبادی تل قاتل	۰	۰	۰	۰
آبادی جتوط	۰	۰	۰	۰
آبادی درودگاه	۰	۰	۰	۰
آبادی زیرراه	۰	۰	۰	۰
آبادی سربست	۰	۰	۰	۰
آبادی سرکوردان	۰	۰	۰	۰
آبادی نظر آقا	۰	۰	۰	۰
آبادی هلپه ای	۰	۰	۰	۰
دهستان وحدتیه	۰	۰	۰	۰
آبادی ایستگاه بره برداری نرگسی	۰	۰	۰	۰
آبادی برنگ بزرگ	۰	۰	۰	۰
آبادی برنگ کوچک	۰	۰	۰	۰
آبادی بنه فرامرز	۰	۰	۰	۰
آبادی بی من	۰	۰	۰	۰
آبادی جره سفلی	۰	۰	۰	۰
آبادی جره علیا	۰	۰	۰	۰
آبادی جره میان	۰	۰	۰	۰
آبادی چاه نفت نرگسی	۰	۰	۰	۰
آبادی چوگرگ	۰	۰	۰	۰
آبادی دره چاه	۰	۰	۰	۰
آبادی سبا/ڈکان سرخ /	۰	۰	۰	۰

آبادی سده	۰	۰	۰	۰
آبادی سرقنات	۰	۰	۰	۰
آبادی سیاه منصورسفلی	۰	۰	۰	۰
آبادی سیاه منصورعلیا	۰	۰	۰	۰
آبادی شاه قاسم	۰	۰	۰	۰
آبادی شول	۰	۰	۰	۰
آبادی گلی ماردون	۰	۰	۰	۰
آبادی ماردون	۰	۰	۰	۰
آبادی مجتمع دامپروری وکشاورزی	۰	۰	۰	۰
بخش شبانکاره	۰	۰	۰	۰
دهستان شبانکاره	۰	۰	۰	۰
آبادی بنه حاج غلام	۰	۰	۰	۰
آبادی بنه حاج نعمت	۰	۰	۰	۰
آبادی بنه رضا	۰	۰	۰	۰
آبادی بنه عباس	۰	۰	۰	۰
آبادی بنه محمد	۰	۰	۰	۰
آبادی بنه محمد علی	۰	۰	۰	۰
آبادی بنه محمدوخانعلی	۰	۰	۰	۰
آبادی بهر	۰	۰	۰	۰
آبادی بویری	۰	۰	۰	۰
آبادی پلنگی	۰	۰	۰	۰
آبادی چاه دول	۰	۰	۰	۰
آبادی چاه زنگی	۰	۰	۰	۰
آبادی چهل زرعی عجم	۰	۰	۰	۰
آبادی چهل زرعی عرب	۰	۰	۰	۰
آبادی خلیفه ای	۰	۰	۰	۰
آبادی خیار زار	۰	۰	۰	۰
آبادی دهداران سفلی	۰	۰	۰	۰
آبادی دهداران علیا	۰	۰	۰	۰
آبادی ذکریایی	۰	۰	۰	۰
آبادی سر دشتک	۰	۰	۰	۰
آبادی سر رود	۰	۰	۰	۰
آبادی سراج آباد/سرخره /	۰	۰	۰	۰
آبادی سمیعی	۰	۰	۰	۰
آبادی شاه فیروز	۰	۰	۰	۰
آبادی شلدان وباغی	۰	۰	۰	۰
آبادی طاوه سیاه	۰	۰	۰	۰
آبادی عطیبه	۰	۰	۰	۰
آبادی گلدشت	۰	۰	۰	۰
آبادی لاپیه	۰	۰	۰	۰
آبادی محمد جمالی	۰	۰	۰	۰

آبادی میلک	۰	۰	۰	۰
بخش غیرساکن	۰	۰	۰	۰
غیرساکن	۰	۰	۰	۰
بخش مرکزئ	۱	W	W	W
دهستان حومه	۱	W	W	W
آبادی ابوالفیروز	۰	۰	۰	۰
آبادی باغ حصار	۰	۰	۰	۰
آبادی بنداروز	۱	W	W	W
آبادی جنوبگاز	۰	۰	۰	۰
آبادی حسن آباد	۰	۰	۰	۰
آبادی خوش مکان	۰	۰	۰	۰
آبادی خوشاب	۰	۰	۰	۰
آبادی دره چیتو	۰	۰	۰	۰
آبادی رجب آباد /رجو آباد/	۰	۰	۰	۰
آبادی سرکره	۰	۰	۰	۰
آبادی گزبلند	۰	۰	۰	۰
آبادی گندم ریز	۰	۰	۰	۰
آبادی مرغداری دشتستان	۰	۰	۰	۰
آبادی نی نیزک	۰	۰	۰	۰
دهستان دالکی	۰	۰	۰	۰
آبادی آب میخک	۰	۰	۰	۰
آبادی ایستگاه شهید صلاحی	۰	۰	۰	۰
آبادی بارگاهی	۰	۰	۰	۰
آبادی بنه جابری	۰	۰	۰	۰
آبادی خیرآباد	۰	۰	۰	۰
آبادی دهقاید	۰	۰	۰	۰
آبادی راهدار	۰	۰	۰	۰
آبادی قراول خانه	۰	۰	۰	۰
آبادی قلعه سفید	۰	۰	۰	۰
آبادی کارخانه تیرسیمانی /شرکت تیرسازان /	۰	۰	۰	۰
آبادی گچ پزی شاه حسینی	۰	۰	۰	۰
آبادی مجتمع صنایع غذایی دبش	۰	۰	۰	۰
آبادی معدن سنگ گچو	۰	۰	۰	۰
آبادی معدن گچ تنگ توسه /معدن سنگ شوسه /	۰	۰	۰	۰
آبادی معدن مورگ چر	۰	۰	۰	۰
دهستان زیارت	۰	۰	۰	۰
آبادی بناراب شیرین	۰	۰	۰	۰
آبادی جرافی	۰	۰	۰	۰

آبادی جیمه	۰	۰	۰	۰
آبادی چاه خانی	۰	۰	۰	۰
آبادی چاه عربی	۰	۰	۰	۰
آبادی ده نو	۰	۰	۰	۰
آبادی زیارت	۰	۰	۰	۰
آبادی صفی آباد	۰	۰	۰	۰
آبادی عیسوند	۰	۰	۰	۰
آبادی کلل	۰	۰	۰	۰
آبادی مزرعه علی پیشاهنگ	۰	۰	۰	۰

٥٤- بهره‌برداری‌های دارای شتر و بچه شتر در روز آمارگیری و تعداد دام آن‌ها بر حسب شهرستان

شهرستان	تعداد بهره‌برداری	تعداد شتر و بچه شتر در روز آمارگیری		
		جمع	ماده	نر
بوشهر	**٦١**	***٢٩٤٤***	***٢٥٣٧***	***٤٠٧***
بوشهر	۵	۵۳۸	۵۲۳	۱۵
تنگستان	۲	W	W	W
جم	۰	۰	۰	۰
دشتستان	۳	۱۱۲	۱۰۷	۵
دشتی	۱۵	۳۱۰	۲۷۶	۳۴
دیر	۳۰	۱۸۰۷	۱۴۷۹	۳۲۸
دیلم	۱	W	W	W
عسلویه	۱	W	W	W
کنگان	۴	۷۸	۶۶	۱۲
گناوه	۰	۰	۰	۰

٥٤- بهره برداری های دارای شتر و بچه شتر در روز آمارگیری و تعداد دام آنها (شهرستان دشتستان)
(بهره‌برداری -نفر)

سطح جغرافیایی	تعداد بهره برداری	تعداد شتر و بچه شتر در روز آمارگیری		
		جمع	ماده	نر
شهرستان دشتستان	۳	۱۱۲	۱۰۷	۵
بخش آب پخش	۰	۰	۰	۰
دهستان درواهی	۰	۰	۰	۰
آبادی بنار آزادگان	۰	۰	۰	۰
آبادی تل سبز	۰	۰	۰	۰
آبادی چم درواهی	۰	۰	۰	۰
آبادی چهار برج	۰	۰	۰	۰
آبادی گرو گزی	۰	۰	۰	۰
آبادی گناوه کان	۰	۰	۰	۰
آبادی میان دشت /چاه موشی /	۰	۰	۰	۰
دهستان دشتی اسماعیل خانی	۰	۰	۰	۰
آبادی بصری	۰	۰	۰	۰
آبادی بنارسلیمانی	۰	۰	۰	۰
آبادی بند محمد عبداله	۰	۰	۰	۰
آبادی چم تنگ	۰	۰	۰	۰
آبادی خمیسی	۰	۰	۰	۰
آبادی دره دون	۰	۰	۰	۰
آبادی دشتی اسماعیل خانی	۰	۰	۰	۰
آبادی سه کنار	۰	۰	۰	۰
آبادی مکابری	۰	۰	۰	۰
بخش ارم	۱	W	W	W
دهستان ارم	۱	W	W	W
آبادی آب گرمو	۰	۰	۰	۰
آبادی آب مارو	۰	۰	۰	۰
آبادی انارستان	۰	۰	۰	۰
آبادی باغ تاج	۰	۰	۰	۰
آبادی بزپر	۱	W	W	W
آبادی بیدو	۰	۰	۰	۰
آبادی تلخ آب	۰	۰	۰	۰
آبادی تنگ درکش	۰	۰	۰	۰
آبادی تنگ سوک	۰	۰	۰	۰
آبادی تنگ فاریاب	۰	۰	۰	۰
آبادی جمغاری	۰	۰	۰	۰
آبادی جمیله	۰	۰	۰	۰
آبادی چراب	۰	۰	۰	۰
آبادی حسین آباد پناهی /اخره /	۰	۰	۰	۰
آبادی خیرک	۰	۰	۰	۰
آبادی رودفاریاب	۰	۰	۰	۰
آبادی سناوین سنا	۰	۰	۰	۰
آبادی شکرک	۰	۰	۰	۰
آبادی گشنی	۰	۰	۰	۰
آبادی لرده	۰	۰	۰	۰
آبادی ناخا	۰	۰	۰	۰

دهستان دهرود	۰	۰	۰	۰
آبادی آقا میراحمد	۰	۰	۰	۰
آبادی بنگ تر	۰	۰	۰	۰
آبادی بنگ خشک (سه تل)	۰	۰	۰	۰
آبادی پرگانک	۰	۰	۰	۰
آبادی چاوک	۰	۰	۰	۰
آبادی چائ	۰	۰	۰	۰
آبادی دهرود سفلی	۰	۰	۰	۰
آبادی دهرود علیا	۰	۰	۰	۰
آبادی رونی	۰	۰	۰	۰
آبادی ساختمان جهانگیر	۰	۰	۰	۰
آبادی ساختمان طاهر	۰	۰	۰	۰
آبادی سوک	۰	۰	۰	۰
آبادی کفترو	۰	۰	۰	۰
آبادی کم زرد	۰	۰	۰	۰
آبادی مرده خیر	۰	۰	۰	۰
آبادی مزرعه آب شیرین	۰	۰	۰	۰
آبادی نصاد	۰	۰	۰	۰
بخش بوشکان	۰	۰	۰	۰
دهستان بوشکان	۰	۰	۰	۰
آبادی احمدی	۰	۰	۰	۰
آبادی امامزاده بده	۰	۰	۰	۰
آبادی ایلشهر	۰	۰	۰	۰
آبادی حاجی آباد	۰	۰	۰	۰
آبادی حسین آباد	۰	۰	۰	۰
آبادی شلدان	۰	۰	۰	۰
آبادی منصور آباد	۰	۰	۰	۰
آبادی نورآباد- خون	۰	۰	۰	۰
دهستان پشتکوه	۰	۰	۰	۰
آبادی آبپای ارغوان	۰	۰	۰	۰
آبادی بیشه نر	۰	۰	۰	۰
آبادی پل اشکن	۰	۰	۰	۰
آبادی تنگ رود	۰	۰	۰	۰
آبادی تنگ زرد	۰	۰	۰	۰
آبادی درنگ	۰	۰	۰	۰
آبادی زیرمله	۰	۰	۰	۰
آبادی سرمله	۰	۰	۰	۰
آبادی شاه پسرمرد	۰	۰	۰	۰
آبادی شاهی جانی	۰	۰	۰	۰
آبادی طلحه	۰	۰	۰	۰
آبادی غنچه بگی	۰	۰	۰	۰
آبادی فاریاب	۰	۰	۰	۰
آبادی کله گرگی	۰	۰	۰	۰
آبادی کمرزرد	۰	۰	۰	۰
آبادی هفت مله	۰	۰	۰	۰
بخش سعدآباد	۰	۰	۰	۰
دهستان زیرراه	۰	۰	۰	۰

آبادی اسلام آباد	۰	۰	۰	۰
آبادی آل یوسفی سفلی	۰	۰	۰	۰
آبادی آل یوسفی علیا	۰	۰	۰	۰
آبادی برمک	۰	۰	۰	۰
آبادی بشیر آباد	۰	۰	۰	۰
آبادی بنه فارسی	۰	۰	۰	۰
آبادی تل سرکوه	۰	۰	۰	۰
آبادی تل قاتل	۰	۰	۰	۰
آبادی جتوط	۰	۰	۰	۰
آبادی درودگاه	۰	۰	۰	۰
آبادی زیرراه	۰	۰	۰	۰
آبادی سربست	۰	۰	۰	۰
آبادی سرکوردان	۰	۰	۰	۰
آبادی نظر آقا	۰	۰	۰	۰
آبادی هلپه ای	۰	۰	۰	۰
دهستان وحدتیه	۰	۰	۰	۰
آبادی ایستگاه بره برداری نرگسی	۰	۰	۰	۰
آبادی برنگ بزرگ	۰	۰	۰	۰
آبادی برنگ کوچک	۰	۰	۰	۰
آبادی بنه فرامرز	۰	۰	۰	۰
آبادی بی من	۰	۰	۰	۰
آبادی جره سفلی	۰	۰	۰	۰
آبادی جره علیا	۰	۰	۰	۰
آبادی جره میان	۰	۰	۰	۰
آبادی چاه نفت نرگسی	۰	۰	۰	۰
آبادی چوگرگ	۰	۰	۰	۰
آبادی دره چاه	۰	۰	۰	۰
آبادی سبا/ڈکان سرخ /	۰	۰	۰	۰
آبادی سده	۰	۰	۰	۰
آبادی سرقنات	۰	۰	۰	۰
آبادی سیاه منصورسفلی	۰	۰	۰	۰
آبادی سیاه منصورعلیا	۰	۰	۰	۰
آبادی شاه قاسم	۰	۰	۰	۰
آبادی شول	۰	۰	۰	۰
آبادی گلی ماردون	۰	۰	۰	۰
آبادی ماردون	۰	۰	۰	۰
آبادی مجتمع دامپروری وکشاورزی	۰	۰	۰	۰
بخش شبانکاره	۰	۰	۰	۰
دهستان شبانکاره	۰	۰	۰	۰
آبادی بنه حاج غلام	۰	۰	۰	۰
آبادی بنه حاج نعمت	۰	۰	۰	۰
آبادی بنه رضا	۰	۰	۰	۰
آبادی بنه عباس	۰	۰	۰	۰
آبادی بنه محمد	۰	۰	۰	۰
آبادی بنه محمد علی	۰	۰	۰	۰
آبادی بنه محمدوخانعلی	۰	۰	۰	۰

آبادی بهر	۰	۰	۰	۰
آبادی بویری	۰	۰	۰	۰
آبادی پلنگی	۰	۰	۰	۰
آبادی چاه دول	۰	۰	۰	۰
آبادی چاه زنگی	۰	۰	۰	۰
آبادی چهل زرعی عجم	۰	۰	۰	۰
آبادی چهل زرعی عرب	۰	۰	۰	۰
آبادی خلیفه ای	۰	۰	۰	۰
آبادی خیار زار	۰	۰	۰	۰
آبادی دهداران سفلی	۰	۰	۰	۰
آبادی دهداران علیا	۰	۰	۰	۰
آبادی ذکریایی	۰	۰	۰	۰
آبادی سر دشتک	۰	۰	۰	۰
آبادی سر رود	۰	۰	۰	۰
آبادی سراج آباد/سرخره /	۰	۰	۰	۰
آبادی سمیعی	۰	۰	۰	۰
آبادی شاه فیروز	۰	۰	۰	۰
آبادی شلدان وباغی	۰	۰	۰	۰
آبادی طاوه سیاه	۰	۰	۰	۰
آبادی عطیبه	۰	۰	۰	۰
آبادی گلدشت	۰	۰	۰	۰
آبادی لایپه	۰	۰	۰	۰
آبادی محمد جمالی	۰	۰	۰	۰
آبادی میلک	۰	۰	۰	۰
بخش غیرساکن	۰	۰	۰	۰
غیرساکن	۰	۰	۰	۰
بخش مرکزئ	۲	W	W	W
شهر برازجان	۲	W	W	W
دهستان حومه	۰	۰	۰	۰
آبادی ابوالفیروز	۰	۰	۰	۰
آبادی باغ حصار	۰	۰	۰	۰
آبادی بنداروز	۰	۰	۰	۰
آبادی جنوبگاز	۰	۰	۰	۰
آبادی حسن آباد	۰	۰	۰	۰
آبادی خوش مکان	۰	۰	۰	۰
آبادی خوشاب	۰	۰	۰	۰
آبادی دره چیتو	۰	۰	۰	۰
آبادی رجب آباد /رجو آباد/	۰	۰	۰	۰
آبادی سرکره	۰	۰	۰	۰
آبادی گزبلند	۰	۰	۰	۰
آبادی گندم ریز	۰	۰	۰	۰
آبادی مرغداری دشتستان	۰	۰	۰	۰
آبادی نی نیزک	۰	۰	۰	۰
دهستان دالکی	۰	۰	۰	۰
آبادی آب میخک	۰	۰	۰	۰
آبادی ایستگاه شهید صلاحی	۰	۰	۰	۰
آبادی بارگاهی	۰	۰	۰	۰
آبادی بنه جابری	۰	۰	۰	۰

آبادی خیرآباد	۰	۰	۰	۰
آبادی دهقاید	۰	۰	۰	۰
آبادی راهدار	۰	۰	۰	۰
آبادی قراول خانه	۰	۰	۰	۰
آبادی قلعه سفید	۰	۰	۰	۰
آبادی کارخانه تیرسیمانی /شرکت تیرسازان /	۰	۰	۰	۰
آبادی گچ پزی شاه حسینی	۰	۰	۰	۰
آبادی مجتمع صنایع غذایی دبش	۰	۰	۰	۰
آبادی معدن سنگ گچو	۰	۰	۰	۰
آبادی معدن گچ تنگ توسه /معدن سنگ شوسه /	۰	۰	۰	۰
آبادی معدن مورگ چر	۰	۰	۰	۰
دهستان زیارت	۰	۰	۰	۰
آبادی بناراب شیرین	۰	۰	۰	۰
آبادی جرافی	۰	۰	۰	۰
آبادی جیمه	۰	۰	۰	۰
آبادی چاه خانی	۰	۰	۰	۰
آبادی چاه عربی	۰	۰	۰	۰
آبادی ده نو	۰	۰	۰	۰
آبادی زیارت	۰	۰	۰	۰
آبادی صفی آباد	۰	۰	۰	۰
آبادی عیسوند	۰	۰	۰	۰
آبادی کلل	۰	۰	۰	۰
آبادی مزرعه علی پیشاهنگ	۰	۰	۰	۰

۵۵- بهره‌برداری‌های دارای پرورش ماهی طی ۳۶۵ روزگذشته به‌تفکیک ماهیان سرد آبی و گرم آبی بر حسب شهرستان

شهرستان	تعداد کل بهره‌برداری	تعداد بهره‌برداری		
		فقط ماهیان سرد آبی	فقط ماهیان گرم آبی	ماهیان گرم آبی و سرد آبی توأم
بوشهر	***۱***	***۰***	***۱***	***۰***
بوشهر	۰	۰	۰	۰
تنگستان	۱	۰	۱	۰
جم	۰	۰	۰	۰
دشتستان	۰	۰	۰	۰
دشتی	۰	۰	۰	۰
دیر	۰	۰	۰	۰
دیلم	۰	۰	۰	۰
عسلویه	۰	۰	۰	۰
کنگان	۰	۰	۰	۰
گناوه	۰	۰	۰	۰

۵۵- بهره برداری های دارای پرورش ماهی طی ۳٦۵ روز گذشته به تفکیک ماهیان سرد آبی و گرم آبی (شهرستان دشتستان) (بهره برداری)

سطح جغرافیایی	تعداد کل بهره برداری	تعداد بهره برداری		
		فقط ماهیان سرد آبی	فقط ماهیان گرم آبی	ماهیان گرم آبی و سرد آبی توام
شهرستان دشتستان	۰	۰	۰	۰
بخش آب پخش	۰	۰	۰	۰
دهستان درواهی	۰	۰	۰	۰
آبادی بنار آزادگان	۰	۰	۰	۰
آبادی تل سبز	۰	۰	۰	۰
آبادی چم درواهی	۰	۰	۰	۰
آبادی چهار برج	۰	۰	۰	۰
آبادی گرو گزی	۰	۰	۰	۰
آبادی گناوه کان	۰	۰	۰	۰
آبادی میان دشت /چاه موشی /	۰	۰	۰	۰
دهستان دشتی اسماعیل خانی	۰	۰	۰	۰
آبادی بصری	۰	۰	۰	۰
آبادی بنارسلیمانی	۰	۰	۰	۰
آبادی بند محمد عبداله	۰	۰	۰	۰
آبادی چم تنگ	۰	۰	۰	۰
آبادی خمیسی	۰	۰	۰	۰
آبادی دره دون	۰	۰	۰	۰
آبادی دشتی اسماعیل خانی	۰	۰	۰	۰
آبادی سه کنار	۰	۰	۰	۰
آبادی مکابری	۰	۰	۰	۰
بخش ارم	۰	۰	۰	۰
دهستان ارم	۰	۰	۰	۰
آبادی آب گرمو	۰	۰	۰	۰
آبادی آب مارو	۰	۰	۰	۰
آبادی انارستان	۰	۰	۰	۰
آبادی باغ تاج	۰	۰	۰	۰
آبادی بزپر	۰	۰	۰	۰
آبادی بیدو	۰	۰	۰	۰
آبادی تلخ آب	۰	۰	۰	۰
آبادی تنگ درکش	۰	۰	۰	۰
آبادی تنگ سوک	۰	۰	۰	۰
آبادی تنگ فاریاب	۰	۰	۰	۰
آبادی جمغاری	۰	۰	۰	۰
آبادی جمیله	۰	۰	۰	۰
آبادی چراب	۰	۰	۰	۰
آبادی حسین آباد پناهی /اخره /	۰	۰	۰	۰

آبادی خیرک	۰	۰	۰	۰
آبادی رودفاریاب	۰	۰	۰	۰
آبادی سناوین سنا	۰	۰	۰	۰
آبادی شکرک	۰	۰	۰	۰
آبادی گشنی	۰	۰	۰	۰
آبادی لرده	۰	۰	۰	۰
آبادی ناخا	۰	۰	۰	۰
دهستان دهرود	۰	۰	۰	۰
آبادی آقا میراحمد	۰	۰	۰	۰
آبادی بنگ تر	۰	۰	۰	۰
آبادی بنگ خشک (سه تل)	۰	۰	۰	۰
آبادی پرگانک	۰	۰	۰	۰
آبادی چاوک	۰	۰	۰	۰
آبادی چایٔ	۰	۰	۰	۰
آبادی دهرود سفلی	۰	۰	۰	۰
آبادی دهرود علیا	۰	۰	۰	۰
آبادی رونی	۰	۰	۰	۰
آبادی ساختمان جهانگیر	۰	۰	۰	۰
آبادی ساختمان طاهر	۰	۰	۰	۰
آبادی سوک	۰	۰	۰	۰
آبادی کفترو	۰	۰	۰	۰
آبادی کم زرد	۰	۰	۰	۰
آبادی مرده خیر	۰	۰	۰	۰
آبادی مزرعه آب شیرین	۰	۰	۰	۰
آبادی نصاد	۰	۰	۰	۰
بخش بوشکان	۰	۰	۰	۰
دهستان بوشکان	۰	۰	۰	۰
آبادی احمدی	۰	۰	۰	۰
آبادی امامزاده بده	۰	۰	۰	۰
آبادی ایلشهر	۰	۰	۰	۰
آبادی حاجی آباد	۰	۰	۰	۰
آبادی حسین آباد	۰	۰	۰	۰
آبادی شلدان	۰	۰	۰	۰
آبادی منصور آباد	۰	۰	۰	۰
آبادی نورآباد- خون	۰	۰	۰	۰
دهستان پشتکوه	۰	۰	۰	۰
آبادی آبپای ارغوان	۰	۰	۰	۰
آبادی بیشه نر	۰	۰	۰	۰
آبادی پل اشکن	۰	۰	۰	۰
آبادی تنگ رود	۰	۰	۰	۰
آبادی تنگ زرد	۰	۰	۰	۰
آبادی درنگ	۰	۰	۰	۰

آبادی زیرمله	۰	۰	۰	۰
آبادی سرمله	۰	۰	۰	۰
آبادی شاه پسرمرد	۰	۰	۰	۰
آبادی شاهی جانی	۰	۰	۰	۰
آبادی طلحه	۰	۰	۰	۰
آبادی غنچه بگی	۰	۰	۰	۰
آبادی فاریاب	۰	۰	۰	۰
آبادی کله گرگی	۰	۰	۰	۰
آبادی کمرزرد	۰	۰	۰	۰
آبادی هفت مله	۰	۰	۰	۰
بخش سعدآباد	۰	۰	۰	۰
دهستان زیرراه	۰	۰	۰	۰
آبادی اسلام آباد	۰	۰	۰	۰
آبادی آل یوسفی سفلی	۰	۰	۰	۰
آبادی آل یوسفی علیا	۰	۰	۰	۰
آبادی برمک	۰	۰	۰	۰
آبادی بشیر آباد	۰	۰	۰	۰
آبادی بنه فارسی	۰	۰	۰	۰
آبادی تل سرکوه	۰	۰	۰	۰
آبادی تل قاتل	۰	۰	۰	۰
آبادی جتوط	۰	۰	۰	۰
آبادی درودگاه	۰	۰	۰	۰
آبادی زیرراه	۰	۰	۰	۰
آبادی سربست	۰	۰	۰	۰
آبادی سرکوردان	۰	۰	۰	۰
آبادی نظر آقا	۰	۰	۰	۰
آبادی هلپه ای	۰	۰	۰	۰
دهستان وحدتیه	۰	۰	۰	۰
آبادی ایستگاه بره برداری نرگسی	۰	۰	۰	۰
آبادی برنگ بزرگ	۰	۰	۰	۰
آبادی برنگ کوچک	۰	۰	۰	۰
آبادی بنه فرامرز	۰	۰	۰	۰
آبادی بی من	۰	۰	۰	۰
آبادی جره سفلی	۰	۰	۰	۰
آبادی جره علیا	۰	۰	۰	۰
آبادی جره میان	۰	۰	۰	۰
آبادی چاه نفت نرگسی	۰	۰	۰	۰
آبادی چوگرگ	۰	۰	۰	۰
آبادی دره چاه	۰	۰	۰	۰
آبادی سبا/ڈکان سرخ /	۰	۰	۰	۰
آبادی سده	۰	۰	۰	۰
آبادی سرقنات	۰	۰	۰	۰

آبادی سیاه منصورسفلی	۰	۰	۰	۰
آبادی سیاه منصورعلیا	۰	۰	۰	۰
آبادی شاه قاسم	۰	۰	۰	۰
آبادی شول	۰	۰	۰	۰
آبادی گلی ماردون	۰	۰	۰	۰
آبادی ماردون	۰	۰	۰	۰
آبادی مجتمع دامپروری وکشاورزی	۰	۰	۰	۰
بخش شبانکاره	۰	۰	۰	۰
دهستان شبانکاره	۰	۰	۰	۰
آبادی بنه حاج غلام	۰	۰	۰	۰
آبادی بنه حاج نعمت	۰	۰	۰	۰
آبادی بنه رضا	۰	۰	۰	۰
آبادی بنه عباس	۰	۰	۰	۰
آبادی بنه محمد	۰	۰	۰	۰
آبادی بنه محمد علی	۰	۰	۰	۰
آبادی بنه محمدوخانعلی	۰	۰	۰	۰
آبادی بهر	۰	۰	۰	۰
آبادی بویری	۰	۰	۰	۰
آبادی پلنگی	۰	۰	۰	۰
آبادی چاه دول	۰	۰	۰	۰
آبادی چاه زنگی	۰	۰	۰	۰
آبادی چهل زرعی عجم	۰	۰	۰	۰
آبادی چهل زرعی عرب	۰	۰	۰	۰
آبادی خلیفه ای	۰	۰	۰	۰
آبادی خیار زار	۰	۰	۰	۰
آبادی دهداران سفلی	۰	۰	۰	۰
آبادی دهداران علیا	۰	۰	۰	۰
آبادی ذکریایی	۰	۰	۰	۰
آبادی سر دشتک	۰	۰	۰	۰
آبادی سر رود	۰	۰	۰	۰
آبادی سراج آباد/سرخره /	۰	۰	۰	۰
آبادی سمیعی	۰	۰	۰	۰
آبادی شاه فیروز	۰	۰	۰	۰
آبادی شلدان وباغی	۰	۰	۰	۰
آبادی طاوه سیاه	۰	۰	۰	۰
آبادی عطیبه	۰	۰	۰	۰
آبادی گلدشت	۰	۰	۰	۰
آبادی لاپیه	۰	۰	۰	۰
آبادی محمد جمالی	۰	۰	۰	۰
آبادی میلک	۰	۰	۰	۰
بخش غیرساکن	۰	۰	۰	۰
غیرساکن	۰	۰	۰	۰

بخش مرکزئ	۰	۰	۰	۰
دهستان حومه	۰	۰	۰	۰
آبادی ابوالفیروز	۰	۰	۰	۰
آبادی باغ حصار	۰	۰	۰	۰
آبادی بنداروز	۰	۰	۰	۰
آبادی جنوبگاز	۰	۰	۰	۰
آبادی حسن آباد	۰	۰	۰	۰
آبادی خوش مکان	۰	۰	۰	۰
آبادی خوشاب	۰	۰	۰	۰
آبادی دره چیتو	۰	۰	۰	۰
آبادی رجب آباد /رجو آباد/	۰	۰	۰	۰
آبادی سرکره	۰	۰	۰	۰
آبادی گزبلند	۰	۰	۰	۰
آبادی گندم ریز	۰	۰	۰	۰
آبادی مرغداری دشتستان	۰	۰	۰	۰
آبادی نی نیزک	۰	۰	۰	۰
دهستان دالکی	۰	۰	۰	۰
آبادی آب میخک	۰	۰	۰	۰
آبادی ایستگاه شهید صلاحی	۰	۰	۰	۰
آبادی بارگاهی	۰	۰	۰	۰
آبادی بنه جابری	۰	۰	۰	۰
آبادی خیرآباد	۰	۰	۰	۰
آبادی دهقاید	۰	۰	۰	۰
آبادی راهدار	۰	۰	۰	۰
آبادی قراول خانه	۰	۰	۰	۰
آبادی قلعه سفید	۰	۰	۰	۰
آبادی کارخانه تیرسیمانی /شرکت تیرسازان /	۰	۰	۰	۰
آبادی گچ پزی شاه حسینی	۰	۰	۰	۰
آبادی مجتمع صنایع غذایی دبش	۰	۰	۰	۰
آبادی معدن سنگ گچو	۰	۰	۰	۰
آبادی معدن گچ تنگ توسه /معدن سنگ شوسه /	۰	۰	۰	۰
آبادی معدن مورگ چر	۰	۰	۰	۰
دهستان زیارت	۰	۰	۰	۰
آبادی بناراب شیرین	۰	۰	۰	۰
آبادی جرافی	۰	۰	۰	۰
آبادی جیمه	۰	۰	۰	۰
آبادی چاه خانی	۰	۰	۰	۰
آبادی چاه عربی	۰	۰	۰	۰
آبادی ده نو	۰	۰	۰	۰
آبادی زیارت	۰	۰	۰	۰

آبادی صفی آباد	۰	۰	۰	۰
آبادی عیسوند	۰	۰	۰	۰
آبادی کلل	۰	۰	۰	۰
آبادی مزرعه علی پیشاهنگ	۰	۰	۰	۰