

بِسْمِ اللَّهِ الرَّحْمَنِ الرَّحِيمِ



جمهوری اسلامی ایران

سازمان برنامه و بودجه کشور

سازمان مدیریت و برنامه‌ریزی استان بوشهر

گزیده شاخص‌ها و نماگرهای اقتصادی، اجتماعی و فرهنگی

استان بوشهر، سال ۱۴۰۰

معاونت آمار و اطلاعات

۱۴۰۱



عنوان	گزیده شاخص‌ها و نماگرهای اقتصادی، اجتماعی و فرهنگی استان بوشهر سال ۱۴۰۰
تهیه شده در	معاونت آمار و اطلاعات
ناظر	علیرضا محمدی باغملائی
تهیه کننده	قمر کریمپور
تهیه نقشه	احمد سرخوش
ناشر	سازمان مدیریت و برنامه‌ریزی استان بوشهر
نوبت چاپ	اول
سال انتشار	۱۴۰۱
شمارگان	۱۰۱
قیمت	-
شماره نشریه	-

همه حقوق برای ناشر محفوظ است/

نشانی: بوشهر، میدان امام خمینی، سازمان مدیریت و برنامه‌ریزی استان بوشهر

تلفن: ۰۱۰۰۳۱۶۰۰۰ دورنگار: ۳۳۵۵۳۹۷۹ کدپستی: ۷۵۱۶۶۳۳۳۱۷

پست الکترونیک: info@mpob.ir وبگاه: mpob.ir

نشانه‌های نشریات مرکز آمار ایران

- آمار گردآوری نشده است
- +++ آمار در دسترس نیست.
- × ذاتا یا عملا وجود ندارد.
- ×× جمع و محاسبه غیر ممکن یا بی‌معنی است.
- // رقم کمتر از نصف واحد است.
- رقم (نسبت) ناچیز و قابل صرف‌نظر کردن است.
- * رقم غیرقطعی است.
- ** رقم جنبه تخمینی دارد.
- ∅ به دلیل حفظ محرمانگی، رقم قابل انتشار نیست.

پیشگفتار

نشریه گزیده شاخص‌های اقتصادی، اجتماعی و فرهنگی به منظور دسترسی سریع به اطلاعات سالانه شاخص‌های اصلی تهیه و منتشر می‌شود. طولانی بودن فرایند تهیه، تدوین و انتشار سالنامه آماری استان و همچنین گستردگی زیاد آن، تهیه نشریه گزیده شاخص‌ها را ضروری می‌نماید.

سازمان برنامه و بودجه در راستای وظایف قانونی خود به منظور تهیه و انتشار آمارهای عمومی اقدام به جمع‌آوری و تدوین این شاخص‌ها در مقاطع سه ماهه و سالانه می‌نماید. اطلاعات و آمار ارائه شده نشریه حاضر در گروه جمع-آوری آمارهای ثبتی با همکاری دستگاه‌های اجرایی تولیدکننده آمار با تلاش-های فراوان تهیه گردیده است. این اطلاعات می‌توانند سری‌های زمانی سالانه را ارائه نمایند. محققان، برنامه‌ریزان، تصمیم‌گیران و سیاستمداران با تجزیه و تحلیل این شاخص‌ها می‌توانند تصویر روشن‌تری را از واقعیت‌های موجود بدست آورند. در اینجا لازم می‌دانم از کلیه ادارات، ارگان‌ها، سازمان‌ها و نهادها و اشخاصی که در این راستا ما را یاری نموده‌اند تشکر نمایم. امید است این نشریه بتواند پاسخگوی نیازهای جامعه آماری واقع شود. مسلماً هرگونه پیشنهادی در این زمینه از طرف استفاده‌کنندگان با استقبال گرم همکارانم برای بهبود کیفیت محتوای این نشریه مواجه خواهد شد.

محسن پاپری زارعی

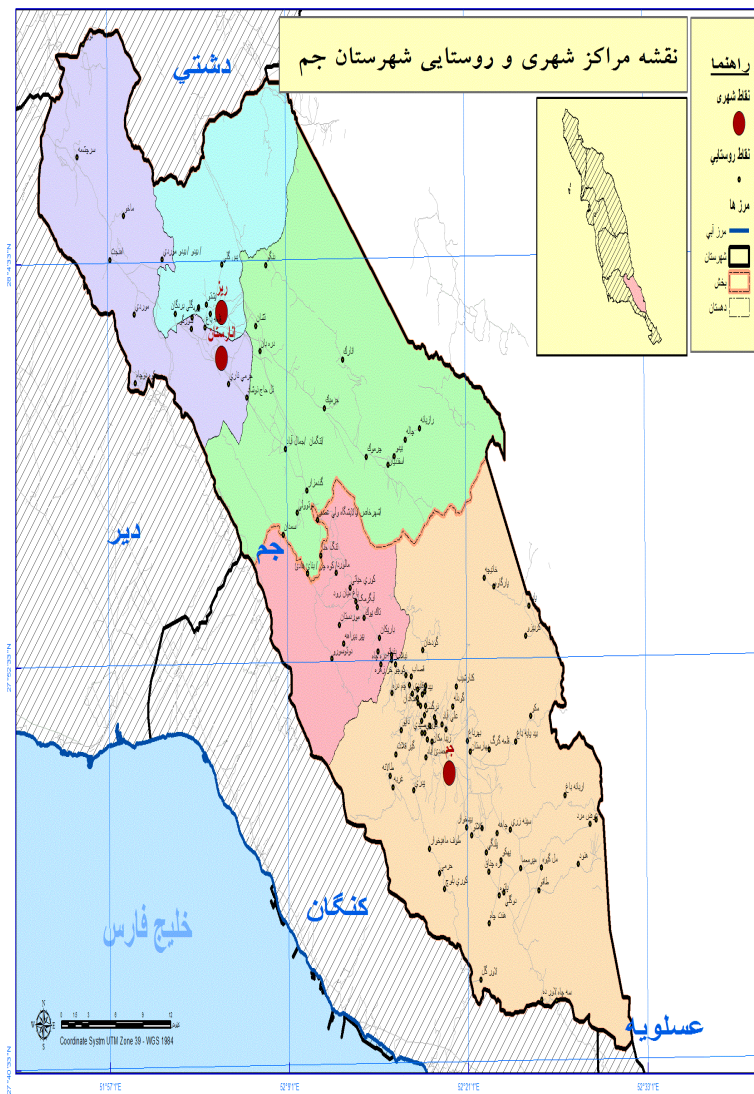
رییس سازمان مدیریت و برنامه‌ریزی استان بوشهر

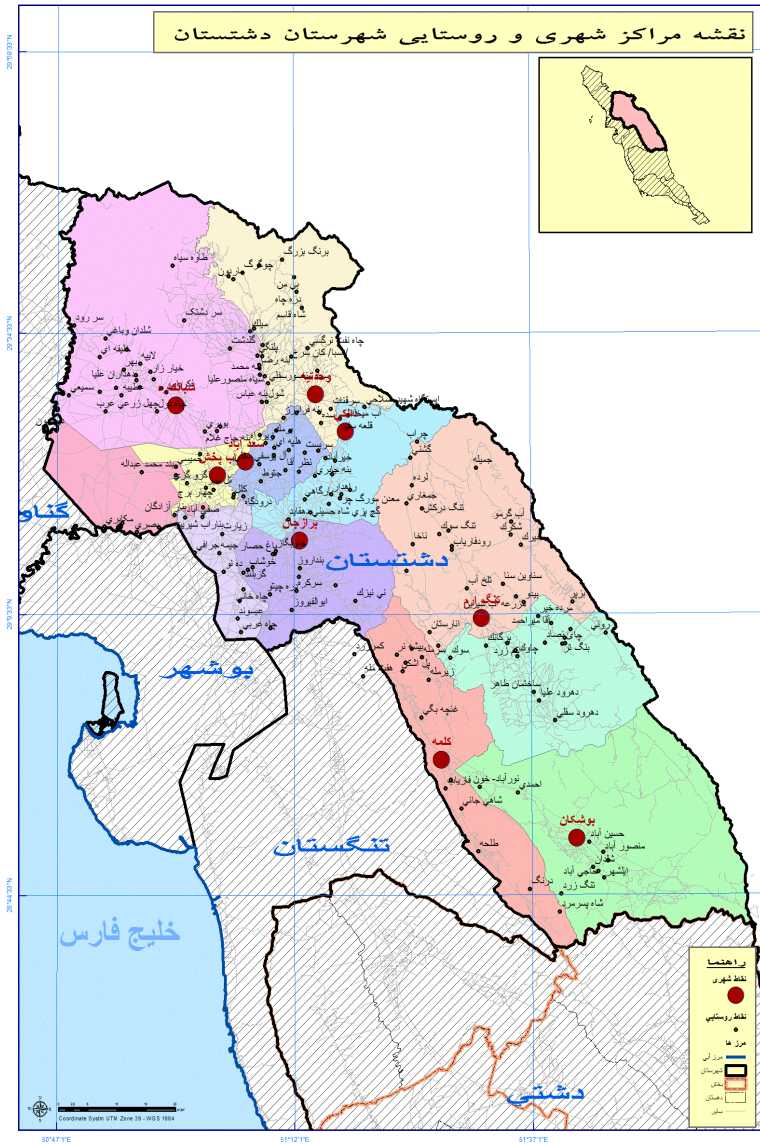
فهرست مطالب

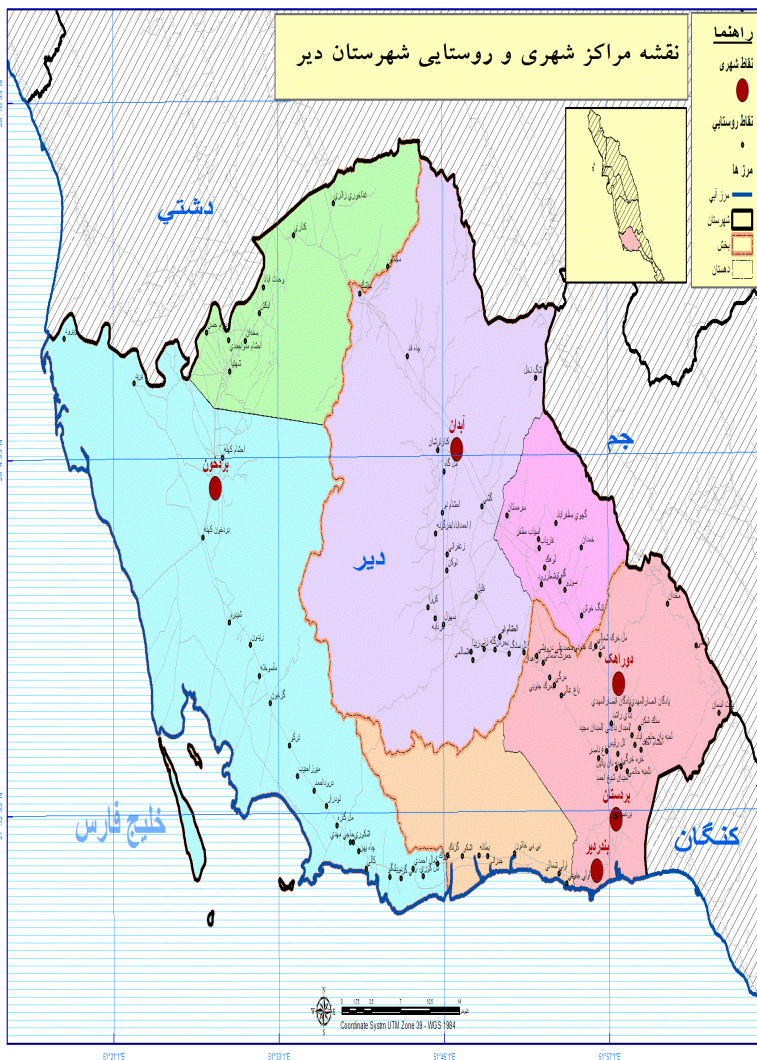
صفحه	عنوان
۷.....	موقعیت استان بوشهر در سال ۱۴۰۰.....
۲۰.....	خلاصه یافته‌های نشریه.....
۲۴.....	شاخص‌ها و نماگرهای جمعیت.....
۳۴.....	شاخص‌ها و نماگرهای امور تولیدی.....
۷۶.....	شاخص‌ها و نماگرهای امور زیربنایی.....
۹۸.....	شاخص‌ها و نماگرهای امور آموزشی و پژوهشی.....
۱۰۵.....	شاخص‌ها و نماگرهای امور اجتماعی.....
۱۲۳.....	شاخص‌ها و نماگرهای امور فرهنگی.....
۱۳۱.....	شاخص‌ها و نماگرهای امور اقتصادی.....
۱۴۸.....	شاخص‌ها و نماگرهای سایر امور.....

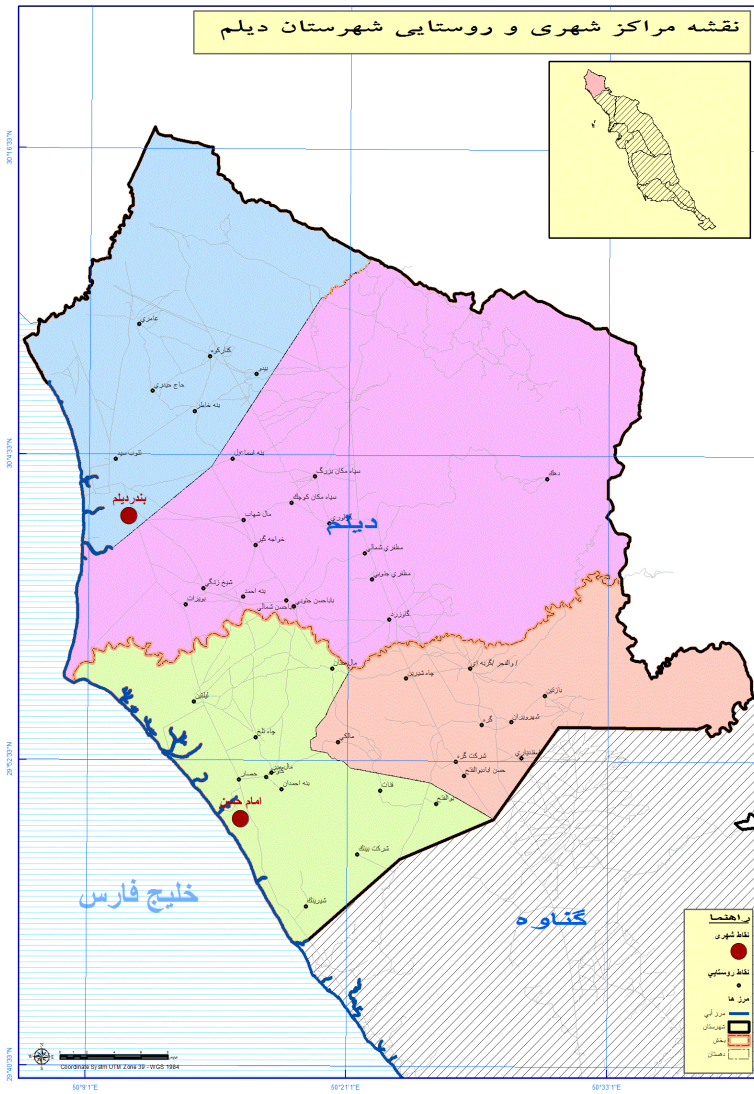
موقعیت استان بوشهر در سال ۱۴۰۰

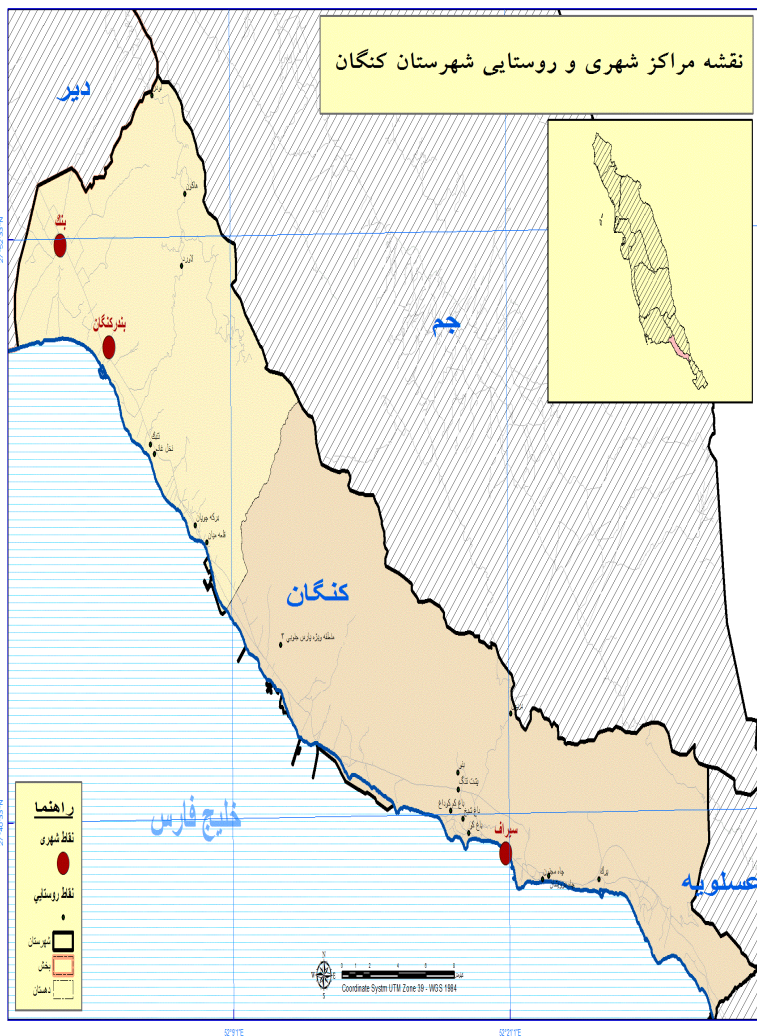


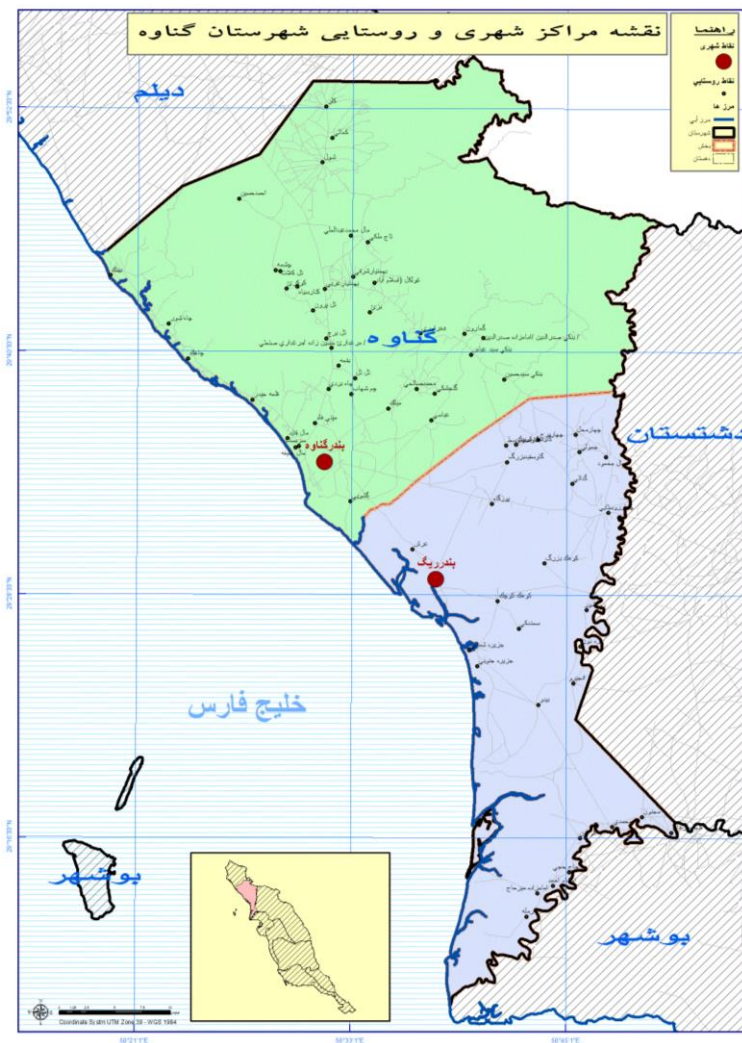












خلاصه یافته‌های نشریه

شاخص‌ها و نماگرهای جمعیتی و جغرافیایی استان

بر اساس سرشماری نفوس و مسکن سال ۱۳۹۵، جمعیت استان بوشهر ۱۱۶۳۴۰۰ نفر اعلام شده است. بر اساس این سرشماری جمعیت مردان ۵۳ درصد و جمعیت زنان ۴۶ درصد جمعیت استان را تشکیل می‌دهند. طبق برآورد جمعیت سال ۱۴۰۰، جمعیت استان بوشهر ۱۲۹۵۱۷۵ نفر می‌باشد.

در سرشماری سال ۱۳۹۵ میزان رشد جمعیت ۲/۴ درصد بوده است.

مساحت استان بوشهر ۲۳۲۰۸/۶۰ کیلومتر مربع می‌باشد.

استان بوشهر دارای ۸۷۸ آبادی می‌باشد که از این تعداد آبادی ۲۲۰ آبادی خالی از سکنه و ۶۵۸ آبادی دارای سکنه می‌باشند.

طول مرز آبی استان با خلیج فارس ۹۱۶/۳۴ کیلومتر می‌باشد که شهرستان گناوه با ۲۱۴/۸۹ کیلومتر بیشترین طول ساحل را با خلیج فارس دارا می‌باشد.

شاخص‌ها و نماگرهای امور تولیدی

در بخش صنعت و معدن تعداد کل واحدهای صنعتی ۵۸۵ واحد بوده که در مقایسه با سال گذشته ۱۰ درصد افزایش داشته است. اشتغال واحدهای صنعتی تا پایان سال ۱۴۰۰، ۲۳۸۹۱ نفر بوده است. تعداد معادن فعال شن و ماسه ۹ معدن می‌باشد.

میزان صادرات از طریق گمرکات استان بوشهر ۲۵۵۰۶ هزار تن و به ارزش ۹۹۹۱ میلیون دلار بوده است.

در بخش کشاورزی، تولید محصولات استان ۱۵۶۹۶۶۳ تن بوده است. سطح زیر کشت خرما در استان بوشهر ۳۴۲۹۰ هکتار بوده است و سطح زیر کشت گوجه فرنگی در استان بوشهر ۱۲۰۰۰ هکتار بوده است.

میزان صید انواع آبزیان ۶۱۴۲۳ تن بوده که از این میزان شهرستان بوشهر با ۲۶۵۷۰ تن بیشترین سهم صید سالانه استان نسبت به شهرستان‌های دیگر استان داشته است.

ظرفیت مخازن آب شرب روستایی استان ۷۱۳۸۰ متر مکعب بوده است و ظرفیت مخازن آب شرب شهری ۳۱۰۴۵۰ متر مکعب بوده است.

شاخص‌های امور زیر بنایی

در سال ۱۴۰۰ طول شبکه توزیع نیروی برق ۱۵۸۹۰ کیلومتر بوده است. کل مصرف نیروی برق استان ۶۶۶۰۸۳۹ مگا وات ساعت بوده. تعداد روستاهای بدون برق استان بوشهر ۲۰ روستا می‌باشد.

میزان مصرف بنزین در استان بوشهر ۶۳۹۴۶۵ هزار لیتر در سال بوده است. تعداد جایگاه پمپ بنزین ۶۳ جایگاه و تعداد جایگاه CNG در استان بوشهر ۳۵ جایگاه می‌باشد و ۱۷ جایگاه دو منظوره در استان است.

میزان مصرف گاز طبیعی استان ۱۸۴۲۷/۴۱ میلیون متر مکعب می‌باشد. تعداد کل انشعاب‌های نصب شده ۲۱۶۶۱۵ از شعاب می‌باشد که از این تعداد از شعاب ۹۹/۸ درصد انشعاب‌های گاز خانگی و تجاری می‌باشد.

طول بزرگراه‌ها در استان ۶۷۱ کیلومتر می‌باشد که نسبت به سال گذشته تغییری نداشته است و بیشترین طول بزرگراه را شهرستان دشتستان با طول ۱۰۲ کیلومتر شامل می‌شود. در بخش آموزش و پژوهش تعداد کل دانش‌آموزان استان ۲۳۷۳۲۲ نفر می‌باشد که در مقایسه با سال قبل ۰/۲- درصد افزایش داشته است از این میزان ۱۱۵۴۷۱ نفر دانش‌آموز دختر می‌باشند.

تعداد پزشک عمومی در استان ۴۲۴ پزشک می‌باشد. تعداد پزشک متخصص و فوق تخصص استان ۵۳۹ پزشک می‌باشد. تعداد بیمارستان‌های کل استان ۱۹ بیمارستان می‌باشد که ۷ بیمارستان در شهرستان بوشهر می‌باشد.

مساحت فضای ورزشی رو باز ۷۶۴۵۰۳ مترمربع می‌باشد که ۲ درصد نسبت به سال ۹۹ افزایش داشته است. از این میزان شهرستان بوشهر با مساحت ۱۶۴۲۰۳ بیشترین مساحت را دارا می‌باشد.

درآمدهای مالیاتی استان ۷۵۰۳۶۱۰۷ میلیون ریال که ۴۲ درصد نسبت به مدت مشابه سال قبل افزایش داشته است.

تعداد ازدواج‌های ثبت شده در استان ۶۴۸۶ و طلاق ۲۳۱۵ رویداد بوده است. در بخش نیروی انسانی نرخ مشارکت اقتصادی (نرخ فعالیت) ۳۸/۱ درصد می‌باشد. نرخ بیکاری استان ۹/۷ درصد می‌باشد و رتبه استان نسبت به کشور ۱۶ می‌باشد. تعداد ایستگاه‌های هواشناسی استان ۹۱ ایستگاه می‌باشد.

شاخص‌ها و نماگرهای جمعیت

جمعیت استان بوشهر _ سرشماری عمومی نفوس و مسکن (نفر)

شهرستان	سال ۱۳۸۵	سال ۱۳۹۰	سال ۱۳۹۵
بوشهر	۲۲۵۲۹۷	۲۵۸۹۰۶	۲۹۸۵۹۴
تنگستان	۶۳۷۳۵	۷۰۲۸۲	۷۶۷۰۶
جم	۳۸۵۷۸	۵۱۴۴۶	۷۰۰۵۱
دشتستان	۲۲۶۹۰۵	۲۲۹۴۲۵	۲۵۲۰۴۷
دشتی	۷۴۸۹۸	۷۷۵۳۰	۸۶۳۱۹
دیر	۴۸۶۳۶	۵۲۵۲۳	۶۰۶۱۲
دیلم	۲۹۴۵۱	۳۱۵۷۰	۳۴۸۲۸
کنگان	۴۰۹۴۶	۱۰۵۱۹۰	۱۰۷۸۰۱
گناوه	۸۳۴۱۸	۹۰۴۹۳	۱۰۲۴۸۴
عسلویه	۵۴۴۰۳	۶۵۵۸۴	۷۳۹۵۸
جمع	۸۸۶۲۶۷	۱۰۳۲۹۴۹	۱۱۶۳۴۰۰

مأخذ: مرکز آمار ایران

شاخص‌های جمعیتی استان بوشهر سال ۱۳۹۵

استان	واحد	شهری	روستایی و غیر ساکن	جمع
جمعیت کل	نفر	۸۳۵۹۵۵	۳۲۷۴۴۵	۱۱۶۳۴۰۰
مرد	نفر	۴۳۷۵۱۶	۱۸۳۲۰۶	۶۲۰۷۲۲
زن	نفر	۳۹۸۴۳۹	۱۴۴۲۳۹	۵۴۲۶۷۸
تعداد خانوار	خانوار	۲۳۷۰۲۵	۸۴۸۰۱	۳۲۱۸۲۶

گزیده شاخص‌ها و نماگرهای اقتصادی، اجتماعی و فرهنگی استان بوشهر سال ۱۴۰۰

استان	واحد	شهری	روستایی و غیر ساکن	جمع
بعد خانوار	نفر	۳/۵	۳/۹	۳/۶
نرخ رشد سالیانه ۹۰-۹۵	درصد	۳/۵	-۰/۱	۲/۴
درصد شهرنشینی	درصد	۷۱/۹	۲۸/۱	۱۰۰
مساحت استان	کیلومتر مربع	۲۳۲۰۸/۶۰
تراکم در واحد سطح	نفر به کیلومتر مربع	۵۰

تعداد آبادی‌های استان بوشهر سال ۱۴۰۰

استان	کل آبادی‌ها	آبادی‌های دارای سکنه	آبادی‌های خالی از سکنه
استان	۸۷۹	۶۵۹	۲۲۰
بوشهر	۴۳	۳۵	۸
تنگستان	۱۲۳	۹۹	۲۴
جم	۱۰۷	۷۴	۳۳

آبادی‌های خالی از سکنه	آبادی‌های دارای سکنه	کل آبادی‌ها	استان
۴۱	۱۵۰	۱۹۱	دشتستان
۴۶	۱۰۴	۱۵۰	دشتی
۳۵	۵۹	۹۴	دیر
۴	۳۷	۴۱	دیلم
۲	۲۵	۲۷	کنگان
۱۵	۵۲	۶۷	گناوه
۱۲	۲۴	۳۶	عسلویه

مشخصات شهرهای استان بوشهر سال ۱۳۹۵

تاریخ شهرداری	مساحت (هکتار)	جمعیت سال ۱۳۹۵	شهر
۱۳۴۸	۸۴۱	۸۱۹۳	خارک
۱۳۰۱	۱۲۸۹۸	۲۲۳۵۰۴	بوشهر
۱۳۷۹	۱۰۹۹	۱۸۷۰۲	چگادک
۱۳۹۳	۷۷۰	۲۳۱۷۸	عالی شهر
۱۳۷۵	۵۰۵	۴۴۴۲	دلوار

گزیده شاخص‌ها و نماگرهای اقتصادی، اجتماعی و فرهنگی استان بوشهر سال ۱۴۰۰

شهر	جمعیت سال ۱۳۹۵	مساحت (هکتار)	تاریخ شهرداری
اهرم	۱۵۱۹۸	۱۱۰۸	۱۳۴۴
آباد	۳۷۸۷	۲۲۷	۱۳۹۱
سعدآباد	۸۲۴۸	۵۶۸	۱۳۵۴
وحدتیه	۱۱۲۲۲	۱۵۴۶	۱۳۷۹
شبانکاره	۷۹۰۰	۷۱۴	۱۳۶۹
برازجان	۱۱۰۵۶۷	۳۴۰۱	۱۳۰۷
دالکی	۶۴۳۶	۳۰۱	۱۳۷۹
تنگ ارم	۳۲۴۲	۲۲۳	۱۳۸۳
کلمه	۲۴۶۳	۲۱۰	۱۳۸۳
بوشکان	۲۱۳۵	۱۵۶	۱۳۹۱
آب پخش	۱۸۹۱۳	۱۱۷۸	۱۳۷۶
کاکي	۱۲۱۱۹	۹۲۳	۱۳۶۹
بادوله	۴۰۲۸	۴۶۷	۱۳۹۱
خورموج	۴۰۷۲۲	۱۸۱۱	۱۳۳۷
شنبه	۲۷۴۷	۲۴۷	۱۳۸۷
بردخون	۵۳۳۳	۴۰۰	۱۳۷۹
بندر دیر	۲۴۰۸۳	۹۱۸	۱۳۴۵
بردستان	۷۱۱۲	۳۰۳	۱۳۸۹
دوراهک	۴۸۵۲	۵۵۳	۱۳۹۱
آبدان	۶۸۲۷	۶۴۱	۱۳۷۹
بندر کنگان	۶۰۱۸۷	۲۰۳۶	۱۳۴۳
بنک	۱۴۱۲۶	۱۱۲۷	۱۳۸۲

شهر	جمعیت سال ۱۳۹۵	مساحت (هکتار)	تاریخ شهرداری
سیراف (طاهری)	۶۹۹۲	۳۵۵	۱۳۸۴
بندرریگ	۶۲۵۲	۵۴۲	۱۳۴۳
بندر گناوه	۷۳۴۷۲	۲۴۷۴	۱۳۴۱
امام حسن	۲۷۳۱	۷۱۲	۱۳۷۹
بندر دیلم	۲۵۷۳۰	۹۰۱	۱۳۳۷
انارستان	۳۴۰۰	۹۱۷	۱۳۸۸
ریز	۳۲۸۲	۵۰۴	۱۳۸۴
جم (ولایت)	۳۱۶۳۴	۲۳۵۹	۱۳۷۵
عسلویه	۱۳۵۵۷	۹۸۷	۱۳۸۲
نخل تقی	۱۸۸۳۷	۹۰۲	۱۳۸۲

مساحت شهرستان‌ها (کیلومتر مربع)

شهرستان	مساحت (کیلومتر مربع)
کل استان	۲۳۲۰۸/۶۰
بوشهر	۱۳۹۹/۹۴
تنگستان	۱۹۲۳/۸۸
جم	۱۴۱۷/۶۷
دشتستان	۶۳۲۷/۳۹
دشتی	۵۰۲۷/۲۹
دیر	۲۲۶۵/۴۱
دیلم	۱۷۲۲/۱۷

گزیده شاخص‌ها و نماگرهای اقتصادی، اجتماعی و فرهنگی استان بوشهر سال ۱۴۰۰

شهرستان	مساحت (کیلومتر مربع)
عسلویه	۶۹۸/۱۴
گناوه	۱۸۸۸/۴۱
کنگان	۵۳۸/۲۸

جزایر استان

شهرستان	جزیره	منطقه حفاظت شده	جمعیت	مرز آبی (متر)	مساحت (متر مربع)
دیر	نخیلو	بلی	خالی از سکنه	۲۲۸۱	۳۳۲۲۵۱
دیر	ام‌الگرم	بلی	خالی از سکنه	۴۵۸۳	۶۸۱۵۴۷
دیر	جبرین - تهمدون	بلی	خالی از سکنه	۲۱۷۷۸	۹۸۰۸۹۲۹
بوشهر	عباسک	خیر	خالی از سکنه	۲۴۵۰۲	۴۵۱۷۹۸۵
بوشهر	شیف	خیر	۳۹۶۵	۲۲۳۶۰	۱۸۵۰۸۲۳۰
بوشهر	خارک	بلی	۸۱۹۳	۳۶۳۱۹	۲۰۸۴۴۳۱۵
بوشهر	خارکو	بلی	خالی از سکنه	۱۲۱۲۸	۳۳۲۳۷۴۶
استانداری	فارسی	-	-	۲۴۲۹	۶۰۰۱

موقعیت جغرافیایی استان به تفکیک شهرستان

شاخص	واحد	استان	بوشهر	تنگستان	جم	دشتستان
طول جغرافیایی - شرقی - حداقل	درجه	۵۰	۵۰	۵۰	۵۱	۵۰
	دقیقه	۵	۱۷	۵۹	۵۲	۴۵
	ثانیه	۵۷	۳	۵۷	۲۱	۳۱
طول جغرافیایی - شرقی - حداکثر	درجه	۵۲	۵۱	۵۱	۵۲	۵۲
	دقیقه	۵۷	۱۱	۳۹	۳۱	*
	ثانیه	۴	۱۵	۳۷	۵۸	۲۷
عرض جغرافیایی - شمالی - حداقل	درجه	۲۷	۲۸	۲۸	۲۷	۲۸
	دقیقه	۱۶	۴۸	۱۶	۴۰	۳۹
	ثانیه	۵۰	۲۲	۳۷	۵۰	۴۸
عرض جغرافیایی - شمالی - حداکثر	درجه	۳۰	۲۹	۲۹	۲۸	۲۹
	دقیقه	۱۷	۱۷	۹	۱۱	۴۸
	ثانیه	۲۴	۳۸	۱۹	۳۲	۱

گزیده شاخص‌ها و نماگرهای اقتصادی، اجتماعی و فرهنگی استان بوشهر سال ۱۴۰۰

موقعیت جغرافیایی استان به تفکیک شهرستان

شاخص	واحد	دشتی	دیر	دیلم	کنگان	گناوه	عسلویه
طول جغرافیایی شرقی- حداقل	درجه	۵۱	۵۱	۵۰	۵۱	۵۰	۵۲
	دقیقه	۱۶	۱۵	۵	۵۹	۱۸	۲۸
	ثانیه	۴	۴۸	۵۷	۴۶	۴۳	۵۵
طول جغرافیایی شرقی- حداکثر	درجه	۵۲	۵۲	۵۰	۵۲	۵۰	۵۲
	دقیقه	۱۰	۵	۳۹	۳۱	۵۱	۵۷
	ثانیه	۴۱	۵۴	۴۶	۴۷	۵	۴
عرض جغرافیایی شمالی- حداقل	درجه	۲۸	۲۷	۲۹	۲۷	۲۹	۲۷
	دقیقه	۶	۴۸	۴۵	۳۶	۸	۱۶
	ثانیه	۵۱	۵۲	۲۱	۱۱	۱۷	۵۰
عرض جغرافیایی شمالی- حداکثر	درجه	۲۸	۲۸	۳۰	۲۷	۲۹	۲۷
	دقیقه	۴۶	۱۵	۱۷	۵۵	۵۳	۴۱
	ثانیه	۴۸	۱۵	۲۴	۵۴	۵۵	۲۶

شاخص‌ها و نماگرهای امور تولیدی

گزیده شاخص‌ها و نماگرهای اقتصادی، اجتماعی و فرهنگی استان بوشهر سال ۱۴۰۰
تعداد و ظرفیت سیلوهای دایر و انواع انبار دایر ذخیره گندم (تن)

ظرفیت (تن)	تعداد	نوع انبار ذخیره گندم
۸۵۰۰۰	۴	سربوشیده معمولی و مکانیزه
۰	۰	رو باز
۸۰۰۰	۱	سیلوی گندم*

*سیلوی مکانیزه برازجان

ماخذ: شرکت غله و خدمات بازرگانی منطقه ۳ استان بوشهر

عملکرد سیلوهای گندم (تن)

۱۴۰۰	سال	
۶۰۳۰	موجودی اول سال	
۴۰۲۶۲	از استان	گندم وارد شده به سیلو
۱۰۳۱۶۸	از سایر استان‌ها	
۰	از خارج کشور	
۱۳۶۲۸۶	تحويل به کارخانه	گندم خارج شده از سیلو
۲۶۱۷۵	تحويل به سایر سیلوها	

ماخذ: اداره کل غله استان بوشهر

گزیده شاخص‌ها و نماگرهای اقتصادی، اجتماعی و فرهنگی استان بوشهر سال ۱۴۰۰

شاخص‌ها و نماگرهای بخش صنعت و معدن

کل اشتغال واحدهای صنعتی (تجمعی)	کل واحدهای صنعتی تا پایان سال ۱۴۰۰ (تجمعی)	میزان سرمایه‌گذاری پروانه‌های بهره برداری صادره در سال	اشتغال پروانه‌های بهره برداری صادره در سال*	پروانه‌های بهره برداری صادره در سال	شاخص
نفر	واحد	میلیارد ریال	نفر	فقره	واحد
۲۳۸۹۱	۵۸۵	۲۴۱۳	۵۰۲	۵۲	استان
۸۹۴۴	۲۱۶	۷۵۰	۲۵۰	۲۳	بوشهر
۴۳۵	۳۶	۲۸۲	۲۵	۳	تنگستان
۲۴۳۱	۲۲	۶۶	۲۶	۳	جم
۲۴۵۷	۱۲۱	۲۲۴	۳۰	۵	دشتستان
۸۶۷	۴۸	۲۰	۵	۱	دشتی
۱۲۲۳	۲۸	۴۵۹	۳۷	۴	دیر
۳۱۵	۱۷	۲۴۱	۲۸	۳	دیلم
۸۲۵	۴۵	۲۰۷	۲۷	۵	کنگان
۳۳۸	۳۳	۷۴	۷۴	۶	گناوه
۶۰۵۶	۱۹	۰	۰	۱	عسلویه

گزیده شاخص‌ها و نماگرهای اقتصادی، اجتماعی و فرهنگی استان بوشهر سال ۱۴۰۰

شاخص	جوازهای تأسیس صادره در سال	اشتغال جوازهای تأسیس صادره در سال	میزان سرمایه‌گذاری جوازهای تأسیس صادره در سال	جوازهای تأسیس صادره تا پایان سال (تجمعی) ۱۴۰۰	میزان سرمایه‌گذاری جوازهای تأسیس صادره تا پایان سال (تجمعی) ۱۴۰۰	اشتغال جوازهای تأسیس صادره تا پایان سال (تجمعی) ۱۴۰۰
واحد	فقره	نفر	میلیاردریال	فقره	میلیاردریال	نفر
استان	۳۰۳	۷۰۴۶	۶۸۳۳۷	۵۴۵	۲۷۱۱۹۳	۱۵۳۹۹
بوشهر	۱۵۷	۳۱۲۴	۲۲۵۹۳	۲۸۱	۶۱۵۳۸	۵۵۵۷
تنگستان	۱۶	۱۳۵	۸۵۷	۳۹	۳۲۳۴	۷۶۳
جم	۲	۲۶	۱۹۷	۳	۲۳۶	۳۹
دشتستان	۳۷	۵۸۶	۷۶۴۴	۵۰	۸۲۷۳	۷۹۹
دشتی	۱۷	۴۱۲	۲۱۴۴	۲۸	۱۶۳۰۰	۱۱۱۴
دیر	۲۳	۴۷۲	۴۸۱۵	۴۶	۱۱۱۴۰۴	۳۰۰۴
دیلم	۱۰	۱۰۴	۳۲۷	۲۵	۱۸۲۱	۴۰۰
کنگان	۱۰	۱۶۴	۹۶۷	۴۲	۱۴۹۰	۳۶۰
گناوه	۲۹	۱۹۹۵	۲۸۶۷۰	۶	۲۹۴۵۴	۲۲۴۳
عسلویه	۲	۲۸	۱۲۳	۹	۳۷۴۴۳	۱۱۲۰

گزیده شاخص‌ها و نماگرهای اقتصادی، اجتماعی و فرهنگی استان بوشهر سال ۱۴۰۰

شاخص (تجمع)	تعداد معادن فعال شن و ماسه	سایر معادن فعال (معادنیکه در سال ۱۴۰۰ دارای فعالیت استخراجی بوده	تعداد شاغلین معادن شن و ماسه	تعداد شاغلین سایر معادن	میزان استخراج معادن شن و ماسه	میزان استخراج سایر معادن	میزان ذخیره قطعی سایر معادن
واحد	معدن	معدن	نفر	نفر	هزار تن	هزار تن	هزار تن
استان	۹	۱۶۹	۴۵	۱۰۱۳	۶۳۷۷۶۵	۲۰۳۶۳۵۰۰	۱۹۳۶۶۶۲
بوشهر	۰	۰	۰	۰	۰	۰	۰
تنگستان	۰	۱۵	۰	۸۴	۰	۸۳۵۰۰۰	۵۸۵۰۰
جم	۲	۸	۱۰	۵۲	۱۷۹۲۳۱	۶۷۴۵۰۰	۴۰۴۷۷
دشتستان	۳	۵۰	۱۵	۲۹۴	۳۲۱۵۵۳	۵۳۸۲۰۰۰	۳۸۷۲۵۶
دشتی	۱	۴۷	۵	۲۳۰	۳۵۶۸۰	۶۶۴۵۰۰۰	۵۵۳۳۲۴
دیر	۳	۱۹	۱۵	۱۰۷	۱۰۱۲۹۹	۱۷۹۸۰۰۰	۲۸۱۳۹۳
دیلم	۰	۳	۰	۱۰	۰	۱۲۵۰۰۰	۱۲۴۰۷
کنگان	۰	۱۷	۰	۱۹۳	۰	۴۱۸۹۰۰۰	۴۴۷۹۷۷
گناوه	۰	۲	۰	۶	۰	۱۳۵۰۰۰	۴۴۷۵
عسلویه	۰	۸	۰	۳۷	۰	۴۸۰۰۰۰	۱۵۰۸۵۳

گزیده شاخص‌ها و نماگرهای اقتصادی، اجتماعی و فرهنگی استان بوشهر سال ۱۴۰۰

ظرفیت تولید محصولات پتروشیمی		تعداد کارخانه پتروشیمی دارای پروانه بهره برداری	ظرفیت تولید کارخانه سیمان	تعداد کارخانه سیمان دارای پروانه بهره برداری	ظرفیت تولید کارخانه آرد	تعداد کارخانه آرد دارای پروانه بهره برداری	شاخص
متر مکعب	تن	واحد	تن	واحد	تن	واحد	واحد
۰	۵۱۵۷۸۴۰۸	۱۷	۴۲۰۰۰۰۰	۳	۲۸۵۶۰۰	۴	استان
۰	۱۱۳۵۰۰۰	۱	۰	۰	۰	۰	بوشهر
۰	۰	۰	۰	۰	۰	۰	تنگستان
۰	۰	۰	۰	۰	۰	۰	جم
۰	۰	۰	۱۰۰۰۰۰۰	۱	۲۱۳۶۰۰	۳	دشتستان
۰	۰	۰	۱۲۰۰۰۰۰	۱	۷۲۰۰۰	۱	دشتی
۰	۴۸۷۰۰۰۰	۱	۰	۰	۰	۰	دیر
۰	۰	۰	۰	۰	۰	۰	دیلم
۰	۰	۰	۲۰۰۰۰۰۰	۱	۰	۰	کنگان
۰	۰	۰	۰	۰	۰	۰	گناوه
۰	۴۵۵۷۳۴۰۸	۱۵	۰	۰	۰	۰	عسلویه

مأخذ: اداره کل صنعت، معدن و تجارت استان بوشهر

گزیده شاخص‌ها و نماگرهای اقتصادی، اجتماعی و فرهنگی استان بوشهر سال ۱۴۰۰

شاخص‌ها و نماگرهای بخش شهرک‌های صنعتی سال ۱۴۰۰

مساحت کل زمین آماده سازی نواحی صنعتی	مساحت زمین آماده سازی شهرک‌های صنعتی	مساحت کل نواحی صنعتی	مساحت کل شهرک‌های صنعتی	نواحی صنعتی	شهرک‌های صنعتی	شاخص
هکتار	هکتار	هکتار	هکتار	نواحی	شهرک	واحد
۹۰۰۸۲		۱۵۴۷۳۰		۴۶۵	۵۷۲	کشور
۱۸۰	۱۸۰۵	۱۸۰	۵۵۸۱	۹	۱۲	استان
۳۶	۴۰۶	۳۶	۴۰۶	۲	۲	بوشهر
۳۱	۱۳۰	۳۱	۲۴۷	۱	۲	تنگستان
۲۰	۰	۲۰	۰	۱	۰	جم
۲۶	۶۷	۲۶	۱۴۹	۱	۱	دشتستان
۱۵	۵۸	۱۵	۱۰۲	۱	۱	دشتی
۱۱	۶۲	۱۱	۲۱۹	۱	۱	دیر
۲۱	۸۶۰	۲۱	۴۱۶۰	۱	۲	دیلم
۲۰	۱۴۴	۲۰	۲۲۰	۱	۱	کنگان
۰	۷۸	۰	۷۸	۰	۲	گناوه
۰	۰	۰	۰	۰	۰	عسلویه ^(۱)

(۱) آمار شهرستان عسلویه با شهرستان کنگان جمع بسته شده است/

گزیده شاخص‌ها و نماگرهای اقتصادی، اجتماعی و فرهنگی استان بوشهر سال ۱۴۰۰

واحد	واحد	واحد	واحد	واحد
کشور	۹۹۱۶۸	۴۹۲۲۱		
استان	۸۴۴	۳۲۴	۱۷۱	۸۹
بوشهر	۴۷۶	۱۹۳	۱۶	۹
تنگستان	۳۳	۲	۲۷	۱۰
جم	۰	۰	۰	۰
دشتستان	۱۵۰	۷۰	۲۷	۱۴
دشتی	۲۱	۷	۲۴	۱۲
دیر	۲۳	۲	۲۲	۱۰
دیلم	۲۵	۸	۶	۲
کنگان	۵۴	۱۶	۴۹	۳۲
گناوه	۶۲	۲۶	۰	۰
عسلویه	۰	۰	۰	۰

مأخذ: شرکت شهرک‌های صنعتی استان بوشهر

گزیده شاخص‌ها و نماگرهای اقتصادی، اجتماعی و فرهنگی استان بوشهر سال ۱۴۰۰

میزان و ارزش واردات گمرکات استان بوشهر سال ۱۴۰۰

ارزش واردات از طریق گمرکات استان	میزان واردات از طریق گمرکات استان	ارزش صادرات از طریق گمرکات استان	میزان صادرات از طریق گمرکات استان	عنوان شاخص یا نماگر
میلیون دلار	تن	میلیون دلار	هزارتن	واحد
۵۲۹۵۸	۴۱۱۹۸	۴۸۳۴۸	۱۲۲۷۶۰	کشور
۱۴۸۸	۵۲۹۱۰۵	۱۰۱۳۶	۲۵۷۸۰	استان
۱۰۳۹	۴۸۶۵۰۰	۵۸۷	۳۵۱۴	بوشهر
۱	۱۳۰	۰/۴	۱	تنگستان
۷۰	۵۸۶۶	۵۹	۱۸۶	دیر
۴	۶۵	۰	۰	دیلم
۴	۵۵۱	۲۳۰	۱۷۰۶	کنگان
۶۳	۱۷۸۱۲	۲	۱۲	گناوه
۳۶	۱۸۱۵۰	۹۲۵۷	۲۰۳۶۱	عسلویه

گزیده شاخص‌ها و نماگرهای اقتصادی، اجتماعی و فرهنگی استان بوشهر سال ۱۴۰۰

میزان و ارزش واردات گمرکات استان بوشهر سال ۱۴۰۰

ارزش صادرات بدون احتساب گازی	وزن صادرات بدون احتساب گازی	درآمد گمرکات استان	عنوان شاخص یا نماگر
میلیون دلار	هزارتن	میلیارد تومان	واحد
۴۸۲۰۷	۱۲۲۴۸۳	۰۰۰	کشور
۹۹۹۱	۲۵۵۰۶	۱۶۵۸۹	استان
۵۸۷	۳۵۱۴	۱۳۴۹۷	بوشهر
۰/۴	۱	۴۳۹	تنگستان
۵۹	۱۸۶	۶۸۷	دیر
۰	۰	۲۰۱	دیلم
۲۳۰	۱۷۰۶	۱۶۱	کنگان
۲	۱۲	۹۹۳	گناوه
۹۱۱۲	۲۰۰۸۷	۶۱۱	عسلویه

مأخذ: حوزه نظارت گمرکات استان بوشهر.

گزیده شاخص‌ها و نماگرهای اقتصادی، اجتماعی و فرهنگی استان بوشهر سال ۱۴۰۰

شاخص‌ها و نماگرهای بخش کشاورزی

شاخص	تولید محصولات زراعی آبی	سطح زیر کشت زراعی آبی	تولید محصولات زراعی دیم	سطح زیر کشت زراعی دیم	تولید محصولات زراعی دیم	واحد
استان	۱۵۶۹۶۶۳/۸	۴۸۰۲۷/۸	۸۷۹۴۳	۱۰۶۶۳۳۸/۱	۸۶۳۱۴/۶	تن
بوشهر	۳۵۵۰۴/۸	۲۱۴۸/۱	۱۰۰۵۰	۱۲۲۵۴/۹	۷۹۳۵/۸	تن
تنگستان	۶۸۱۸۴	۵۴۲۸/۶	۲۲۸۳	۴۳۱۰۹/۵	۲۱۷۴/۸	هکتار
جم	۶۹۵۱۵/۲	۶۳۷/۴	۱۰	۱۹۵۶۸/۶	۷/۵	هکتار
دشتستان	۵۶۷۷۴۹/۸	۱۹۷۵۸/۷	۲۲۹۵۰	۳۲۰۹۲۰/۹	۲۸۳۴۳/۳	هکتار
دشتی	۳۳۶۲۴۳/۹	۹۴۹۳/۱	۱۳۰۰۰	۲۶۶۴۰۴/۲	۱۳۷۳۹/۹	هکتار
دیر	۳۸۴۴۲۱/۹	۷۵۰۰/۷	۶۳۰۰	۳۳۳۵۷۱/۵	۱۵۳۵۰/۵	هکتار
دیلم	۱۳۳۷۸/۵	۶۴/۵	۱۷۸۰۰	۱۸۸۶/۹	۶۴۰۶/۷	هکتار
کنگان	۲۹۹۶۱/۲	۶۱۵/۳	۴۰۰	۲۶۴۸۳/۲	۳۳۴/۴	هکتار
گناوه	۳۹۹۴۱/۷	۱۹۴۵/۸	۱۵۱۵۰	۹۰۴۵/۴	۱۲۰۲۱/۷	هکتار
عسلویه	۲۵۷۶۲/۹	۴۳۴/۹	۰	۲۳۰۹۳	۰	هکتار

گزیده شاخص‌ها و نماگرهای اقتصادی، اجتماعی و فرهنگی استان بوشهر سال ۱۴۰۰

شاخص	میزان تولید محصولات زراعی	سطح زیر کشت گندم	میزان تولید گندم	گوچه فرنگی سطح زیر کشت	میزان تولید گوچه فرنگی
واحد	تن	هکتار	تن	هکتار	تن
استان	۱۱۵۲۶۵/۷ ۲	۹۳۲۰۰	۱۴۱۱۴۶	۱۲۴۰۰	۶۶۰۰۰۰
بوشهر	۲۰۱۹۰/۷	۱۰۱۰۰	۱۲۹۱۰	۰	۰
تنگستان	۴۵۲۸۴/۳	۲۶۰۰	۳۸۶۰	۰	۰
جم	۱۹۵۷۶/۱	۱۰۰	۲۰۵	۳۰۰	۱۶۵۰۰
دشتستان	۳۵۹۲۶۴/۲	۲۸۰۰۰	۵۹۸۰۰	۱۹۰۰	۱۰۴۵۰۰
دشتی	۲۸۰۱۴۴/۱	۱۴۱۰۰	۲۳۳۷۰	۳۴۵۰	۱۸۹۷۵۰
دیر	۳۴۸۹۲۲	۶۹۰۰	۱۹۲۴۱	۵۵۰۰	۳۰۲۵۰۰
دبلم	۸۲۹۳/۶	۱۶۰۰۰	۵۱۵۰	۰	۰
عسلویه	۲۳۰۹۳	۰	۰	۴۰۰	۲۲۰۰۰
کنگان	۲۶۸۱۷/۶	۳۰۰	۲۷۰	۴۵۰	۲۴۷۵۰
گناوه	۲۱۰۶۷/۱	۱۵۱۰۰	۱۶۳۴۰	۴۰۰	۰

گزیده شاخص‌ها و نماگرهای اقتصادی، اجتماعی و فرهنگی استان بوشهر سال ۱۴۰۰

شاخص	وسعت مزارع دارای سیستم‌های نوین آبیاری زراعی و باغی	کشت گلخانه‌های تعداد واحدهای	کشت گلخانه‌های مساحت واحدهای	میزان تولید گوشت قرمز	میزان تولید شیر
واحد	هکتار	واحد	هکتار	تن	تن
استان	۳۲۴۱۵	۴۹۹	۴۳۳/۲	۷۸۹۸	۳۸۸۷۰
بوشهر	۳۷۰/۴۲	۷	۱۴/۲	۴۶۹	۳۶۰۳
تنگستان	۲۱۴۱/۵۷	۱۷	۱۰/۱	۳۳۶	۱۴۳۳
جم	۹۶۱/۹۵	۲۴	۱۸/۲	۳۴۷	۱۳۶۷
دشتستان	۱۴۷۶۳/۵۵	۹۵	۸۲/۹	۴۲۸۲	۲۲۵۵۵
دشتی	۱۰۸۵۵/۹۸	۲۱۵	۱۶۱/۳	۹۷۵	۲۹۶۴
دیر	۷۴۶/۱۳	۱۲۶	۱۳۲	۴۵۱	۱۶۴۳
دیلم	۰	۴	۴/۴	۳۱۸	۱۱۲۸
عسلویه	۶۰	۴	۳/۹	۱۵۵	۱۲۳۵
کنگان	۲۱۸۴	۵	۵/۴	۱۱۳	۴۶۲
گناوه	۳۳۴/۴۵	۲	۰/۹	۴۵۲	۲۴۸۰

گزیده شاخص‌ها و نماگرهای اقتصادی، اجتماعی و فرهنگی استان بوشهر سال ۱۴۰۰

شاخص	میزان تولید گوشت مرغ	میزان تولید مرغ	میزان تولید عسل	آیش	نسبت زمین‌های زیر کشت زراعی	نسبت اراضی کشاورزی بهره برداری به کل کشاورزی در حال اراضی کشاورزی
واحد	تن	تن	تن	هکتار	درصد	درصد
استان	۳۸۰۰۰	۸۰۰	۱۰۱۲/۵۷	۱۳۹۸۹۶	۴۹/۳	۵۵/۸
بوشهر	۵۸۵۵	۹۶	۱۴/۸	۱۱۷۲۱/۱	۵۱	۵۲/۳
تنگستان	۲۲۸۱	۱۳۱	۴۸/۵	۱۰۴۴۱/۴	۴۲/۵	۵۰/۴
جم	۲۲۱	۷۴	۲۱۲/۳	۲۴۴۸/۱	۲۰/۹	۶۳/۷
دشتستان	۱۴۳۸۰	۲۵۱	۵۱۵/۴	۴۳۹۴۴/۸	۴۹/۳	۶۱/۶۰
دشتی	۳۵۶۵	۷۱	۱۸۶/۵	۹۹۸۳/۹	۶۹/۳	۷۱/۶
دیر	۹۴	۳۶	۱۱/۲	۱۲۰۴۴/۷	۵۳/۴	۵۴/۹
دیلم	۱۷۸۲	۱۵	۰	۲۳۹۴۹/۵	۴۲/۷	۴۳/۱
عسلویه	۶۲	۴۵	۰	۱۴۵۲/۴	۲۳/۱	۳۰/۶
کنگان	۲۳۷	۳۲	۱۳/۴۲	۱۸۶۸/۷	۳۵/۲	۴۰/۱
گناوه	۹۵۲۳	۴۹	۱۰/۴۵	۲۲۰۲۱/۲	۴۳/۷	۴۵/۸

گزیده شاخص‌ها و نماگرهای اقتصادی، اجتماعی و فرهنگی استان بوشهر سال ۱۴۰۰

شاخص	نسبت اراضی زیر کشت محصولات زراعی آبی به کل سطح زیر کشت زراعی	نسبت تولید محصولات کشاورزی زراعی به سطح زیر کشت زراعی	ضریب مکانیزاسیون محصولات کشاورزی
واحد	درصد	تن - هکتار	اسب بخار بر هکتار
استان	۳۵/۳	۸/۵	۱/۷۱
بوشهر	۱۷/۶	۱/۷	۱/۷۲
تنگستان	۷۰/۴	۵/۹	۱/۴۹
جم	۹۸/۵	۳۰/۲	۰/۸۵
دشتستان	۴۶/۳	۸/۴	۱/۷۷
دشتی	۴۲/۲	۱۲/۵	۲/۴۶
دیر	۵۴/۴	۲۵/۳	۱/۵۴
دیلم	۰/۴	۰/۵	۰/۹۹
عسلویه	۱۰۰	۵۳	۵/۹۱
کنگان	۶۰/۶	۲۶/۴	۲/۵۷
گناوه	۱۱/۴	۱/۲	۱/۵۲

مأخذ: سازمان جهاد کشاورزی استان بوشهر.

گزیده شاخص‌ها و نماگرهای اقتصادی، اجتماعی و فرهنگی استان بوشهر سال ۱۴۰۰
 واحدهای صنایع کشاورزی استان بوشهر به تفکیک شهرستان سال ۱۴۰۰

شهرستان	زراعی				باغی			
	تعداد	اشتغال	ظرفیت	تیرمايه	تعداد	اشتغال	ظرفیت	تیرمايه
واحد	واحد	نفر	تن	میلیون ریال	واحد	نفر	تن	میلیون ریال
استان	۴۹	۶۵۲	۱۲۷۳۸۷	۵۹۱۴۹۳	۹۳	۳۰۱۰	۱۳۶۹۱۲	۱۱۷۱۵۵۳
بوشهر	۱۱	۱۸۱	۷۰۹۳۰	۱۷۶۲۱۲	۹	۱۵۰	۶۱۷۰	۶۲۹۸۳
تنگستان	۶	۱۰۴	۴۴۰۰	۵۸۱۶۲	۸	۳۰۲	۱۸۳۸۰	۳۴۳۷۲۵
جم	۲	۱۴	۴۰۰	۳۶۶۴	۲	۱۴	۶۰۰	۱۱۷۲۴
دشتستان	۱۴	۱۸۲	۳۱۶۵۷	۱۵۷۲۹۲	۶۹	۲۴۷۸	۹۹۵۶۲	۷۱۹۱۱۶
دشتی	۴	۳۸	۵۵۴۰	۲۰۴۲۶	۲	۱۸	۶۰۰	۵۳۴۴
دیر	۳	۴۳	۶۲۰۰	۱۲۸۴۸۵	۱	۲۰	۱۰۰	۱۱۴۹۰
دیلیم	۲	۳۵	۷۵۰	۷۳۰۷	۰	۰	۰	۰
عسلویه	۱	۵	۲۰۰	۹۱۲	۰	۰	۰	۰
کنگان	۳	۲۵	۱۲۱۰	۱۳۵۱۳	۱	۱۲	۹۰۰	۱۱۶۰۵
گناوه	۳	۲۵	۶۱۰۰	۲۵۵۲۰	۹۳	۱۶	۶۰۰	۵۵۶۶

گزیده شاخص‌ها و نماگرهای اقتصادی، اجتماعی و فرهنگی استان بوشهر سال ۱۴۰۰

شیلاتی				دامی				شهرستان
سرمایه	ظرفیت	اشتغال	تعداد	سرمایه	ظرفیت	اشتغال	تعداد	
میلیون ریال	تن	نفر	واحد	میلیون ریال	تن	نفر	واحد	واحد
۲۴۲۶۷۰۶	۱۰۰۴۰۶	۱۱۸۸	۳۷	۱۶۱۰۴۱۷	۱۷۲۷۲۶	۶۲۵	۲۲	استان
۱۴۶۶۷۱۴	۵۶۵۷۶	۶۰۰	۱۸	۱۴۷۰۰۱	۲۴۴۳۶	۱۳۴	۷	بوشهر
۳۴۸۰۴۵	۲۸۴۰۰	۲۷۶	۸	۷۱۵۰۴۱	۴۳۰۰	۵۲	۲	تنگستان
۰	۰	۰	۰	۱۹۳۶۵	۶۰۰۰	۳۵۵	۴	جم
۱۶۰۳۷	۱۰۰۰	۲۰	۱	۱۹۹۰۱۰	۱۳۰۰۰۰	۰	۸	دشتستان
۳۰۰۰۰	۳۰۰۰	۱۳	۱	۰	۰	۰	۰	دشتی
۲۵۸۱۰۱	۲۸۵۰	۶۸	۴	۰	۰	۰	۰	دیر
۲۸۰۲۰۴	۷۳۰۰	۸۹	۲	۰	۰	۰	۰	دیلم
۰	۰	۰	۰	۰	۰	۰	۰	عسلویه
۱۰۱۸۰	۱۲۰۰	۴۵	۱	۰	۰	۰	۰	کنگان
۲۷۴۲۵	۱۰۸۰	۸۷	۲	۵۳۰۰۰۰	۸۰۰۰	۵۲	۱	گناوه

مأخذ: سازمان جهاد کشاورزی استان بوشهر.

گزیده شاخص‌ها و نماگرهای اقتصادی، اجتماعی و فرهنگی استان بوشهر سال ۱۴۰۰

سطح زیر کشت و تولید خرما در سال زراعی ۹۹-۱۳۹۸ (هکتار-تن)

سطح بارور			سطح غیر بارور			شهرستان
جمع	دیم	آبی	جمع	دیم	آبی	
۴۱۳	۳۱	۳۸۲	۹۲	۱۴	۷۸	بوشهر
۲۳۰۷	۵۶۱	۱۷۴۶	۲۷۱	۱	۲۷۰	تنگستان
۱۲۳۱	۶۱	۱۱۷۰	۵۲	۰	۵۲	جم
۲۳۷۴۴	۳۰۰	۲۳۴۴۴	۲۰۳۵	۰	۲۰۳۵	دشتستان
۱۷۷۴	۱۱۲۷	۶۴۷	۴۰	۱۲	۲۸	دشتی
۴۲۰	۲۳۲	۱۸۸	۲۰	۹	۱۱	دیر
۱۰۵	۷۲	۳۳	۳۳	۰	۳۳	دیلم
۱۲۴	۷۶	۴۸	۳۵	۲	۳۳	عسلویه
۱۰۵	۶۰	۴۵	۷	۰	۷	کنگان
۱۰۹۵	۴۵۴	۶۴۱	۱۴۹	۴۰	۱۰۹	گناوه
۳۱۳۱۷	۲۹۷۳	۲۸۳۴۴	۲۷۳۲	۷۶	۲۶۵۶	استان

گزیده شاخص‌ها و نماگرهای اقتصادی، اجتماعی و فرهنگی استان بوشهر سال ۱۴۰۰

سطح زیر کشت و تولید خرما در سال زراعی ۹۹-۱۳۹۸ (هکتار-تن) (دنباله)

میزان تولید			کل سطح			شهرستان
جمع	دیم	آبی	جمع	دیم	آبی	
۱۵۲۲	۷۶	۱۴۴۶	۵۰۵	۴۵	۴۶۰	بوشهر
۱۳۷۲۶	۲۰۲۴	۱۱۷۰۲	۲۵۷۸	۵۶۲	۲۰۱۶	تنگستان
۸۵۶۳	۶۴	۸۴۹۹	۱۲۸۳	۶۱	۱۲۲۲	جم
۱۲۶۵۳۳	۸۴۲	۱۲۵۶۹۱	۲۵۷۷۹	۳۰۰	۲۵۴۷۹	دشتستان
۷۲۲۳	۳۷۶۸	۳۴۵۵	۱۸۱۴	۱۱۳۹	۶۷۵	دشتی
۱۳۰۵	۶۸۷	۶۱۸	۴۳۹	۲۴۰	۱۹۹	دیر
۱۸۵	۱۱۰	۷۵	۱۳۸	۷۲	۶۶	دیلم
۲۶۴	۱۱۹	۱۴۵	۱۵۹	۷۸	۸۱	عسلویه
۲۸۲	۱۳۷	۱۴۵	۱۱۲	۶۰	۵۲	کنگان
۴۸۸۹	۱۳۳۵	۳۵۵۴	۱۲۴۴	۴۹۴	۷۵۰	گناوه
۱۶۴۴۹۱	۹۱۶۱	۱۵۵۳۳۰	۳۴۰۴۹	۳۰۴۹	۳۱۰۰۰	استان

مأخذ: سازمان جهاد کشاورزی استان بوشهر

گزیده شاخص‌ها و نماگرهای اقتصادی، اجتماعی و فرهنگی استان بوشهر سال ۱۴۰۰
مساحت پارک‌های جنگلی طبیعی فضاهای سبز و ذخیره گاه‌های جنگلی
در پایان سال ۱۴۰۰ (هکتار)

شهرستان	عرضه‌های جنگلی جمع کل	پارک‌های جنگلی دست کاشت	فضاهای سبز (دست کاشت)	ذخیره گاه‌های جنگلی
استان	۲۳۳۳۵۱	۷۰۱	۲۲۸۴۹۳	۴۱۵۷
بوشهر	۱۵۲۶۰/۲۴	۱۴۹/۲	۱۵۱۱۱	۰/۰۴
تنگستان	۱۴۸۷۴/۶	۱۸۱/۶	۱۴۶۸۵	۸
جم	۳۸۹۳۳	۰	۳۸۲۶۵	۶۶۸
دشتستان	۹۷۰۵۶/۷	۷۸	۹۴۶۸۶	۲۲۹۳
دشتی	۴۳۷۱۰/۲۴	۷۴	۴۳۶۱۱	۲۵/۲۴۸
دیر	۶۱۰۶/۴	۱۱۳	۵۹۵۸	۳۵/۴
دیلم	۳۶۲/۱	۶۲	۳۰۰	۰
کنگان	۱۳۶۷۸	۱۳	۱۲۸۸۹	۷۷۶
گناوه	۲۶۳۰	۳۰	۲۶۰۰	۰
عسلویه	۷۳۹/۵۶	۰	۳۸۸	۳۵۲

ماخذ: اداره کل منابع طبیعی استان.

گزیده شاخص‌ها و نماگرهای اقتصادی، اجتماعی و فرهنگی استان بوشهر سال ۱۴۰۰

شیلات سال ۱۴۰۰

تعداد استخرهای فعال زیر کشت پرورش میگو	مساحت مزارع فعال پرورش میگو	میزان تولید میگوی پرورشی	تعداد واحدهای فعال پرورش دهنده میگو	تعداد صیاد حرفه‌ای	میزان صید انواع آبزیان	شاخص
هکتار	هکتار	تن	واحد	صیاد	تن	واحد
۴۹۷۰	۶۰۵۸/۷	۲۸۰۵۱	۳۵۷	۱۰۰۷۰	۶۱۴۲۳	استان
۱۶۳۶	۱۹۹۹	۱۰۴۴۲	۱۱۴	۴۵۸۰	۲۶۵۷۰	بوشهر
۴۳۸	۵۴۱/۵	۲۴۷۹	۳۸	۱۰۲۰	۵۸۹۰	تنگستان
۰	۰	۰	۰	۰	۰	جم
۰	۰	۰	۰	۰	۰	دشتستان
۶۱۰	۷۸۳	۳۹۸۵	۴۶	۱۱۰	۸۲۰	دشتی
۱۳۹	۱۶۸/۲	۷۸۰	۱۰	۱۳۱۰	۷۰۹۵	دیر
۶۲۰	۷۵۰	۳۰۴۰	۴۷	۷۵۰	۳۹۵۰	دیلم
۰	۰	۰	۰	۸۵۰	۱۰۲۳۸	کنگان
۱۵۲۷	۱۸۱۷	۷۳۲۵	۱۰۲	۹۱۰	۳۷۲۰	گناوه
۰	۰	۰	۰	۵۴۰	۳۱۴۰	عسلویه

گزیده شاخص‌ها و نماگرهای اقتصادی، اجتماعی و فرهنگی استان بوشهر سال ۱۴۰۰

میزان تولید غذای میگو	تعداد واحدهای تولید غذای میگو	ارزش صادرات میگوی پرورشی	میزان صادرات میگوی پرورشی	میزان تولید لارو میگو	تعداد واحدهای تکثیر لارو میگو	شاخص
تن	واحد	هزار دلار	تن	میلیون قطعه	واحد	واحد
۱۳۰۰۰	۴	۱۲۵۰۰۰	۲۴۹۳۵	۲۳۷۱	۱۹	استان
۵۰۰۰	۱	۰	۰	۷۷	۱	بوشهر
۱۵۰۰	۱	۰	۰	۱۷۳۰	۱۳	تنگستان
۰	۰	۰	۰	۰	۰	جم
۰	۰	۰	۰	۰	۰	دشتستان
۰	۰	۰	۰	۴۲۷	۳	دشتی
۰	۰	۰	۰	۰	۰	دیر
۶۰۰۰	۱	۰	۰	۰	۰	دیلم
۰	۰	۰	۰	۰	۰	کنگان
۵۰۰	۱	۰	۰	۱۲۷	۲	گناوه
۰	۰	۰	۰	۰	۰	عسلویه

مأخذ: اداره کل شیلات استان بوشهر

گزیده شاخص‌ها و نماگرهای اقتصادی، اجتماعی و فرهنگی استان بوشهر سال ۱۴۰۰

تعداد شناورهای صیادی و صیادان عضو تعاونی صیادی سال ۱۴۰۰

تعداد صیاد عضو تعاونی صیادی	تعداد شناورهای صیادی (فروند)				سال و شهرستان
	کشتی	لنج	قایق	جمع	
۸۶۲۱	۲۱	۵۲۹	۱۴۸۰	۲۰۳۰	۱۴۰۰
۲۲۶۰	۱۱	۳۳۰	۳۶۳	۷۰۴	بوشهر
۷۵۶	۰	۶۲	۱۳۴	۱۹۶	تنگستان
۰	۰	۰	۰	۰	جم
۰	۰	۰	۰	۰	دشتستان
۴۹۶	۰	۱	۳۵	۳۶	دشتی
۱۳۱۴	۱۰	۱۹	۳۱۴	۳۴۳	دیر
۸۹۵	۰	۳۹	۱۲۲	۱۶۱	دیلم
۱۱۹۸	۰	۲۲	۲۱۲	۲۳۴	کنگان
۷۹۸	۰	۱۶	۲۵۱	۲۶۷	گناوه
۹۰۴	۰	۴۰	۴۹	۸۹	عسلویه

گزیده شاخص‌ها و نماگرهای اقتصادی، اجتماعی و فرهنگی استان بوشهر سال ۱۴۰۰

شاخص‌ها و نماگرهای بخش آب منطقه‌ای

پتانسیل آب (سطحی و زیر زمینی)	پتانسیل آب زیر زمینی	پتانسیل آب سطحی	کل مصرف آب (شرب، کشاورزی، صنعت و سایر)	عنوان شاخص یا نماگر
میلیون متر مکعب	میلیون متر مکعب	میلیون متر مکعب	میلیون متر مکعب	واحد
۲۴۶۱/۶۲	۴۰۲/۸۵	۲۰۵۸/۷۷	۷۳۸/۶۵	استان
۲۱۰/۶۱	۸/۷۸	۲۰۱/۸۳	۸	بوشهر
۶۹/۸۴	۳۱/۷۶	۳۸/۰۸	۵۸.۶۵	تنگستان
۹۱/۹۵	۶۲/۴۱	۲۹/۵۴	۳۴/۶۴	جم
۵۷۸/۰۸	۱۴۷/۸۱	۴۳۰/۲۷	۴۹۷/۴۱	دشتستان
۱۲۰۳/۱۷	۸۲/۴۴	۱۱۲۰/۷۲	۶۹/۶۱	دشتی
۶۴/۲۴	۲۶/۲۶	۳۷/۹۸	۳۹/۴۴	دیر
۱۷/۴۸	۵/۴۴	۱۲/۰۴	۰/۱۶	دیلم
۵۵/۷۶	۱۵/۳۹	۴۰/۳۷	۱۲/۰۴	کنگان
۱۴۶/۷۹	۱۰/۳۱	۱۳۶/۴۹	۷/۲۷	گناوه
۲۳/۷۱	۱۲/۲۵	۱۱/۴۶	۱۱/۴۳	عسلویه

گزیده شاخص‌ها و نماگرهای اقتصادی، اجتماعی و فرهنگی استان بوشهر سال ۱۴۰۰

عنوان شاخص یا نماگر	ظرفیت خطوط انتقال آب به استان	تعداد ایستگاه‌های پمپاژ	میزان آب پمپاژ شده توسط ایستگاه‌های پمپاژ	طول کانال‌های آبیاری
واحد	میلیون متر مکعب	ایستگاه	میلیون متر مکعب	کیلومتر
استان	۱۱۶	۴	۲۵/۶	۳۹۳/۵۱
بوشهر	۴۰	۰	۰	۰
تنگستان	۹	۰	۰	۲۹
جم	۰	۰	۰	۰
دشتستان	۲۵	۴	۲۵/۶	۳۶۴/۵۱
دشتی	۵/۵	۰	۰	۰
دیر	۴	۰	۰	۰
دیلم	۹	۰	۰	۰
کنگان	۵/۷	۰	۰	۰
گناوه	۱۱/۸	۰	۰	۰
عسلویه	۶	۰	۰	۰

گزیده شاخص‌ها و نماگرهای اقتصادی، اجتماعی و فرهنگی استان بوشهر سال ۱۴۰۰

عنوان شاخص یا نماگر	پوشش بنی آبیاری دارای طول کانال‌های	میزان بهره برداری از آب‌های زیرزمینی	میزان بهره برداری از آب‌های سطحی	شهرستان ذکر (شود)	رودهای مهم (رودهای هر شهرستان ذکر
واحد	کیلومتر	میلیون متر مکعب	میلیون متر مکعب	*	*
استان	۳۲۸/۵۱	۴۲۶/۹۱ ۳	۲۸۷/۸۰۶	*	*
بوشهر	-	۵/۳۵	۰	حله	
تنگستان	۲۷/۰۰	۵۳/۴۷۴	۲/۴۷۴	اهرم و باهوش و شیرین	
جم	-	۳۳/۶۴۳	۰	گلوبردکان	
دشتستان	۳۰۱/۵۱	۲۰۱/۹۳	۲۸۵/۳۳۲	شاپور و دالکی و حله	
دشتی	-	۶۶/۶۰۷	۰	مند و شور خورموج ، باغان و دشت پلنگ	
دیر	-	۳۹/۴۲	۰	*	*
دیلم	-	۰/۱۳	۰	*	*
کنگان	-	۱۱/۷۷	۰	*	*
گناوه	-	۳/۱۶	۰	*	*
عسلویه	-	۱۱/۴۲۹	۰	*	*

گزیده شاخص‌ها و نماگرهای اقتصادی، اجتماعی و فرهنگی استان بوشهر سال ۱۴۰۰

عنوان شاخص یا نماگر	ضریب بهره برداری آب‌های سطحی	ضریب بهره برداری آب‌های زیرزمینی	زمین‌ی	پتانسیل آب‌های زیر زمینی	میزان برداشت از آب‌های زیرزمینی	پتانسیل آب‌های سطحی	مصرف آب‌های سطحی
واحد	درصد	درصد	میلیون متر مکعب	میلیون متر مکعب	میلیون متر مکعب	میلیون متر مکعب	میلیون متر مکعب
استان	۱۷	۱۰۶	۴۰۲/۸۵۱	۴۲۶/۹۱	۲۰۵۹	۳۱۱/۷۳۷	
بوشهر	۱	۶۱	۸/۷۷۹	۵/۳۵	۲۰۱/۸۲۸	۲/۶۵۰	
تنگستان	۱۴	۱۶۸	۳۱/۷۵۷	۵۳/۴۷	۳۸/۰۷۹	۵/۱۷۴	
جم	۳	۵۴	۶۲/۴۰۷	۳۳/۶۴	۲۹/۵۴۴	۱/۰۰۰	
دشتست ان	۶۹	۱۳۷	۱۴۷/۸۱۲	۲۰۱/۹۳	۴۳۰/۲۶۷	۲۹۵/۴۸۲	
دشتی	۰	۸۱	۸۲/۴۴۳	۶۶/۶۳	۱۱۲۰/۷۲۵	۳/۰۰۰	
دیر	۰	۱۵۰	۲۶/۲۶۱	۳۹/۴۲	۳۷/۹۷۷	۰/۰۲۲	
دیلم	۰	۲	۵/۴۴۵	۰/۱۳	۱۲/۰۳۷	۰/۰۲۹	
کنگان	۱	۷۶	۱۵/۳۹۴	۱۱/۷۷	۴۰/۳۶۶	۰/۲۷۰	
گناوه	۳	۳۱	۱۰/۳۰۶	۳/۱۶	۱۳۶/۴۸۷	۴/۱۱۰	
عسلویه	۰	۹۳	۱۲/۲۴۸	۱۱/۴۳	۱۱/۴۶۱	۰/۰۰	

مأخذ: شرکت آب منطقه ای استان بوشهر

گزیده شاخص‌ها و نماگرهای اقتصادی، اجتماعی و فرهنگی استان بوشهر سال ۱۴۰۰

منابع آب‌های زیرزمینی و مقدار تخلیه سالانه آنها در سال ۱۴۰۰
(میلیون متر مکعب)

چاه نیمه عمیق		چاه عمیق		شاخص
تخلیه سالانه	تعداد	تخلیه سالانه	تعداد	واحد
۲۶۰/۳۷۷	۱۳۰۰۵	۱۳۲/۱۵۹	۲۴۱۷	استان
۴/۳۱۱	۳۱۳	۰/۹۳۷	۳۰	بوشهر
۴۳/۴۴۳	۱۷۵۲	۱/۹۵	۴۶	تنگستان
۲۲/۷	۱۳۳۵	۹/۶	۱۸۷	جم
۱۱۰/۴۶	۴۳۱۵	۸۴/۶	۱۴۳۶	دشتستان
۳۱/۸۳	۱۵۲۰	۲۲/۹۲	۴۴۶	دشتی
۲۸/۳۲	۱۱۱۰	۸/۳۷	۱۹۰	دیر
۰/۰۶۳	۱۴۰	۰	۰	دیلم
۷/۸۱	۳۹۵	۳/۶۵	۷۴	کنگان
۳/۱۶	۱۴۵۴	۰	۰	گناوه
۸/۲۸	۶۷۱	۰/۱۳۲	۸	عسلویه

گزیده شاخص‌ها و نماگرهای اقتصادی، اجتماعی و فرهنگی استان بوشهر سال ۱۴۰۰

چشمه		قنات		شاخص
تخلیه سالانه	تعداد	تخلیه سالانه	تعداد	واحد
۲۸/۲۷۴۹	۲۱۳	۶/۱۰۲	۵۴	استان
۰	۰	۰/۱۰۲	۵	بوشهر
۸/۰۸۱	۳۳	۰	۰	تنگستان
۰/۳۵۷	۱۲	۰/۹۸۶	۱۹	جم
۶/۵۸۲	۸۹	۰/۲۸۸	۱۴	دشتستان
۸/۴۶۸	۴۲	۳/۳۸۹	۱۱	دشتی
۱/۳۹۲	۱۵	۱/۳۳۷	۵	دیر
۰/۰۷۱	۲	۰	۰	دیلم
۰/۳۰۷	۲	۰	۰	کنگان
۰	۰	۰	۰	گناوه
۳/۰۱۷	۱۸	۰	۰	عسلویه

مأخذ: شرکت آب منطقه‌ای استان بوشهر

گزیده شاخص‌ها و نماگرهای اقتصادی، اجتماعی و فرهنگی استان بوشهر سال ۱۴۰۰

شاخص‌ها و نماگرهای بخش آب و فاضلاب شهری

تعداد مشترکین آب خانگی شهری	میزان کل مصرف آب شهری	تعداد کل مشترک آب شهری	طول شبکه آب نوسازی و بهسازی شده	طول شبکه توزیع آب شهری استان	ظرفیت مخازن آب شهری استان	شاخص
مشترک	میلیون متر مکعب در سال	مشترک	کیلومتر	کیلومتر	متر مکعب	واحد
۳۰۱۰۸۳	۶۹/۰۴	۳۲۸۰۹۲	۱۲/۷۴۵	۳۸۶۹	۲۸۱۳۴۰	استان
۹۹۷۹۹	۲۱/۳۶	۱۱۰۹۶۲	۵/۹۳	۹۹۲	۱۰۲۰۰۰	بوشهر
۸۵۱۸	۱/۶۴	۹۱۹۷	۰/۰	۱۴۱	۷۰۰۰	تنگستان
۱۲۲۹۸	۱/۸۹	۱۲۹۸۹	۰/۰	۱۶۲	۶۰۰	جم
۵۷۹۵۵	۱۹/۱۴	۶۴۰۳۰	۴/۳۸	۸۵۴	۳۶۸۰۰	دشتستان
۱۹۶۷۵	۴/۰۴	۲۱۳۳۴	۰/۰	۳۷۰	۲۳۶۰۰	دشتی
۱۶۳۰۰	۳/۴	۱۷۷۳۰	۰/۰	۲۹۱	۲۳۵۰۰	دیر
۱۱۰۸۴	۲/۶۷	۱۱۸۲۷	۱/۲۶۵	۹۰	۵۱۰۰	دیلم
۲۹۰۱۶	۵/۳۷	۳۰۴۵۱	۰/۰	۲۹۲	۳۱۰۰۰	کنگان
۳۴۴۷۴	۶/۸۱	۳۷۱۶۸	۱/۱۷	۵۱۱	۳۷۲۴۰	گناوه
۱۱۹۶۴	۲/۷۲	۱۲۴۰۴	۰/۰	۱۶۶	۱۴،۵۰۰	عسلویه

گزیده شاخص‌ها و نماگرهای اقتصادی، اجتماعی و فرهنگی استان بوشهر سال ۱۴۰۰

شاخص	میزان مصرف آب خانگی شهری	تعداد مشترک آب صنعتی	میزان مصرف آب صنعتی	تعداد مشترک فاضلاب	تعداد شهرهای داری شبکه فاضلاب	طول شبکه فاضلاب	فاضلاب شهری	تعداد شهرهای تحت پوشش شرکت آب و فاضلاب شهری
واحد	میلیون متر مکعب در سال	مشترک	میلیون متر مکعب در سال	مشترک	شهر	کیلومتر	شهر	شهر
استان	۴۸/۹	۱۲۱۲	۱/۸۹	۷۴۱۶۷	۳	۶۷۳/۶۹	۴۰	
بوشهر	۱۴/۱۹	۴۳۵	۰/۸۹	۵۷۸۷۹	۱	۴۶۸/۵	۴	
تنگستان	۱/۴	۱۷	۰/۰۱	۰	۰	۰	۳	
جم	۱/۸۳	۰	۰	۰	۰	۰	۴	
دشتستان	۱۰/۸۵	۴۲۸	۰/۳۵	۰	۰	۰	۹	
دشتی	۳/۴۶	۴۳	۰/۰۷۵	۰	۰	۰	۴	
دیر	۲/۸۵	۴۳	۰/۰۷۲	۰	۰	۰	۵	
دیلم	۱/۹	۴۳	۰/۱۲۳	۵۱۴۱	۱	۶۵/۱۹	۲	
کنگان	۴/۶	۷۸	۰/۰۶۱	۰	۰	۰	۳	
گناوه	۵/۵	۱۱۰	۰/۲۷۱	۱۱۱۴۷	۱	۱۴۰	۲	
عسلویه	۲/۲۶	۱۵	۰/۰۲۶	۰	۰	۰	۴	

مأخذ: شرکت آب و فاضلاب استان بوشهر

شاخص‌ها و نماگرهای بخش آب و فاضلاب روستایی

گزیده شاخص‌ها و نماگرهای اقتصادی، اجتماعی و فرهنگی استان بوشهر سال ۱۴۰۰

روستاهاى بالای ۲۰ خانوار تحت پوشش آب روستایی	روستاهاى دارای آب آشامیدنی سالم	میزان مصرف آب خانگی روستایی	مشترک آب خانگی روستایی	طول شبکه توزیع آب روستایی استان	ظرفیت مخازن آب شرب روستایی استان	شاخص
درصد	روستا	میلیون مترمکعب	مشترک	کیلومتر	مترمکعب	واحد
۷۵/۰۹۸	۵۱۰	۲۱/۵۱۸	۹۴۶۲۰	۳۵۱۲	۷۱۳۸۰	استان
۵۹/۳۷۵	۳۲	۳/۴۶	۷۸۱۳	۲۶۳	۴۹۸۰	بوشهر
۸۰	۹۵	۳/۷۲۴	۱۸۱۰۸	۶۵۰	۲۰۳۰۰	تنگستان
۹۰/۳۸۵	۵۲	۲/۰۳۴	۱۰۸۷۲	۴۶۱	۶۰۵۰	جم
۸۶/۱۳۹	۱۰۱	۵/۳۴۲	۲۳۱۹۱	۸۲۷	۱۴۶۶۵	دشتستان
۷۳/۴۱۸	۷۹	۲/۳۷۵	۱۰۰۸۶	۴۰۶	۱۱۶۳۰	دشتی
۵۶/۷۵۷	۳۷	۱/۱۴	۵۲۲۸	۲۱۲	۲۵۷۰	دیر
۵۰	۳۶	۰/۵۸۴	۲۴۴۹	۱۴۱	۳۶۰	دیلم
۶۳/۶۳۶	۱۱	۰/۶۱۸	۳۵۴۱	۹۷	۲۰۰۰	کنگان
۶۴/۵۸۳	۴۸	۱/۱۴	۵۷۰۹	۱۸۳	۴۷۲۵	گناوه
۱۰۰	۱۹	۱/۱۰۱	۷۶۲۳	۲۷۲	۴۱۰۰	عسلویه

گزیده شاخص‌ها و نماگرهای اقتصادی، اجتماعی و فرهنگی استان بوشهر سال ۱۴۰۰

شاخص	سرانه آب مصرفی	روستاهاى برخوردار از آب آشاميدنى	خانوارهاى بهره‌مند از آب آشاميدنى	مشتريين آب	جمعيت تحت پوشش آبرسانى روستايى
واحد	ليتر در شبانه روز	روستا	خانوار	مشتريك	نفر
استان	۲۲۹	۵۱۰	۷۷۹۳۳	۱۰۲۶۹۱	۲۸۶۷۰۰
بوشهر	۲۹۵	۳۲	۷۲۶۶	۸۵۳۹	۲۴۹۲۵
تنگستان	۲۰۴	۹۵	۱۵۴۶۷	۲۰۰۴۲	۵۳۱۴۵
جم	۲۴۲	۵۲	۷۰۸۰	۱۱۲۵۱	۲۵۲۴۶
دشتستان	۲۱۱	۱۰۱	۲۱۴۲۸	۲۴۵۲۶	۷۵۵۳۳
دشتى	۲۹۰	۷۹	۷۴۷۵	۱۱۲۵۵	۲۵۱۸۵
دير	۲۸۱	۳۷	۳۰۷۲	۵۶۶۴	۱۱۹۶۱
ديلم	۲۷۰	۳۶	۱۷۴۶	۳۰۹۳	۶۳۶۰
کنگان	۱۲۹	۱۱	۲۸۲۴	۳۷۴۲	۱۶۵۸۰
گناوه	۱۸۳	۴۸	۶۳۵۴	۶۷۳۱	۲۲۶۹۹
عسلويه	۱۲۵	۱۹	۵۲۲۱	۷۸۳۸	۲۵۰۶۶

گزیده شاخص‌ها و نماگرهای اقتصادی، اجتماعی و فرهنگی استان بوشهر سال ۱۴۰۰

اصلاح شبکه توزیع آب	منابع تامین آب			حجم مخازن موجود	تعداد مخازن موجود	طول خطوط انتقال آب آشامیدنی	شاخص
	تاسیسات هم‌جوار	چشمه	چاه				
کیلومتر				مترمکعب	مخزن	کیلومتر	واحد
۲۳/۳۹	۷۵	۱۰	۶۷	۷۱۳۸۰	۱۶۱	۱۹۹۹	استان
۰/۳۶	۱۱	۰	۰	۴۹۸۰	۸	۱۵۰	بوشهر
۶/۰۲	۱۰	۱	۱	۲۰۳۰۰	۱۶	۴۱۶	تنگستان
۱/۳۹	۰	۰	۲۱	۶۰۵۰	۱۶	۱۳۲	جم
۱۰/۴۲	۲۴	۴	۱۸	۱۴۶۶۵	۵۲	۴۱۶	دشتستان
۰/۴	۱۳	۵	۱۸	۱۱۶۳۰	۲۱	۲۸۲	دشتی
۱/۰۶	۶	۰	۷	۲۵۷۰	۶	۱۶۵	دیر
۰/۱۸۵	۱	۰	۰	۳۶۰	۱۳	۱۸۶	دیلم
۰/۱۵	۳	۰	۰	۲۰۰۰	۳	۴۱	کنگان
۲/۷۴	۵	۰	۰	۴۷۲۵	۲۳	۱۴۲	گناوه
۰	۲	۰	۲	۴۱۰۰	۳	۶۹	عسلویه

گزیده شاخص‌ها و نماگرهای اقتصادی، اجتماعی و فرهنگی استان بوشهر سال ۱۴۰۰

شاخص	پرت آب	توسعه شبکه توزیع آب
واحد	درصد	کیلومتر
استان	*	۳/۹۴
بوشهر	*	۰/۷
تنگستان	*	۰
جم	*	۰
دشتستان	*	۱/۰۲
دشتی	*	۱/۹۲
دیر	*	۰
دیلم	*	۰/۱۵
کنگان	*	۰
گناوه	*	۰/۱۵
عسلویه	*	۰

مأخذ: شرکت آب و فاضلاب استان بوشهر

گزیده شاخص‌ها و نماگرهای اقتصادی، اجتماعی و فرهنگی استان بوشهر سال ۱۴۰۰

شاخص‌ها و نماگرهای بخش محیط زیست

شاخص	مساحت مناطق تحت مدیریت استان	وسعت مناطق تحت مدیریت خشکی	وسعت مناطق تحت مدیریت ساحلی - دریایی	گونه‌های گیاهی تکثیر شده	گونه‌های جانورهای حفاظت شده
واحد	هکتار	هکتار	هکتار	گونه	گونه
استان	۴۰۴۰۹۰	۳۲۴۹۸۰	۱۰۸۰۰۴	۴	۱۵۱
بوشهر	۵۱/۷۷	۲۲/۸۸۳	۲۸۸۹۴	۱	۲۲
تنگستان	۷۹۰۰۰	۷۳۰۰۰	۶۰۰۰	۱	۱۶
جم	*	*	*	*	۸
دشتستان	۱۵۹۰۰۰	۱۵۹۰۰۰	*	*	۱۳
دشتی	۶۱۲۰۳	۶۱۲۰۳	*	*	۱۵
دیر	۵۷۴۸۵	۲۳۵۹۵	۳۳۸۹۰	۱	۲۳
دیلم	*	*	*	*	۱۳
کنگان	*	*	*	*	۱۲
گناوه	*	*	*	۱	۱۲
عسلویه	۴۷۴۰۲	۸۱۸۲	۳۹۲۲۰	۱	۱۷



ادامه دارد

گزیده شاخص‌ها و نماگرهای اقتصادی، اجتماعی و فرهنگی استان بوشهر سال ۱۴۰۰

واحد‌های صنعتی پایش شده استان	روزهای ناسالم از نظر آلودگی	ایستگاه‌های پایش زیست محیطی	پروانه شکار و صید صادر شده	شاخص
واحد	روز	ایستگاه	پروانه	واحد
۱۴۵۵	۶۴	۷	۰	استان
۱۶۳	۷	۱	۰	بوشهر و خارک
۹۸	۰	۰	۰	تنگستان
۴۱	۰	۰	۰	جم
۲۷۲	۱۶	۱	۰	دشتستان
۱۱۴	۱۳	۱	۰	دشتی
۱۷۱	۰	۰	۰	دیر
۴۲	۱۰	۱	۰	دیلم
۳۱۷	۰	۱	۰	کنگان
۱۲۱	۲۲	۱	۰	گناوه
۱۷	۳	۱	۰	عسلویه

مأخذ: اداره کل حفاظت محیط زیست استان بوشهر

گونه‌های جانوری در معرض خطر و تهدید					شاخص
خروس کولی دشتی	عقاب خالداری بزرگ	شاهین	بحری	آهو	واحد
هوبره	شاهین	پلنگ	قوچ و میش	کل و بز	استان
×	بالابان	بحری	هوبره	شاهین	بوشهر و خارک
هوبره	شاهین	پلنگ	قوچ و میش	کل و بز	تنگستان
هوبره	شاهین	پلنگ	قوچ و میش	کل و بز	جم
هوبره	شاهین	بحری	قوچ و میش	کل و بز	دشتستان
لاک پشت زیتونی رایدولی	اردک مرمری	هوبره	شاهین	بحری	دشتی
لاک پشت زیتونی رایدولی	اردک مرمری	هوبره	شاهین	بحری	دیر
لاک پشت زیتونی رایدولی	اردک مرمری	هوبره	شاهین	بحری	دبلم
اردک مرمری	هوبره	شاهین	بحری	جیبر	کنگان
خروس کولی دشتی	عقاب خالداری بزرگ	شاهین	بحری	آهو	گناوه
هوبره	شاهین	پلنگ	قوچ و میش	کل و بز	عسلویه

گونه های جانوری در معرض خطر و تهدید					شاخص
پلیکان پا خاکستری	غاز پیشانی سفید کوچک	لاک پشت زیتونی رایدولی	اردک مرمی	هوبره	واحد
بالابان	نهنگ گرمسیری	بحری	لاک پشت زیتونی رایدولی	اردک مرمی	استان
*	*	*	*	*	بوشهر و خارک
*	*	لاک پشت مهمیز دار	بالابان	بحری	تنگستان
بالابان	نهنگ گرمسیری	بحری	لاک پشت زیتونی رایدولی	اردک مرمی	جم
پورپویز بی باله	نهنگ گرمسیری	آهو	لاک پشت زیتونی رایدولی	اردک مرمی	دشتستان
لاک پشت سبز	عقاب خالدار بزرگ	بالابان	پورپویز بی باله	نهنگ گرمسیری	دشتی
*	لاک پشت سبز	عقاب خالدار بزرگ	بالابان	نهنگ گرمسیری	دیر
لاک پشت سبز	عقاب خالدار بزرگ	بالابان	پورپویز بی باله	نهنگ گرمسیری	ديلم
گاو دریایی	عقاب خالدار بزرگ	بالابان	نهنگ گرمسیری	لاک پشت زیتونی رایدولی	کنگان
پلیکان پا خاکستری	غاز پیشانی سفید کوچک	لاک پشت زیتونی رایدولی	اردک مرمی	هوبره	گناوه
بالابان	نهنگ گرمسیری	بحری	لاک پشت زیتونی رایدولی	اردک مرمی	عسلویه

گونه‌های جانوری در معرض خطر و تهدید					شاخص
نهنگ گرمسیری	عقاب شاهی	تلیله بزرگ	بالابان	باکلان گلوسپاه	واحد
باکلان گلوسپاه	پلیکان یا خاکستری	تلیله بزرگ	عقاب شاهی	عقاب خالداری بزرگ	استان
*	*	*	*	*	بوشهر و خارک
*	*	*	*	*	تنگستان
*	*	*	لاک پشت سبز	عقاب خالداری بزرگ	جم
لاک پشت پوزه عقابی	عقاب خالداری بزرگ	غاز پیشانی سفید کوچک	بالابان	خروس کولی دشتی	دشتستان
*	*	*	*	*	دشتی
*	*	*	*	*	دیر
*	*	*	*	*	دیلم
*	پلیکان یا خاکستری	عقاب شاهی	لاک پشت سبز	لاک پشت پوزه عقابی	کنگان
نهنگ گرمسیری	عقاب شاهی	تلیله بزرگ	بالابان	باکلان گلوسپاه	گناوه
باکلان گلوسپاه	پلیکان یا خاکستری	تلیله بزرگ	عقاب شاهی	عقاب خالداری بزرگ	عسلویه

گونه های جانوری در معرض خطر و تهدید					شاخص
*	*	*	لاک پشت سبز	لاک پشت پوزه عقابی	واحد
*	*	*	*	لاک پشت سبز	استان
*	*	*	*	*	بوشهر و خارک
*	*	*	*	*	تنگستان
*	*	*	*	*	جم
اردک دم دراز	دلفین گوژپشت	پلیکان پا خاکستری	باکلان گلوسپاه	لاک پشت سبز	دشتستان
*	*	*	*	*	دشتی
*	*	*	*	*	دیر
*	*	*	*	*	دیلم
*	*	*	*	*	کنگان
*	*	*	لاک پشت سبز	لاک پشت پوزه عقابی	گناوه
*	*	*	*	لاک پشت سبز	عسلویه

شخص ہونا کرہی امور زیربنائی

شاخص‌ها و نماگرهای بخش انرژی - برق

سهم تولید ناخالص برق نیروگاه های گازی تحت پوشش برق منطقه ای فارس	جمع کل تولید ناخالص نیروی برق منطقه	تولید ناخالص نیروی برق تحت پوشش شرکت تولید برق حرارتی فارس	تولید ناخالص نیروی برق تحت پوشش برق منطقه ای فارس	شاخص
کیلووات ساعت بر نفر	میلیون کیلووات ساعت	میلیون کیلووات ساعت	میلیون کیلووات ساعت	واحد
۴	۱۷۲۳۹	۱۴۱۲	۵۱	استان
۰	۶۸۷۳	۸۱۴	۰	بوشهر
۰	۱۰۰۲	۵۹۸	۰	کنگان
۰	۲۴۶۶	۰	۰	گناوه
۰	۶۸۴۷	۰	۰	عسلویه
۴	۵۱	۰	۵۱	خارک



ادامه دارد

شاخص	سهم تولید ناخالص برق نیرو گاه های گازی غیر تحت پوشش برق منطقه ای فارس	سهم تولید ناخالص برق نیرو گاه های منطقه به تولید کل منطقه	سهم تولید ناخالص برق نیرو گاه های دیزلی	سهم تولید ناخالص برق نیرو گاه های غیر تحت پوشش برق منطقه ای فارس
واحد	کیلووات ساعت بر نفر	درصد	کیلووات ساعت بر نفر	کیلووات ساعت بر نفر
استان	۱۴۴۰	۲۲	۵	۱۰۰۷
بوشهر	۱۳۵	۲	۰	۱۰۰۷
کنگان	۱۶۷	۳	۰	۰
گناوه	۰	۰	۰	۰
عسلویه	۱۱۳۸	۱۷	۰	۰
خارک	۰	۰	۵	۰

شهرستان بوشهر	واحد	شاخص
۱۵۱۷/۵	کیلومتر مدار	کیلومتر مدار خطوط انتقال نیروی برق (مالکیت شرکت برق)
۵۰۰۰/۲	مگاوات آمپر	مگاوات آمپر ظرفیت پستهای انتقال نیروی برق (مالکیت شرکت برق)
۱۸۸۸/۸	کیلومتر مدار	کیلومتر مدار خطوط فوق توزیع نیروی برق (مالکیت شرکت برق)
۳۴۰۲/۲	مگاوات آمپر	مگاوات آمپر ظرفیت پستهای فوق توزیع نیروی برق (مالکیت شرکت برق)
۱۶۵۵/۷	کیلومتر مدار	کیلومتر مدار خطوط انتقال نیروی برق (مالکیت شرکت برق و بخش خصوصی)
۱۱۹۸۱/۳	مگاوات آمپر	مگاوات آمپر ظرفیت پستهای انتقال نیروی برق (مالکیت شرکت برق و بخش خصوصی)
۲۳۴۵	کیلومتر مدار	کیلومتر مدار خطوط فوق توزیع نیروی برق (مالکیت شرکت برق و بخش خصوصی)
۶۳۱۶/۷	مگاوات آمپر	مگاوات آمپر ظرفیت پستهای فوق توزیع نیروی برق (مالکیت شرکت برق و بخش خصوصی)

مأخذ: شرکت برق منطقه‌ای فارس

شاخص	به کل مشترکین	مشترکین تولیدی و تجاری برق	ضریب ترکیبی نسبت تعداد	طول شبکه توزیع نیروی برق	موجودی ظرفیت شبکه توزیع نیروی برق	مصرف نیروی برق	میزان مصرف بخش خانگی نیروی برق
واحد	درصد	کیلومتر	مگاوات آمپر	مگاوات ساعت	مگاوات ساعت		
کشور	۱۳/۸	۸۲۷۱۰۰	۱۳۰۸۶۳	۲۸۷۳۷۹۰۰۰	۹۳۰۵۱۰۰۰		
استان	۱۴/۶	۱۵۸۹۰	۴۲۳۳	۶۶۶۰۸۳۹	۴۶۰۵۲۵۸		
بوشهر	۱۵/۴	۲۴۷۷	۱۱۲۸	۱۸۶۸۲۲۶	۱۱۶۶۵۱۵		
تنگستان	۱۳/۱	۱۲۸۲	۲۷۰	۳۶۴۵۵۶	۲۸۶۷۱۳		
جم	۱۰/۹	۱۰۰۷	۲۱۴	۲۹۸۷۸۰	۲۱۳۳۸۱		
دشتستان	۱۲/۸	۳۹۱۹	۸۸۰	۱۳۹۷۸۲۷	۱۰۰۷۶۴۳		
دشتی	۱۱/۳	۲۰۲۳	۳۵۶	۴۷۰۴۶۱	۳۲۶۹۵۱		
دیر	۱۱/۲	۱۱۲۱	۲۵۷	۳۹۱۵۵۵	۲۷۳۸۸۲		
دیلم	۱۷/۸	۶۰۹	۱۲۸	۲۰۳۱۹۸	۱۵۳۴۵۳		
کنگان	۱۲/۸	۹۴۰	۲۹۰	۵۴۳۷۲۷	۳۷۶۹۳۵		
گناوه	۱۷/۳	۱۵۶۹	۳۷۵	۵۴۳۵۶۳	۴۵۹۵۹۶		
عسلویه	۱۵/۷	۸۹۱	۳۱۲	۴۹۰۳۹۰	۳۱۵۵۸۸		
خارک	۲۰/.	۵۱	۲۳	۴۸۵۵۴	۲۴۶۰۲		



ادامه دارد

شاخص	میزان مصرف بخش صنعتی نیروی برق	میزان مصرف بخش تجاری نیروی برق	میزان مصرف بخش عمومی نیروی برق	میزان مصرف بخش کشاورزی نیروی برق	میزان روشنائی نیروی برق
واحد	مگاوات ساعت	مگاوات ساعت	مگاوات ساعت	مگاوات ساعت	مگاوات ساعت
کشور	۱۰۹۱۸۸۰۰۰	۲۲۳۴۸۰۰۰	۲۶۰۱۳۰۰۰	۴۴۵۰۳۰۰۰	۴۶۸۰۰۰۰
استان	۲۳۳۱۶۲	۵۵۷۳۵۹	۷۸۰۸۹۱	۴۹۸۱۶۷	۱۳۳۶۷۳
بوشهر	۷۳۰۹۵	۱۴۹۷۴۷	۳۵۳۴۸۳	۶۱۰۶۰	۳۳۱۶۴
تنگستان	۴۳۹۳	۱۹۰۰۹	۲۸۵۵۱	۴۱۳۷۷	۷۰۵۰
جم	۵۷۸۶	۱۹۰۲۰	۴۳۷۳۲	۱۸۷۹۰	۵۹۰۸
دشتستان	۶۴۵۵۱	۷۲۹۲۴	۶۹۶۴۶	۱۷۶۹۳۴	۲۵۹۵۷
دشتی	۳۵۰۲۶	۵۹۴۳۹	۳۰۳۵۲	۷۹۲۳۸	۹۴۴۱
دیر	۱۲۶۲۹	۱۶۳۳۱	۳۴۰۷۹	۵۰۸۵۲	۷۳۳۲
کنگان	۱۶۴۹۹	۴۴۰۹۶	۹۶۰۰۸	۵۲۹۰	۱۰۶۱۱
دیلم	۵۴۱۷	۱۲۶۱۳	۱۷۹۵۰	۱۸۹۹۶	۳۶۹۷
گناوه	۴۵۶۷	۴۵۸۸۷	۳۷۰۰۶	۴۵۳۳۵	۱۰۹۹۱
عسلویه	۱۱۱۶۸	۱۱۸۳۹۲	۷۰۰۸۵	۳۰۶	۹۵۲۱
خارک	۰	۳۵۱۸	۱۷۴۳۹	۰	۸۴۹



ادامه دارد

تعداد روستاهای بدون برق	تعداد مشترکان برق تجاری	تعداد مشترکان برق صنعتی	تعداد مشترکان برق کشاورزی	تعداد مشترکان برق عمومی	تعداد مشترکان برق خانگی	تعداد مشترکان برق	شاخص
روستا	مشترک	مشترک	مشترک	مشترک	مشترک	مشترک	واحد
-	۵۱۲۰۰۰۰	۲۶۷۰۰۰	۵۰۳۰۰۰	۱۸۴۳۰۰۰	۳۰۸۸۶۰۰۰	۳۸۶۱۹۰۰۰	کشور
۲۰	۶۹۸۷۱	۲۸۷۵	۵۹۰۴	۲۴۱۷۷	۴۱۰۰۷۸	۵۱۲۹۰۵	استان
۰	۲۰۳۷۱	۷۸۲	۳۱۲	۸۲۵۸	۱۰۷۸۸۲	۱۳۷۶۰۵	بوشهر
۱	۴۱۸۰	۱۸۰	۶۸۴	۱۰۸۴	۲۴۴۵۳	۳۰۵۸۱	تنگستان
۲	۳۳۴۶	۱۱۵	۲۸۶	۱۴۷۱	۲۵۵۷۳	۳۰۷۹۱	جم
۳	۱۳۰۹۵	۷۲۵	۲۴۰۶	۴۷۹۰	۸۶۱۵۹	۱۰۷۱۷۵	دشتستان
۰	۳۹۶۳	۲۹۲	۹۴۲	۱۹۱۱	۲۹۹۰۶	۳۷۰۱۴	دشتی
۸	۲۹۷۹	۱۶۴	۷۱۱	۱۵۳۹	۲۲۰۳۶	۲۷۲۲۹	دیر
۰	۳۱۰۶	۹۹	۷۸	۵۷۵	۱۴۳۰۲	۱۸۱۶۰	دیلم
۴	۴۷۲۹	۲۳۴	۱۰۶	۱۳۴۶	۳۲۸۳۷	۳۹۲۵۲	کنگان
۲	۹۵۳۰	۱۷۴	۳۱۳	۲۲۴۹	۴۲۶۹۱	۵۴۹۵۷	گناوه
۰	۴۵۷۲	۱۱۰	۶۶	۹۵۴	۲۴۲۳۹	۲۹۹۴۱	عسلویه
۰	۵۹۴	۱	۰	۱۰۵	۲۳۰۶	۳۰۰۶	خارک

مأخذ: شرکت برق منطقه‌ای استان بوشهر.

شاخص‌ها و نماگرهای بخش انرژی - نفت

مصرف انواع فرآورده‌های نفتی - سال ۱۳۹۸

نفت سفید	بنزین	مازوت	گاز
واحد	هزار لیتر درسال	هزار لیتر درسال	هزار لیتر درسال
استان	۶۳۹۴۶۵	۱۷۶۱۰۰۳	۳۷۳۰
بوشهر	۲۴۶۲۰۸	۵۵۸۸۲۱	۱۴۹۹
تنگستان	۰	۰	۰
جم	۰	۰	۰
دشتستان	۱۱۱۵۹۱	۲۳۵۰۷۶	۱۰۷۸
دشتی	۰	۰	۰
دیر	۸۰۷۳۲	۱۵۴۰۸۲	۲۱۶
دیلم	۰	۰	۰
عسلویه	۹۱۱۳۱	۵۶۵۰۹۵	۰
کنگان	۰	۰	۰
گناوه	۱۰۹۸۰۳	۲۴۷۹۲۹	۹۳۷



ادامه دارد

شاخص	نفت گاز	نفت کوره	گاز مایع (تن)	سوخت‌های هواپیمایی
واحد	هزار لیتر در سال	هزار لیتر در سال	هزار لیتر در سال	هزار لیتر در سال
استان	۹۸۱۷۵۳	۹۹۹۱	۳۸۸۳۸	۲۹۲۷۶
بوشهر	۳۱۰۰۳۹	۱۰۷۵	۱۷۸۸۲	۱۴۱۶۸
تنگستان	۰	۰	۰	۰
جم	۰	۰	۰	۰
دشتستان	۹۲۹۵۰	۸۵۰۱	۲۰۹۵۶	۰
دشتی	۰	۰	۰	۰
دیر	۷۳۰۵۹	۷۵	۰	۰
دیلم	۰	۰	۰	۰
عسلویه	۳۶۸۵۴۱	۳۱۵	۰	۱۵۱۰۸
کنگان	۰	۰	۰	۰
گناوه	۱۳۷۱۶۴	۲۵	۰	۰

مأخذ: وزارت نفت.

- (۱) جمع، ارقام تمامی ستون‌ها به استثنای ستون‌های مربوط به "گاز مایع" و "قیر" می‌باشد.
- (۲) اطلاعات به صورت ناحیه‌ای می‌باشد.
- (۳) به دلیل محرمانه شدن اطلاعات، شرکت نفت از سال ۱۳۹۹ اطلاعاتی ارائه نداده است.

شاخص‌ها و نماگرهای بخش انرژی - گاز سال ۱۴۰۰

میزان مصرف گاز طبیعی در بخش تجاری	میزان مصرف گاز طبیعی در بخش خانگی	میزان مصرف گاز طبیعی در بخش صنعت	میزان مصرف گاز طبیعی	شاخص
میلیون متر مکعب	میلیون متر مکعب	میلیون متر مکعب	میلیون مترمکعب	واحد
۲۵/۸۷	۱۲۵/۹۵	۱۸۲۷۵/۵۹	۱۸۴۲۷/۴۱	استان
۶/۲۱	۳۰/۰۶	۱۳۲/۲۶	۱۶۸/۵۲	بوشهر
۱/۰۶	۷/۴۱	۵/۵۲	۱۳/۹۹	تنگستان
۱/۹۱	۲۰/۱۳	۳۰۲/۱۶	۳۲۴/۲۱	جم
۴/۸۲	۲۷/۲۰	۱۰۹/۵۱	۱۴۱/۵۲	دشتستان
۱/۶۹	۸/۷۲	۱۱۵/۷۸	۱۲۶/۱۹	دشتی
۱/۰۱	۶/۰۲	۱۲۸۷/۲۶	۱۲۹۴/۳۰	دیر
۰/۷۶	۴/۸۸	۳/۱۲	۸/۷۵	دیلیم
۴/۰۹	۶/۰۵	۹۹۲/۹۴	۱۰۰۳/۰۸	کنگان
۱/۸۱	۱۲/۸۰	۵۵۷/۳۱	۵۷۱/۹۱	گناوه
۲/۵۲	۲/۶۹	۱۴۷۶۹/۷۲	۱۴۷۷۴/۹۳	عسلویه



ادامه دارد

شاخص	تعداد شهرهای گازرسانی شده	تعداد روستاهای گازرسانی شده	انشعاب سال ۱۴۰۰	انشعاب تا سال ۱۴۰۰
واحد	شهر	روستا	انشعاب	انشعاب
استان	۳۹	۴۸۹	۶۵۵۱	۲۱۶۶۱۵
بوشهر	۳	۳۱	۱۴۲۸	۳۹۴۳۰
تنگستان	۳	۹۴	۲۴۴	۲۱۹۱۸
جم	۴	۶۲	۶۳۸	۱۵۳۴۱
دشتستان	۹	۱۱۰	۱۷۸۸	۵۴۶۱۷
دشتی	۴	۶۹	۷۹۸	۲۰۱۴۹
دیر	۵	۲۵	۲۷۲	۱۲۹۶۳
دیلم	۲	۳۲	۱۰۳	۷۳۴۳
کنگان	۳	۱۰	۵۲۱	۱۶۸۱۱
گناوه	۲	۳۵	۵۱۱	۱۸۵۲۵
عسلویه	۴	۲۱	۲۴۸	۹۵۱۸

شاخص	تعداد کل انشعاب های نصب شده گاز در بخش های مختلف	تعداد انشعاب های گاز خانگی	تعداد انشعاب های گاز تجاری	تعداد انشعاب های گاز صنعتی
واحد	انشعاب	انشعاب	انشعاب	انشعاب
استان	۲۲۳۱۶۶	۲۱۸۳۵۹	۴۲۹۸	۵۰۹
بوشهر	۴۰۸۵۸	۳۹۶۸۰	۱۰۴۶	۱۳۲
تنگستان	۲۲۱۶۲	۲۱۸۹۳	۲۳۳	۳۶
جم	۱۵۹۷۹	۱۵۳۰۱	۶۳۳	۴۵
دشتستان	۵۶۴۰۵	۵۵۵۳۲	۷۳۳	۱۴۰
دشتی	۲۰۹۴۷	۲۰۵۵۴	۳۵۳	۴۰
دیر	۱۳۲۳۵	۱۲۹۶۰	۲۶۷	۸
دبلم	۷۴۴۶	۷۳۰۷	۱۲۳	۱۶
کنگان	۱۷۳۳۲	۱۶۹۵۶	۳۶۰	۱۶
گناوه	۱۹۰۳۶	۱۸۶۶۹	۳۰۶	۶۱
عسلویه	۹۷۶۶	۹۵۰۷	۲۴۴	۱۵

مأخذ: شرکت گاز استان بوشهر

شاخص‌ها و نماگرهای بخش حمل و نقل (راه و شهرسازی)

انواع راه‌های تحت حوزه استحفاظی اداره کل راه و شهرسازی استان (کیلومتر)

راه‌های بین شهری						شهرستان
راه درون شهری	راه فرعی	راه اصلی	بزرگراه	ازاد راه	جمع	
۵۱	۸۴۵	۵۷۲/۶	۶۷۱	×	۲۱۳۹/۲۵	استان
۰	۱۶	۷۵	۸۲	×	۱۷۳	بوشهر
۰	۱۵۵/۶	۴۵/۱	۴۸	×	۲۴۸/۷	تنگستان
۰	۱۲۶/۱	۲۱	۲۵	×	۱۷۲/۱	جم
۱۲	۱۶۳/۷	۱۱۳/۴	۱۰/۱۵	×	۳۹۰/۶	دشتستان
۱۲	۷۳	۴۸/۵	۸۵	×	۲۱۸/۵	دشتی
۴	۲۶/۳	۷۰/۵	۶۱	×	۱۶۱/۸	دیر
۳	۱۵۱/۶	۳۹	۳۳	×	۲۲۶/۶	دیلم
۲	۲۳/۶۵	۳۴	۹۱/۰۵	×	۱۵۰/۷	کنگان
۵	۶۲	۶۵/۹۵	۷۲/۷۵	×	۲۰۵/۷	گناوه
۱۳	۴۷	۶۰/۱۵	۷۱/۴	×	۱۹۱/۵۵	عسلویه



ادامه دارد

راه‌های روستایی				رفع نقاط حادثه خیز در راه‌های شریانی و فرعی (نقطه)	شهرستان
خاکی	شوسه	آسفالت	جمع		
۴۰۸/۵۳	۶۵/۴۴۹	۱۹۲۵/۰۰۶	۲۳۹۸/۹۹	۱۲	استان
۰	۲/۳۸۸	۱۰۶/۸۹۷	۱۰۹/۲۸۵	۲	بوشهر
۶۱/۰۳۳	۱/۳۱۷	۲۴۹/۶۰۷	۳۱۱/۹۵۷	۲	تنگستان
۱۷/۸	۱۹/۶۵	۲۱۴/۵۲۵	۲۵۱/۹۷۵	۳	جم
۱۷۰/۴۲۴	۶/۷۲	۵۳۴/۱۵	۷۱۱/۲۹۴	۲	دشتستان
۱۱۷/۷۸۵	۱/۰۸۴	۳۵۸/۸۰۵	۴۷۷/۶۷۴	۱	دشتی
۰	۳/۲۶۷	۱۳۳/۳۸۷	۱۳۶/۶۵۴	۰	دیر
۱۲/۴	۰	۹۲/۹۳۶	۱۰۵/۳۳۶	۰	دیلم
۰	۱۶/۳۵۹	۷۷/۲۴۸	۹۳/۶۰۷	۲	عسلویه
۰	۰	۲/۰۲۵	۲/۰۲۵	۰	کنگان
۲۹/۰۸۸	۱۴/۶۶۴	۱۵۵/۴۲۶	۱۹۹/۱۷۸	۰	گناوه

مأخذ - حمل و نقل و راهداری استان بوشهر

مأخذ - اداره کل راه و شهرسازی استان بوشهر

شاخص‌ها و نماگرهای بخش حمل و نقل سال ۱۴۰۰

شاخص	میزان بار جابجا شده جاهه ای درون استانی	میزان بار جابجا شده جاهه ای برون استانی	تعداد مسافر جابجا شده جاهه ای درون استان	تعداد مسافر جابجا شده جاهه ای برون استان
واحد	هزارتن	هزارتن	نفر	نفر
استان	۳۲۳۲	۵۴۰۱	۲۴۰۷۴۰۲	۲۰۴۰۳۱۲
بوشهر	۱۰۲۹	۸۱۹	۵۵۱۵۲	۳۴۶۴۸۹
تنگستان	۵۰	۰	۱۳۱۸۹	۲۰۰۰
جم	۲	۶۸	۷۶۰۵۷۹	۹۴۰۶۲۰
دشتستان	۹۸۵	۴۹۶	۱۸۱۹۶۶	۵۲۱۹۰
دشتی	۹۷۶	۲۴۵	۱۵۳۰۲	۷۴۰۰
دیر	۵	۲۸۰	۱۴۶۲۲	۵۶۴۶۶
دیلم	۶	۱۰	۶۳۷	۴۸۴۷
کنگان	۸۷	۵۱۵	۲۸۷۶۰	۵۸۵۴۲
گناوه	۶	۳۹	۲۱۶۹۰	۱۴۹۷۸۶
عسلویه	۱۳۶	۲۹۲۷	۱۳۱۶۵۰۵	۴۲۱۹۷۲



ادامه دارد

شاخص	شرکت‌های باریبری	شرکت‌های حمل مسافر	مجموع‌های راهی بین راهی
واحد	شرکت	شرکت	باب
استان	۱۵۲	۳۹	۲۳
بوشهر	۷۴	۱۳	۳
تنگستان	۱	۱	۲
جم	۲	۲	۲
دشتستان	۲۴	۲	۴
دشتی	۷	۳	۳
دیر	۷	۱	۰
دیلم	۲	۲	۲
کنگان	۵	۳	۲
گناوه	۴	۶	۳
عسلویه	۲۶	۵	۲

مأخذ: اداره کل حمل و نقل و پایانه‌های استان بوشهر

شناورهای با ظرفیت هزار تن و بیشتر وارد شده به بنادر و ظرفیت آن‌ها

ظرفیت (تن)		تعداد (فروند)	بندر
ناخالص	خالص		
۳۸۶۷۱۵۰	۱۷۹۴۸۸/۸۶ ۷	۶۲۱	بوشهر
۱۴۲۹۹۲۶۴	۷۶۷۲۴۶۰	۲۷۵	خارک
۱۶۶۲۶۳	۷۰۴۲۹	۹۵	دیر
۲۵۷۳۲۸۴۰	۱۱۲۱۴۰۴۷	۱۱۵۵	عسلویه
۷۹۷۶۸	۳۵۰۲۷	۲۶	کنگان
۶۳۳۵	۳۰۷۵	۴	گناوه



ادامه دارد

وزن کالای تخلیه و بارگیری شده در بنادر استان (تن)

بارگیری		تخلیه		سال و بندر
کالاهای غیر نفتی	مواد نفتی	کالاهای غیر نفتی	مواد نفتی	
۹۵۶۴۹۹۶	۳۶۱۷۴۳۹۷	۱۳۸۵۷۷۰	۳۷۳۷۰۳۰	۱۴۰۰
۲۲۴۷۵۲۲	۳۵۹۷۵۰	۶۰۸۸۰۷	۱۱۱۹۱۴۷	بوشهر
۱۱۵۸۴۳	۱۵۶۴۰۵۴۱	۱۴۵۵۸۷	۲۴۶۱۸۴۱	خارک
۲۸۵۴۷۴	۰	۸۳۰۱۶	۰	دیر
۶۶۷۷۰۵۵	۲۰۱۷۴۱۰۶	۴۲۹۸۷۵	۱۵۶۰۴۲	عسلویه
۲۰۲۷۰۱	۰	۲۱۳۳۲	۰	کنگان
۳۶۴۰۱	۰	۹۴۶۳۳	۰	گناوه
۰	۰	۲۵۲۰	۰	دیلم

مأخذ: اداره کل بنادر و دریانوردی استان بوشهر

شاخص‌ها و نماگرهای بخش ارتباطات - مخابرات

تعداد پورت دسترسی دایر شده	تلفن همگانی مشغول به کار (دستگاه)		ضریب نفوذ تلفن ثابت	تعداد تلفن‌های همراه واگذار شده همراه اول	شاخص
	راه دور	شهری			
پورت			درصد	شماره	واحد
۲۶۸۹۹۱	۲۸۹	۳۳	۲۳	۱۶۵۱۱۲۹	استان
۸۳۶۴۷	۲۴۹	۷	۲۷	...	بوشهر
۱۸۲۳۲	۳	۰	۲۳	...	تنگستان
۱۲۲۰۷	۵	۰	۱۷	...	جم
۵۳۰۸۸	۱۰	۷	۲۲	...	دشتستان
۱۶۸۹۵	۳	۲	۱۹	...	دشتی
۱۵۵۷۷	۷	۵	۲۵	...	دیر
۱۱۰۳۰	۷	۷	۳۰	...	دیلم
۱۲۵۰۸	۰	۲	۱۷/۸	...	عسلویه
۲۲۱۰۸	۲	۳	۲۰/۳	...	کنگان
۲۳۶۹۹	۳	۰	۲۳	...	گناوه

مأخذ: شرکت مخابرات استان بوشهر

شاخص‌ها و نماگرهای بخش ارتباطات-پست

شاخص	بهره برداری شده دفاتر ICT روستایی	صندوق‌های پستی شهری	صندوق‌های پستی روستایی	وارد شده از میادین داخل کشور	کل مرسولات پستی
واحد	دفتر	صندوق	صندوق	مرسوله	
استان	۱۲۷	۱۳۲	۱۷۷	۲۵۱۱۰۸۹	
بوشهر	۷	۵۴	۸	۱۴۳۲۹۶۳	
تنگستان	۱۸	۲	۱۸	۱۲۵۴۱۲	
جم	۱۴	۲	۱۸	۱۲۳۸۵۲	
دشتستان	۴۰	۳۸	۵۴	۳۷۸۵۱۲	
دشتی	۱۶	۸	۲۳	۱۴۴۵۱۳	
دیر	۵	۸	۱۶	۱۳۵۶۴۲	
دیلم	۵	۳	۳	۲۶۸۹۴۵	
کنگان	۳	۶	۳	۱۸۷۹۵۶	
گناوه	۱۴	۱۰	۲۲	۵۳۴۶۵۲	
عسلویه	۵	۱	۱۲	۱۷۸۶۴۲	



ادامه دارد

شاخص	کل مرسولات پستی صادر شده از مبادی داخل کشور	کل مرسولات پستی وارد شده از مبادی خارج از کشور	کل مرسولات پستی صادر شده به خارج از کشور
واحد	مرسوله	مرسوله	مرسوله
استان	۳۰۹۶۵۶۱	۶۰۰	۵۳۴
بوشهر	۱۲۸۱۲۱۷	۴۱۶	۵۱۷
تنگستان	۹۸۱۵۲	۲۲	۰
جم	۱۲۰۱۴۸	۴۹	۰
دشتستان	۴۱۸۱۸۵	۲۲	۱۱
دشتی	۱۴۲۱۵۲	۱۳	۰
دیر	۹۸۷۵۲	۱۸	۰
دیلم	۲۵۱۲۵۶	۵	۱
کنگان	۱۸۴۵۲۱	۲۴	۰
گناوه	۳۲۲۱۵۴	۱۷	۰
عسلویه	۱۸۰۰۲۴	۱۴	۵

مأخذ: اداره کل پست استان بوشهر

شاخص‌ها و نماگرهای بخش ساختمان و مسکن

استان	واحد	شاخص
۳۳۳۹	فقره	پروانه ساختمانی
۳۱۷۳	فقره	پروانه احداث ساختمان مسکونی
۶۱۵۶	واحد	واحد مسکونی پروانه احداث ساختمانی

مأخذ: مرکز آمار ایران

شخص باونماگرهای امور آموزشی و پژوهشی

شاخص‌ها و نماگرهای بخش آموزش - آموزش عمومی

معلم	دانش‌آموزان دختر	کل دانش‌آموزان	شاخص
نفر	نفر	نفر	واحد
۸۷۲۳	۱۱۵۴۷۱	۲۳۷۳۲۲	استان
۱۸۵۵	۳۰۲۷۶	۶۲۳۷۸	بوشهر
۷۸۳	۷۹۰۱	۱۵۹۷۶	تنگستان
۶۲۶	۸۳۲۸	۱۷۱۶۸	جم
۱۸۲۷	۲۵۴۵۷	۵۲۴۳۴	دشتستان
۸۱۱	۸۴۵۱	۱۷۵۲۷	دشتی
۶۳۵	۶۳۹۰	۱۳۰۲۷	دیر
۲۸۹	۳۴۶۲	۷۱۹۸	دیلم
۷۵۷	۱۰۴۳۳	۲۱۳۰۶	گناوه
۶۵۵	۹۴۵۳	۱۹۴۲۹	کنگان
۴۸۵	۵۳۲۱	۱۰۸۷۹	عسلویه



ادامه دارد

کلاس شاخص	کلاس دایر	کلاس فیژیکی	کل سوادآموزان بزرگسال	کلاس مخصوص آموزش بزرگسالان
واحد	کلاس	کلاس	نفر	کلاس
استان	۸۱۷۳	۸۱۲۳	۷۰۱۰	۵۶۳
بوشهر	۱۷۰۹	۱۶۷۸	۱۴۴۴	۱۴۶
تنگستان	۷۱۴	۷۵۷	۱۴۹	۴
جم	۵۲۹	۴۳۵	۳۶۹	۲۰
دشتستان	۱۹۱۶	۲۰۷۸	۲۹۳۳	۲۲۹
دشتی	۷۲۰	۸۴۹	۵۲۸	۴۱
دیر	۵۲۴	۴۶۵	۱۱۸	۱۴
دیلم	۲۷۸	۳۱۶	۳۸۰	۵۳
کنگان	۶۳۷	۴۱۹	۵۹۴	۲۵
گناوه	۷۰۷	۷۷۰	۳۱۲	۲۷
عسلویه	۴۳۹	۳۵۶	۱۸۳	۴

مأخذ: اداره کل آموزش و پرورش استان بوشهر

شاخص‌ها و نماگرهای بخش آموزش - آموزش عالی

شاخص	مراکز آموزش عالی	کل دانشجویان	هیات علمی	انجام شده	طرح‌های تحقیقاتی	طرح‌های تحقیقاتی در دست اجرا
واحد	مرکز	نفر	نفر	طرح	طرح	
استان	۴۷	۴۶۳۳۳	۸۱۹	۱۹۰	۵۱۲	
دانشگاه علوم پزشکی	۱	۲۲۲۱	۲۲۵	۱۵۳	۴۴۵	
دانشکده فنی و حرفه‌ای دختران (الزهرا)	۱	۱۶۰۵	۳	۰	۰	
دانشگاه فرهنگیان بنت الهدی صدر (خواهران)	۱	۹۰۴	۴	۰	۰	
دانشگاه علامه	۱	۷۷۴	۶	۰	۰	
دانشکده فنی و حرفه‌ای امام خامنه‌ای (پسران)	۱	۱۰۴۳	۳	۲	۰	
دانشگاه خرد	۱	۱۳۷۰	۹	۰	۰	
دانشگاه خلیج فارس	۹	۷۶۳۴	۲۴۵	۲۵	۵۹	
دانشگاه پیام نور	۱۱	۹۴۶۶	۶۲	۱۰	۵	
دانشگاه آزاد	۳	۱۳۴۵۸	۲۴۳	۰	۲	
دانشگاه علمی کاربردی	۱۷	۷۵۰۰	۰	∅	۱	
آموزش عالی لیان	۱	۳۵۸	۱۹	۰	۰	



ادامه دارد

شاخص	مقالات ISI	مراکز تحقیق و توسعه	مراکز رشد	محققین پاره وقت	محققین تمام وقت	ثبت جواز امتیاز علمی (پتنت)
واحد	مقاله	واحد	واحد	نفر	نفر	جواز
استان	۵۷۷	۱۸	۵	۲۰	۴۶۰	۲
دانشگاه علوم پزشکی	۱۸۴	۵	۱	۱۹	۹	۰
دانشکده فنی و حرفه ای دختران (الزهرا)	۰	۰	۰	۰	۰	۰
دانشگاه فرهنگیان بنت الهدی صدر (خواهران)	۰	۰	۰	۰	۴	۰
دانشگاه علامه	۱	۰	۰	۰	۶	۰
دانشکده فنی و حرفه ای امام خامنه ای (پسران)	۰	۰	۰	۰	۰	۰
دانشگاه خرد	۰	۰	۰	۰	۰	۰
دانشگاه خلیج فارس	۳۶۰	۹	۱	۰	۲۴۸	۳
دانشگاه پیام نور	۸	۰	۰	۰	۵۶	۰
دانشگاه آزاد	۲۴	۰	۳	۱	۱۳۷	۰
دانشگاه علمی کاربردی*	۰	۴	۰	۰	۰	۰
آموزش عالی لیان	۰	۰	۰	۰	۰	۰

مأخذ: مراکز آموزش عالی استان

*دانشگاه علمی کاربردی دو مرکز تحقیق و توسعه فعال دارد و دو مرکز هم در حال

ساخت است.

شاخص‌ها و نماگرهای پارک علم و فناوری

مجموع واحدهای فناوری مستقر در پارک و مراکز رشد وابسته	تعداد واحد فناوری مستقر در پارک	تعداد واحد فناوری مستقر در دوره رشد	تعداد واحد فناوری مستقر در دوره پیش‌رشد	تعداد مرکز رشد دارای مجوز (مجوز صادره از شورای گسترش ضمیمه شود)	شاخص
۸۰	۴۲	۱۵	۲۳	۱	بوشهر
۲۸	۰	۱۹	۹	۱	دشتستان
۱۳	۰	۹	۴	۱	دشتی
۱۰	۰	۸	۲	۱	کنگان
۵	۰	۰	۵	۱	گناوه
۱۳۶	۴۲	۵۱	۴۳	۵	جمع



ادامه دارد

تعداد شرکتهای دانش بنیان مستقر در شهرستان	سایر اقدامات انجام شده در راستای مأموریت پارکها	برنامه ریزی و اقدامات انجام شده در خصوص آموزش نظام مدیریتی پارک‌ها به پرسنل ستادی و آموزش‌های تخصصی به معاهد، ف. نام.	تعداد رویدادهای فناوری (اقدامات شاخصی که در راستای تبدیل ایده به محصول و تجاری سازی انجام شده و تأثیرات آنها) به همراه مدارک و مستندات).	تعداد کارکنان شاغل در ستاد پارک و مراکز رشد وابسته (رسمی، پیمانی، قراردادی و سایر)	مجموع شاغلان واحدهای فناور مستقر در پارک و مراکز رشد وابسته	شاخص
۲۱	۲۴	۱۷	۰	۴۶	۰۰۰	بوشهر
۲	۱	۱۷	۱	۳	۰۰۰	دشتستان
۰	۰	۱۷	۱	۲	۰۰۰	دشتی
۴	۴	۱۷	۰	۲	۰۰۰	کنگان
۰	۰	۱۷	۰	۱	۰۰۰	گناوه
۲۷	۲۸	۱۷*	۲	۵۴	۱۳۶۰	جمع

مأخذ: پارک علم و فناوری استان بوشهر

*تعداد برنامه مربوط به کل شهرستانها هست وقابل تفکیک نیست.

تعداد آموزش دیدگان مراکز ثابت اداره کل
آموزش فنی و حرفه ای استان

آموزش دیدگان			سال و شهرستان
زن	مرد	جمع	
۳,۴۵۶	۵,۴۵۱	۸,۷۱۴	۱۴۰۰
۹۸۸	۱,۳۴۲	۲,۳۳۰	بوشهر
۳۲	۱۳۲	۱۶۴	تنگستان
۳۰۴	۲۱۷	۵۲۱	جم
۵۳۶	۱,۰۳۹	۱,۵۷۵	دشتستان
۱۸۴	۹۰۸	۱,۰۹۲	دشتی
۲۷۳	۲۵۴	۵۲۷	دیر
۳۸۳	۵۷۹	۹۶۲	دیلم
۰	۰	۰	عسلویه
۴۶	۳۶۰	۴۰۶	کنگان
۵۱۰	۶۲۷	۱,۱۳۷	گناوه

شاخص بودناگرهای امور اجتماعی

شاخص‌ها و نماگرهای انتقال خون

میزان فرآورده‌های خون تولید شده و توزیع شده به مراکز درمانی به تفکیک سه فرآورده اصلی : ۱۴۰۰ (واحد)

میزان فرآورده‌های خون تولید شده به تفکیک سه فرآورده اصلی			شرح
پلاکت کنسانتره	پلاسمای تازه منجمد	گلبول قرمز متراکم	
۱۲۱۸۹	۱۹۳۵۳	۲۳۶۱۳	استان
۹۰۶۰	۱۴۲۳۷	۱۵۶۳۴	بوشهر
*	*	*	تنگستان
*	*	*	جم
۳۱۲۹	۵۱۱۶	۷۹۷۹	دشتستان
*	*	*	دشتی
*	*	*	دیر
*	*	*	دیلم
*	*	*	کنگان
*	*	*	گناوه
*	*	*	عسلویه
*	*	*	سایر استانها



ادامه دارد

میزان فرآورده‌های خون توزیع شده به مراکز درمانی به تفکیک سه فرآورده اصلی			شرح
پلاکت کنسانتره	پلاسمای تازه منجمد	گلبول قرمز متراکم	
۱۰۷۹۳	۸۳۹۰	۲۹۷۹۵	استان
۱۰۷۹۳	۷۲۰۶	۲۳۷۶۴	بوشهر
*	*	*	تنگستان
*	*	*	جم
۰	۱۱۸۴	۴۳۱۵	دشتستان
*	*	*	دشتی
*	*	*	دیر
*	*	*	دیلم
*	*	*	کنگان
*	*	*	گناوه
*	*	*	عسلویه
*	*	۱۷۱۶	سایر استانها

مأخذ: سازمان انتقال خون استان بوشهر

شاخص‌ها و نماگرهای بخش بهداشت و درمان

شاخص	پزشک عمومی	و فوق تخصص	پزشک متخصص	دندان‌پزشک	داروساز	آزمایشگاه	مراکز پرستاری	داروخانه
واحد	نفر	نفر	نفر	نفر	نفر	مرکز	مرکز	داروخانه
استان	۴۲۴	۵۳۹	۱۵۶	۱۴۹	۹۰	۵۵	۱۳۵	
بوشهر	۱۴۵	۲۵۱	۸۹	۵۷	۲۲	۲۳	۴۹	
تنگستان	۲۱	۱۰	۳	۲	۵	۱	۳	
جم	۳۹	۳۷	۱۱	۱۵	۴	۲	۷	
دشتستان	۶۱	۸۳	۱۸	۲۴	۱۸	۱۱	۲۶	
دشتی	۱۸	۲۸	۲	۷	۶	۱	۷	
دیر	۲۰	۷	۲	۶	۵	۱	۶	
دیلم	۳۰	۱۴	۴	۵	۴	۲	۵	
کنگان	۲۲	۳۷	۶	۱۱	۱۰	۶	۱۰	
گناوه	۳۷	۳۹	۱۵	۱۵	۱۰	۷	۱۴	
عسلویه	۳۱	۳۳	۶	۷	۶	۱	۸	



ادامه دارد

تعداد خان‌های بهداشت فعال	تعداد مراکز خدمات جامع سلامت فعال روستایی	تعداد مراکز خدمات جامع سلامت فعال شهری	* تعداد مرگ و میر مادران	شاخص
خانه	مرکز	مرکز	تعداد	واحد
۲۱۸	۲۹	۵۸	۱۹	استان
۱۲	۵	۱۳	۴	بوشهر
۴۰	۴	۳	۱	تنگستان
۱۸	۱	۳	۲	جم
۶۱	۹	۱۴	۱	دشتستان
۳۰	۲	۵	۳	دشتی
۱۰	۰	۵	۱	دیر
۱۰	۱	۳	۱	دیلم
۱۶	۲	۳	۱	کنگان
۳	۰	۴	۱	گناوه
۱۸	۵	۵	۴	عسلویه



ادامه دارد

شاخص	آمیولانس	بیمارستان	تخت ثابت - دولتی	تخت فعال	نسبت مرگ و میر کودکان زیر یکسال به ازاء هر ۱۰۰۰ تولد	نسبت مرگ و میر کودکان زیر پنج سال به ازای هر ۱۰۰۰ تولد
واحد	دستگاه	بیمارستان	تخت	تخت	نسبت	نسبت
استان	۱۴۸	۱۹	۱۸۴۲	۱۵۵۷	۱۰/۹۹	۱۳/۶۷
بوشهر	۳۵	۷	۸۷۴	۶۶۴	۱۱/۳۴	۱۴/۸۳
تنگستان	۹	۱	۳۲	۲۹	۱۰/۶۲	۱۱/۶۸
جم	۸	۱	۶۸	۶۶	۸/۸۷	۹/۷۶
دشتستان	۲۶	۲	۳۰۲	۲۸۲	۱۴/۲۶	۱۷/۱۱
دشتی	۱۳	۱	۹۶	۹۱	۶/۰۳	۸/۶۱
دیر	۱۱	۱	۳۸	۳۰	۷/۵۱	۱۲/۸۸
دیلم	۶	۱	۴۵	۴۶	۸/۴۹	۱۴/۸۶
کنگان	۱۵	۱	۱۹۲	۱۴۳	۱۱/۸۵	۱۴/۹۷
گناوه	۱۳	۲	۱۳۱	۱۴۷	۱۳/۷۳	۱۴/۴۵
عسلویه	۲	۲	۶۴	۵۹	۷/۴۴	۸/۳۷

آمار فوت شدگان در اثر ابتلا به کووید ۱۹ در استان بوشهر به تفکیک جنسیت-سال

۱۳۹۹

شهرستان	زن	مرد	جمع
بوشهر	۹۸	۱۳۸	۲۳۶
تنگستان	۳۲	۴۴	۷۶
جم	۱۵	۱۸	۳۳
دشتستان	۱۰۸	۱۴۷	۲۵۵
دشتی	۱۶	۳۵	۵۱
دیر	۱۴	۲۳	۳۷
دیلم	۱۲	۱۴	۲۶
عسلویه	۱۱	۱۳	۲۴
کنگان	۲۱	۳۰	۵۱
گناوه	۵۹	۳۹	۹۸
استان	۳۸۵	۵۰۱	۸۸۶

مأخذ: دانشگاه علوم پزشکی و خدمات بهداشتی درمانی استان بوشهر

تعداد مراکز نظارت و پست‌های قرنطینه دام و فراورده‌های دامی

به تفکیک شهرستان: ۱۴۰۰

شهرستان	جمع	مرزی	داخلی
کل استان	۲۲	۹	۱۳
بوشهر	۴	۳	۱
تنگستان	۲	۱	۱
جم	۱	۰	۱
دشتستان	۲	۰	۲
دشتی	۱	۰	۱
دیر	۲	۱	۱
دیلم	۳	۱	۲
عسلویه	۳	۱	۲
کنگان	۲	۱	۱
گناوه	۲	۱	۱

مأخذ: سازمان دامپزشکی استان بوشهر

شاخص‌ها و نماگرهای تامین اجتماعی ۱۴۰۰

بیمه شدگان			شهرستان
تبعی	اصلی	جمع	
۵۸۲۸۲۸	۳۴۳۹۰۴	۹۲۶۷۳۲	استان
۱۰۷۱۱۸	۶۳۲۴۲	۱۷۰۳۶۰	بوشهر
۸۹۹۷۸	۵۹۹۱۶	۱۴۹۸۹۴	تنگستان
۱۰۳۲۹۹	۱۳۸۲۹	۱۶۶۸۷۰	جم
۲۸۷۸۶	۲۹۷۳۹	۸۴۲۸۸	دشتستان
۱۷۳۲۳	۸۸۵۶	۲۶۱۷۹	دشتی
۱۷۱۲۵	۱۴۲۰۲	۳۹۶۲۹	دیر
۱۸۳۲۲	۸۵۲۲	۲۶۸۴۴	دیلم
۴۷۰۹۲	۲۶۳۹۶	۷۳۴۸۸	کنگان
۷۴۵۱۹	۴۵۵۹۹	۱۲۰۱۱۸	گناوه
۷۰۹۶۷	۳۸۹۶۲	۱۰۹۹۲۹	عسلویه



ادامه دارد

کارگاه‌های تحت پوشش اداره کل تأمین اجتماعی	مستمری بگیران			شهرستان
	تبعی	اصلی	جمع	
۲۲۲۵۶	۳۲۰۲۶	۴۳۵۹۰	۷۵۶۱۶	استان
۶۷۷۱	۱۰۷۵۷	۱۴۲۶۹	۲۵۰۲۶	بوشهر
۲۷۷۸	۲۶۲۵	۳۵۷۴	۶۱۹۹	تنگستان
۱۷۰۸	۳۶۵	۴۷۹	۸۴۴	جم
۲۰۵۷	۲۱۲۸	۳۲۳۷	۵۳۶۵	دشتستان
۸۹۵	۱۱۰۸	۱۵۸۵	۲۶۹۳	دشتی
۹۹۸	۱۰۹۶	۱۷۰۸	۲۸۰۴	دیر
۸۴۴	۲۶۲	۵۴۰	۸۰۲	دیلم
۲۰۵۶	۵۴۷۹	۷۴۰۲	۱۲۸۸۱	کنگان
۳۴۰۴	۷۱۴۵	۹۰۴۸	۱۶۱۹۳	گناوه
۱۰۹۶	۱۰۶۱	۱۷۴۸	۲۸۰۹	عسلویه

مأخذ: اداره کل تأمین اجتماعی استان بوشهر

شاخص‌ها و نماگرهای بهزیستی

شاخص	تعداد خانوارهای مستمري‌بگیر تحت پوشش بهزیستی	تعداد افراد مستمري‌بگیر خانوارهای تحت پوشش بهزیستی	تعداد معاندان خدمت‌گیرنده از بهزیستی (مراکز دولتی و خصوصی)	تعداد معلولان تحت پوشش بهزیستی (مراکز دولتی و خصوصی)
واحد	خانوار	نفر	نفر	نفر
استان	۱۶۴۸۶	۲۵۱۴۰	۴۷۸۴	۲۳۲۳۳
بوشهر	۲۴۸۴	۳۴۵۴	۱۵۸۴	۴۱۰۷
تنگستان	۱۳۸۴	۲۲۶۳	۲۲۰	۱۸۱۰
جم	۶۲۳	۹۶۱	۴۲۴	۷۴۸
دشتستان	۵۲۹۹	۷۹۴۳	۲۲۰	۶۸۶۹
دشتی	۲۳۱۵	۳۶۵۳	۱۳۷۱	۲۹۷۱
دیر	۱۴۰۱	۲۲۹۹	۳۰۳	۱۴۳۵
دیلم	۶۰۳	۸۶۹	۰	۱۰۷۷
کنگان	۷۷۰	۱۲۶۹	۲۸۲	۱۰۱۲
گناوه	۱۴۵۶	۲۲۰۴	۲۶	۲۸۵۶
عسلویه	۱۵۱	۲۲۵	۳۵۴	۳۴۸



ادامه دارد

مجموع‌های خدمات اجتماعی		مهدکودک‌های استان	کودکان بی‌سرپرست نگهداری شده در مراکز تحت پوشش بهزیستی (مراکز دولتی، و خصوصاً)		سال‌مندان نگهداری شده در مراکز تحت پوشش بهزیستی (مراکز دولتی، و خصوصاً)		شاخص
روستایی	شهری		مهدکودک	نفر	نفر	واحد	
۳	۲۳	۲۱۰	۹۳	۱۰۳	استان		
۰	۳	۳۵	۹۳	۴۲	بوشهر		
۰	۳	۳۶	۰	۰	تنگستان		
۰	۳	۲۱	۰	۰	جم		
۰	۷	۴۵	۰	۴۵	دشتستان		
۲	۱	۱۹	۰	۰	دشتی		
۰	۲	۲۹	۰	۰	دیر		
۱	۱	۵	۰	۰	دیلم		
۰	۲	۶	۰	۱۶	کنگان		
۰	۱	۷	۰	۰	گناوه		
۰	۰	۷	۰	۰	عسلویه		

مأخذ: اداره کل بهزیستی استان بوشهر

شاخص‌ها و نماگرهای کمیته امداد (نفر)

شاخص	کمیته‌ی بگیران تحت پوشش مستمری بگیران تحت پوشش	تعداد پوشش کمیته‌ی امداد امام تحت پوشش خانوار با سرپرست زن	تعداد بیمه‌شدگان تحت پوشش کمیته‌ی امداد امام خمینی	تعداد افراد کفا شده و از تحت پوشش خارج شده
استان	۴۱۹۳۶	۲۱۳۳۲	۱۹۵۷۹	۱۱۴
بوشهر	۴۰۱۸	۲۵۶۷	۳۷۸۶	۸
تنگستان	۵۰۲۴	۲۱۷۳	۰	۳
جم	۱۵۵۵	۹۵۴	۰	۷
دشتستان	۱۴۳۹۸	۶۵۰۲	۶۶۹۴	۳۲
دشتی	۴۹۳۰	۲۸۶۲	۲۵۶۴	۹
دیر	۲۱۸۸	۱۱۷۷	۰	۳۰
دیلیم	۱۵۴۶	۶۷۹	۰	۰
کنگان	۱۹۲۴	۱۱۳۳	۲۲۲۸	۱۴
گناوه	۴۸۷۸	۲۴۷۰	۴۳۰۷	۹
عسلویه	۱۴۷۵	۸۱۶	۰	۲

مأخذ: کمیته امداد امام خمینی استان بوشهر

شاخص‌ها و نماگرهای بازنشستگی (نفر)

از کار افتاده			بازنشسته			جمع	شهرستان
مرد	زن	جمع	مرد	زن	جمع		
۷۹	۵۴	۱۳۳	۱۰۳۷۲	۴۳۴۶	۱۴۷۱۸	۱۷۶۷۸	۱۴۰۰
۷۶	۵۴	۱۳۰	۱۰۲۴۰	۴۳۴۲	۱۴۵۸۲	۱۷۴۵۵	بوشهر (مرکز استان)
۱	۰	۱	۴۰	۰	۴۰	۷۶	برازجان
۰	۰	۰	۲۳	۰	۲۳	۳۵	گناوه
۰	۰	۰	۱۵	۰	۱۵	۲۷	دیر
۱	۰	۱	۱۶	۱	۱۷	۲۰	خورموج
۰	۰	۰	۹	۰	۹	۱۵	اهرم
۰	۰	۰	۱۰	۳	۱۳	۱۵	خارک
۰	۰	۰	۸	۰	۸	۱۲	بندردیلم
۱	۰	۱	۴	۰	۴	۹	بندرریگ
۰	۰	۰	۴	۰	۴	۸	سعدآباد
۰	۰	۰	۱	۰	۱	۲	آبپخش
۰			۱		۱	۲	شبانکاره
۰			۰		۰	۱	دلوار
۰			۱		۱	۱	کاکي

بازنشسته متوفی			شاغل متوفی			شهرستان
مرد	زن	جمع	مرد	زن	جمع	
۱۷۲۸	۹۲	۲۰۰۲	۷۴۸	۷۷	۸۲۵	۱۴۰۰
۱۶۷۰	۹۲	۱۹۳۶	۷۳۰	۷۷	۸۰۷	بوشهر (مرکز استان)
۳۱	۰	۳۱	۴	۰	۴	برازجان
۱۱	۰	۱۱	۱	۰	۱	گناوه
۶	۰	۶	۶	۰	۶	دیر
۱	۰	۱	۱	۰	۱	خورموج
۴	۰	۴	۲	۰	۲	اهرم
۱	۰	۱	۱	۰	۱	خارک
۴	۰	۴	۰	۰	۰	بندردیلم
۴	۰	۴	۰	۰	۰	بندرریگ
۳	۰	۳	۱	۰	۱	سعدآباد
۰	۰	۰	۱	۰	۱	آبپخش
۱	۰	۱	۰	۰	۰	شبانکاره
۰	۰	۰	۱	۰	۱	دلوار
۰	۰	۰	۰	۰	۰	کاکي

مأخذ: مدیریت بازنشستگی استان بوشهر

شاخص‌ها و نماگرهای امور فرهنگی

شاخص‌ها و نماگرهای کتابخانه‌های عمومی سال ۱۴۰۰

امانت سالانه	تعداد اعضا	کتابهای موجود	کتابخانه‌های عمومی مشارکتی	کتابخانه‌های عمومی نهادی	شاخص
۲۴۱۵۴۸	۴۹۳۴۶	۱۰۸۴۰۳۰	۱۰	۶۶	استان
۴۸۹۹۴	۸۹۶۵	۱۹۸۵۰۴	۵	۱۰	بوشهر و بخش ویژه خارک
۳۴۱۹۹	۵۷۱۳	۱۲۶۹۸۱	۰	۱۰	تنگستان
۲۷۵۱۴	۱۱۳۱۰	۸۸۸۳۵	۱	۵	جم
۵۱۹۳۹	۷۳۹۱	۲۴۱۴۸۹	۳	۱۳	دشتستان
۱۶۴۲۵	۵۸۸۵	۹۸۱۹۵	۱	۶	دشتی
۱۵۴۱۳	۲۱۵۶	۸۷۰۹۴	۰	۴	دیر
۹۵۸۳	۱۵۲۹	۵۲۹۸۲	۰	۴	دیلم
۷۷۲۰	۱۷۹۰	۳۰۱۸۹	۰	۳	کنگان
۱۴۸۱۰	۱۸۶۴	۶۰۵۰۵	۰	۵	گناوه
۱۴۹۵۱	۲۷۴۳	۹۹۲۵۶	۰	۶	عسلویه

مأخذ: اداره کل کتابخانه‌های استان بوشهر

شاخص‌ها و نماگرهای کانون پرورشی فکر کودکان و نوجوانان

شهرستان	کودکان و نوجوانان کتابخانه کانون پرورش فکری	کتابهای موجود	تعداد اعضا	موارد مراجعه مجازی
استان	۲۳	۱۷۷۰۵۵	۱۴۶۶	۶۱۰
بوشهر	۴	۲۳۲۷۸	۲۰۸	۱۱۸
تنگستان	۲	۱۲۵۸۰	۸۶	۲۰
جم	۱	۱۱۲۳۶	۱۰۰	۲۴
دشتستان	۵	۳۶۰۰۳	۲۱۸	۳۲
دشتی	۲	۲۰۱۹۳	۱۴۲	۵
دیر	۲	۱۸۷۴۳	۱۸۲	۵
دیلم	۱	۱۰۲۴۰	۱۰۷	۷۷
کنگان	۲	۱۳۶۵۳	۱۲۳	۸۹
گناوه	۲	۲۰۰۳۰	۱۳۷	۱۱۴
عسلویه	۲	۱۱۰۹۹	۱۶۳	۱۲۶

مأخذ: کانون پرورشی فکری کودکان و نوجوانان استان بوشهر

شاخص‌ها و نماگرهای بخش تربیت بدنی

تعداد زنان ورزشکار سازمان‌یافته	تعداد مردان ورزشکار سازمان‌یافته	تعداد ورزشکاران سازمان‌یافته	مساحت فضاهای ورزشی سرپوشیده	مساحت فضاهای ورزشی روباز	شاخص
نفر	نفر	نفر	متر مربع	متر مربع	واحد
۱۵۱۵۲	۲۷۰۳۲	۴۲۱۸۴	۱۹۴۵۳۳	۷۶۴۵۰۳	استان
۵۰۳۶	۷۵۲۸	۱۲۵۶۴	۳۹۲۰۰	۱۶۴۲۰۳	بوشهر
۳۴۰	۱۳۱۰	۱۶۵۰	۱۸۳۹۳	۵۱۵۰۰	تنگستان
۳۲۱۱	۴۰۶۲	۷۲۷۳	۱۲۸۰۰	۳۸۶۰۰	جم
۲۲۹۱	۵۰۲۸	۷۳۱۹	۳۲۶۳۷	۱۶۲۵۰۰	دشتستان
۶۵۱	۱۴۳۷	۲۰۸۸	۲۳۵۰۰	۸۱۴۰۰	دشتی
۶۶۸	۱۰۱۲	۱۶۸۰	۱۰۳۶۵	۷۶۱۰۰	دیر
۴۲۶	۹۸۶	۱۴۱۲	۱۱۲۰۰	۳۱۵۰۰	دیلم
۱۱۳۹	۱۷۲۵	۲۸۶۴	۱۸۳۲۶	۶۱۲۰۰	کنگان
۱۱۸۷	۲۶۳۲	۳۸۱۹	۱۳۳۲۱	۵۱۳۰۰	گناوه
۲۰۳	۱۳۱۲	۱۵۱۵	۱۴۷۹۱	۴۶۲۰۰	عسلویه



ادامه دارد

شاخص	تعداد لیگ های ورزشی در لیگ قهرمان کشوری	تعداد مدالهای قهرمان کشوری کسب شده	نفر جمعیت زمین های خاکی(به ازاء هزار سرانه فضای ورزشی روپاز(بجز زمین های خاکی)	سرانه فضای ورزشی جمعیت	سرپوشیده به ازاء ۱۰ هزار نفر
واحد	تیم	مدال	متر مربع	متر مربع	
استان	۵۰	۶۵۱	۰/۱۷	۰/۶۶	
بوشهر	۲۵	۱۷۰	۰/۱۳	۰/۵۵	
تنگستان	۳	۴۵	۰/۲۴	۰/۶۷	
جم	۳	۵۴	۰/۱۸	۰/۵۵	
دشتستان	۸	۹۸	۰/۱۳	۰/۵۶	
دشتی	۳	۴۱	۰/۲۷	۰/۹۵	
دیر	۱	۳۸	۰/۱۷	۱/۲۵	
دبلم	۱	۳۵	۰/۳۲	۰/۹	
کنگان	۱	۴۸	۰/۱۷	۰/۵۷	
گناوه	۴	۷۵	۰/۱۳	۰/۵	
عسلویه	۱	۴۷	۰/۲۰	۰/۶۲	

مأخذ: اداره کل ورزش و جوانان استان بوشهر

*به دلیل شیوع بیماری کرونا کلیه فعالیتهای ورزشی محدود یا تعطیل بوده است.

شاخص‌ها و نماگرهای بخش گردشگری

شاخص	مراکز اقامتی	تخت مراکز اقامتی	پهن راهی مجتمع خدمات رفاهی	میزان اشغال تخت	گردشگر خارجی	هتل	بوم گردی	تخت بوم گردی
واحد	مرکز	تخت	مجتمع	درصد	نفر	واحد	مرکز	تخت
استان	۱۴۴	۴۰۴۵	۵	۶۰٪	۲۰۴۹	۱۷	۶۰	۶۰۰
بوشهر	۶۷	۰۰۰	۲	۶۰٪	۱۲۸۱	۹	۴	۳۰
تنگستان	۱۸	۰۰۰	۱	۶۰٪	۰	۰	۱۷	۱۲۰
جم	۶	۰۰۰	۰	۴۵٪	۰	۱	۵	۴۵
دشتستان	۱۲	۰۰۰	۰	۳۵٪	۰	۱	۱۱	۱۰۵
دشتی	۱۳	۰۰۰	۰	۳۰٪	۰	۰	۱۲	۹۵
دیر	۴	۰۰۰	۰	۳۰٪	۰	۰	۴	۶۰
دیلم	۱	۰۰۰	۰	۴۰٪	۰	۰	۱	۵۵
کنگان	۱۰	۰۰۰	۱	۴۵٪	۰	۱	۵	۴۵
گناوه	۴	۰۰۰	۰	۶۰٪	۸	۳	۰	۰
عسلویه	۷	۰۰۰	۱	۴۰٪	۷۶۰	۲	۱	۴۵



ادامه دارد

شاخص	هتل آپارتمان	مسافر خانه	تخت هتل	تخت هتل آپارتمان	تخت مسافر خانه	موزه
واحد	واحد	واحد	تخت	تخت	تخت	موزه
استان	۱۱	۵۱	۲۵۲۳	۷۰۶	۲۱۶	۱۰
بوشهر	۵	۴۹	۶۹۴	۴۴۶	۱۸۰	۷
تنگستان	۰	۰	۰	۰	۰	۱
جم	۰	۰	۱۵۰	۰	۰	۰
دشتستان	۰	۰	۱۸۰	۰	۰	۱
دشتی	۰	۱	۰	۰	۱۲	۰
دیر	۰	۰	۰	۰	۰	۰
دیلم	۰	۰	۴۶	۰	۰	۰
کنگان	۳	۰	۱۰۳۸	۱۳۸	۰	۱
گناوه	۱	۰	۲۳۵	۲۲	۰	۰
عسلویه	۲	۱	۱۸۰	۱۰۰	۲۴	۰

مأخذ: اداره کل میراث فرهنگی، صنایع دستی و گردشگری استان بوشهر

شاخص‌ها و نماگرهای امور اقتصادی

شاخص‌ها و نماگرهای مالی و پولی - بانک‌ها

ارقام به میلیارد ریال

مانده سپرده*			سال
سهام استان	استان	کشور	
۱٪	۳۴۵۸۵	۳۸۶۶۹۸۸	۱۳۹۰
۱٪	۹۳۱۹۶	۱۰۶۱۹۰۱۵	۱۳۹۴
۱٪	۱۱۳۶۸۹	۱۲۷۲۸۳۶۴	۱۳۹۵
۱٪	۱۵۴۷۲۵	۱۶۴۶۴۰۵۵	۱۳۹۶
۱٪	۲۱۸۶۶۲	۲۰۶۷۳۳۶۸	۱۳۹۷
۱٪	۳۵۷۵۲۹	۲۷۱۶۲۸۴۵	۱۳۹۸
۲٪	۶۴۱۱۱۴	۳۸۷۵۴۶۲۰	۱۳۹۹
۱٪	۳۵۹۵۷۵	۳۷۹۹۶۵۸۸	۱۴۰۰
مانده تسهیلات (جاری و غیرجاری)			
۱٪	۳۰.۳۰۷	۳.۸۰۳.۷۱۸	۱۳۹۰
۱٪	۶۳.۷۵۶	۷.۹۱۶.۱۰۲	۱۳۹۴
۱٪	۷۲.۰۲۳	۹.۸۶۶.۶۱۶	۱۳۹۵
۱٪	۸۰.۱۸۹	۱۲.۵۸۷.۱۳۲	۱۳۹۶
۱٪	۸۹.۳۱۲	۱۵.۰۹۰.۲۰۷	۱۳۹۷

۱٪	۱۲۴.۰۳۲	۱۹.۳۵۵.۷۹۳	۱۳۹۸
مانده تسهیلات (جاری و غیرجاری)			سال
سهم استان	استان	کشور	
۱٪	۲۰۱۲۵۷	۲۷۹۲۲۶۹۳	۱۳۹۹
۱٪	۳۵۹۵۷	۳۷۹۹۶۵۸۸	۱۴۰۰
نسبت مانده تسهیلات به سپرده			
استان		کشور	سال
۸۸٪		۹۸٪	۱۳۹۰
۶۱٪		۸۲٪	۱۳۹۴
۶۸٪		۷۵٪	۱۳۹۵
۶۳٪		۷۸٪	۱۳۹۶
۵۲٪		۷۶٪	۱۳۹۷
۴۱٪		۷۳٪	۱۳۹۸
۳۱٪		۷۲٪	۱۳۹۹
۴۰٪		۷۴٪	۱۴۰۰

ماخذ: بانک مرکزی

*سپرده‌ها شامل ریالی و ارزی می‌باشد که سپرده‌های ارزی فاقد سپرده قانونی می‌باشد/

شاخص‌ها و نماگرهای مالی و پولی - مالیات (میلیون ریال) سال ۱۴۰۰

شاخص	درآمدهای مالیاتی	مالیات‌های مستقیم	مالیات بر ثروت	مالیات بر درآمد
استان	۷۵۰۳۶۱۰۷	۲۵۱۵۶۷۰۳	۶۰۵۴۷۶	۱۶۷۷۴۰۸۰
بوشهر	۱۶۸۴۳۱۸۳	۸۲۹۱۱۸۸	۲۶۵۰۰۹	۵۵۴۰۵۶۹
تنگستان	۱۲۶۸۱۲	۱۱۶۷۳۰	۲۰۷۶۱	۷۳۰۶۵
جم	۹۶۱۷۱۰	۷۱۰۲۵۵	۱۷۱۸۰	۶۳۹۵۵۹
دشتستان	۷۹۷۰۵۷	۵۹۱۴۴۳	۵۹۳۷۷	۴۱۱۶۴۲
دشتی	۲۴۸۴۱۴	۱۹۸۲۱۸	۲۳۹۶۸	۹۹۲۹۳
دیر	۲۵۹۰۴۳	۲۱۰۰۴۵	۲۰۴۵۵	۱۰۹۱۹۷
دیلم	۱۴۶۸۷۰	۱۲۲۲۷۳	۷۵۵۹	۸۵۹۵۱
کنگان	۱۷۱۷۸۰۳	۱۲۷۱۳۴۲	۵۰۶۷۱	۹۱۷۲۶۹
گناوه	۴۹۸۸۵۴	۴۰۳۰۷۶	۵۷۹۱۸	۲۴۸۱۱۹
عسلویه	۵۳۴۳۶۳۶۱	۱۳۲۴۲۱۳۳	۸۲۵۷۸	۸۶۴۹۴۱۶



ادامه دارد

شاخص	مالیات بر شرکت‌ها	مالیات‌های غیر مستقیم	مالیات بر کالاها و خدمات	مالیات بر واردات
استان	۷۷۷۷۱۴۷	۴۹۸۷۹۴۰۴	۴۹۴۰۵۶۲۸	۴۷۳۷۷۶
بوشهر	۲۴۸۵۶۱۰	۸۵۵۱۹۹۵	۸۰۷۸۲۱۹	۴۷۳۷۷۶
تنگستان	۲۲۹۰۴	۱۰۰۸۲	۱۰۰۸۲	۰
جم	۵۳۵۱۶	۲۵۱۴۵۵	۲۵۱۴۵۵	۰
دشتستان	۱۲۰۴۲۴	۲۰۵۶۱۴	۲۰۵۶۱۴	۰
دشتی	۷۴۹۵۷	۵۰۱۹۶	۵۰۱۹۶	۰
دیر	۸۰۳۹۳	۴۸۹۹۸	۴۸۹۹۸	۰
دیلم	۲۸۷۶۳	۲۴۵۹۷	۲۴۵۹۷	۰
کنگان	۳۰۳۴۰۲	۴۴۶۴۶۱	۴۴۶۴۶۱	۰
گناوه	۹۷۰۳۹	۹۵۷۷۸	۹۵۷۷۸	۰
عسلویه	۴۵۱۰۱۳۹	۴۰۱۹۴۲۲۸	۴۰۱۹۴۲۲۸	۰

مأخذ: اداره کل امور مالیاتی استان بوشهر.

شاخص بهای کالاها و خدمات مصرفی در کل نقاط شهری و روستایی

قیمت کل سال ۱۴۰۰

استان		کشور		مرکز آمار ایران
نرخ تورم	شاخص	نرخ تورم	شاخص	
۴۱/۷	۳۶۰/۶	۴۰/۲	۳۵۴/۱	۱۴۰۰
۳۸/۸	۳۱۵/۶	۳۸/۹	۳۰۶/۱	فروردین
۴۱	۳۱۴/۸	۴۱	۳۰۸/۴	اردیبهشت
۴۳/۱	۳۲۲/۱	۴۳	۳۱۶/۲	خرداد
۴۴/۸	۳۳۵/۶	۴۴/۲	۳۲۷/۴	تیر
۴۶/۳	۳۴۴/۲	۴۵/۲	۳۳۷/۸	مرداد
۴۷/۲	۳۵۹/۲	۴۵/۸	۳۵۱/۱	شهریور
۴۷/۱	۳۷۰/۶	۴۵/۴	۳۶۴/۱	مهر
۴۵/۸	۳۷۷/۱	۴۴/۴	۳۷۳	آبان
۴۵	۳۸۶	۴۳/۴	۳۷۹/۲	آذر
۴۴/۲	۳۹۵/۶	۴۲/۴	۳۸۸/۲	دی
۴۲/۹	۳۹۹/۷	۴۱/۴	۳۹۶/۴	بهمن
۴۱/۷	۴۰۶/۲	۴۰/۲	۴۰۱/۵	اسفند

شاخص بهای کالاها و خدمات مصرفی در نقاط شهری

قیمت شهری سال ۱۴۰۰

۱۳۹۵=۱۰۰

استان		کشور		مرکز آمارایران
نرخ تورم	شاخص	نرخ تورم	شاخص	
۴۱/۳	۳۵۲/۸	۳۹/۷	۳۵۰/۲	۱۴۰۰
۳۷/۱	۳۰۸/۳	۳۸/۶	۳۰۲/۷	فروردین
۳۹/۳	۳۰۷/۴	۴۰/۵	۳۰۴/۹	اردیبهشت
۴۱/۴	۳۱۵	۴۲/۵	۳۱۲/۶	خرداد
۴۳/۲	۳۲۸/۶	۴۳/۷	۳۲۳/۸	تیر
۴۴/۷	۳۳۶	۴۴/۵	۳۳۴/۱	مرداد
۴۵/۸	۳۵۲/۶	۴۵/۱	۳۴۷/۵	شهریور
۴۶	۳۶۳/۲	۴۴/۷	۳۶۰/۲	مهر
۴۴/۹	۳۶۹/۸	۴۳/۶	۳۶۸/۹	آبان
۴۴/۳	۳۷۸/۵	۴۲/۷	۳۷۴/۹	آذر
۴۳/۶	۳۸۶/۶	۴۱/۸	۳۸۴/۱	دی
۴۲/۵	۳۹۰/۳	۴۰/۸	۳۹۱/۷	بهمن
۴۱/۳	۳۹۷	۳۹/۷	۳۹۶/۶	اسفند

شاخص بهای کالاها و خدمات مصرفی در نقاط روستایی

قیمت روستایی سال ۱۴۰۰

۱۳۹۵=۱۰۰

استان		کشور		مرکز آمار ایران
نرخ تورم	شاخص	نرخ تورم	شاخص	
۴۲/۹	۳۹۱	۴۲/۸	۳۷۶/۲	۱۴۰۰
۴۵/۳	۳۴۴/۱	۴۰/۶	۳۲۵/۴	فروردین
۴۷/۳	۳۴۲/۹	۴۳/۲	۳۲۷/۸	اردیبهشت
۴۹/۷	۳۴۹/۸	۴۵/۶	۳۳۶/۳	خرداد
۵۱/۱	۳۶۲/۷	۴۷/۳	۳۴۷	تیر
۵۲/۱	۳۷۶	۴۸/۷	۳۵۸/۱	مرداد
۵۲/۴	۳۸۵	۴۹/۷	۳۷۰/۹	شهریور
۵۱/۴	۳۹۹/۴	۴۹/۶	۳۸۶	مهر
۴۹	۴۰۵/۷	۴۸/۳	۳۹۶/۴	آبان
۴۷/۵	۴۱۵/۶	۴۷	۴۰۳/۷	آذر
۴۶/۳	۴۳۰/۶	۴۵/۸	۴۱۱/۴	دی
۴۴/۴	۴۳۶/۳	۴۲/۲	۴۲۲/۸	بهمن
۴۲/۹	۴۴۲/۴	۴۲/۸	۴۲۹/۷	اسفند

ماخذ: مرکز آمار ایران

هزینه و درآمد خانوار شهری و روستایی ۱۴۰۰

رتبه استان	استان	کشور	شاخص		هزینه ناخالص	
			کل	هزارریال		
۶	۹۱۴۰۴۱	۹۲۵۰۱۷	هزارریال	کل		شهری
۱	۳۳۲۲۰۶	۲۴۶۵۳۷	هزارریال	خوراکی و دخانی		
۱۲	۵۸۱۸۳۵	۴۸۰۶۷۸	هزارریال	غیرخوراکی		
۸	۱۰۶۷۶۵۵	۱۱۲۴۲۱۷	هزارریال	درآمد		
۶	۰/۲۹۲۸	۰/۳۷۵۷	واحد	ضریب جینی		
۴	۳/۶۵	۳/۲۶	نفر	تعداد افراد در خانوار(بعدخانوار)		
۵	۶۶۲۱۷۳	۵۱۹۱۱۹	هزارریال	کل		روستایی
۲	۲۸۹۴۰۱	۲۰۷۰۳۴	هزارریال	خوراکی و دخانی		
۷	۳۷۲۷۷۲	۳۱۲۰۸۵	هزارریال	غیرخوراکی		
۷	۷۶۲۶۰۱	۶۳۷۱۳۲	هزارریال	درآمد		
۱	۰/۲۵۹۳	۰/۳۵۹۴	واحد	ضریب جینی		
۶	۳/۶۴	۳/۴۸	نفر	تعداد افراد در خانوار(بعدخانوار)		

ماخذ: مرکز آمار ایران

توزیع فصلی تخصیص اعتبارات استانی تملک دارایی‌های سرمایه‌ای استان

بوشهر سال ۱۴۰۰ - (میلیون ریال)

شاخص	جمع	امور عمومی	امور خدمات عمومی	فصل اداره امور عمومی	فصل خدمات مالی و مالیاتی	امور دفاعی و امنیتی
سطح استان	۲۹۲۵۲۹۳	۸۴۸۲۹	۷۹۸۲۹	X	۲۴۵۰۰	
بوشهر	۱۵۳۷۵۷۶	۱۵۷۹۴۵	۸۷۵۳۵	X	۸۷۵۳۵	
تنگستان	۹۰۶۴۳۰	۱۵۰۰	۹۲۵۰	X	۹۲۵۰	
جم	۲۷۸۱۱۱	۰	۰	X	۶۵۰۰	
دشتستان	۸۵۹۱۸۹	۰	۰	X	۲۵۰۰۰	
دشتی	۳۳۴۸۸۶	۱۰۰۰	۷۰۰۰	X	۷۰۰۰	
دیر	۲۴۹۳۸۸	۹۷۹۹	۹۷۹۹	X	۳۹۱۵	
دیلم	۸۴۲۵۱	۰	۰	X	۷۱۸۶۰۰	
کنگان	۱۲۲۱۱۳	۰	۰	X	۴۳۰۰	
گناوه	۱۷۳۲۳۱	۰	۰	X	۶۰۰۰	
عسلویه	۳۳۰۵۳۶	۱۹۱۰۴	۱۹۱۰۴	X	۷۰۰۰	

☞

ادامه دارد

شاخص	فصل دفاع	فصل حفظ نظم و امنیت عمومی	امور قضایی	فصل اداره امور قضایی	خدمات عمومی، توسعه در امور فصل تحقیق و
سطح استان	x	۲۴۵۰۰	x	x	۵۰۰
بوشهر	۸۷۵۳۵	۱۲۰۰۰	۲۰۱۱۶	۲۰۱۱۶	۵۰۰
تنگستان	۹۲۵۰	x	x	x	x
جم	۶۵۰۰	x	x	x	x
دشتستان	۱۳۰۰۰	x	۷۲۰۰	۷۲۰۰	x
دشتی	۷۰۰۰	x	۱۸۰۰	۱۸۰۰	x
دیر	۳۹۱۵	x	x	x	x
دیلم	۷۱۸۶۰۰	x	x	x	x
کنگان	۴۳۰۰	x	۲۰۰۰	۲۰۰۰	x
گناوه	۶۰۰۰	x	x	x	x
عسلویه	۷۰۰۰	x	x	x	x

ادامه دارد

شاخص	امور اقتصادی	فصل انرژی	فصل حمل و نقل	فصل صنعت و معدن	فصل بازرگانی
سطح استان	۱۲۱۷۰۵۱	۱۲۶۱۱۵	۷۰۵۹۵۹	۱۸۰۲	۵۱۹۱
بوشهر	۱۶۲۶۲۵	×	۱۲۵۸۳۶	۳۳۱۴۰	×
تنگستان	۶۵۴۷۷۸	×	۱۲۱۹۷۱	×	×
جم	۹۲۶۲۵	×	۳۹۶۴۳۵	×	×
دشتستان	۵۴۷۰۱۳	×	۲۰۷۷۵۶	۸۸۰	×
دشتی	۲۴۳۴۸۰	×	۱۵۰۳۲۴	۱۱۰۰۰	×
دیر	۱۱۹۵۰۳	×	۸۸۰۵۰	۳۰۰۰۰	×
دیلم	۴۵۱۵۶۸	×	۵۰۵۶۸	۴۰۰۰۰۰	×
کنگان	۸۴۸۸۰	×	۷۶۲۰۰	۴۳۸۰	×
گناوه	۳۷۲۶۶۲	×	۳۴۷۵۱۳	۱۲۰۷۰	×
عسلویه	۱۳۱۰۹۴	×	۶۸۲۸۰	۳۰۰	×

ادامه دارد

شاخص	فصل کشاورزی و منابع طبیعی	فصل منابع آب	امور محیط زیست	فصل کاهش آلودگی	فصل حفاظت از گونه های زیستی
سطح- استان	۲۶۱۶۳۵	۱۰۰۰۴۹	۶۳۰۰	۶۳۰۰	×
بوشهر	۲۳۴۹	۱۰۰۰	۰	×	×
تنگستان	۰	۵۳۲۸۰۷	×	×	×
جم	۳۵۰۰	۱۳۱۰۸	×	×	×
دشتستان	۴۷۱۹۱	۲۹۱۱۸۶	۳۰۰۰	×	۳۰۰۰
دشتی	۴۸۲۲۰	۳۳۹۳۶	×	×	×
دیر	۴۵۳	۱۰۰۰	×	×	×
کنگان	۰	۱۳۰۰	×	×	×
دیلم	۱۰۰۰	×	×	×	×
گناوه	۷۲۰۰	۳۵۰۰	×	×	×
عسلویه	۰	۶۲۵۱۴	×	×	×

ادامه دارد

شاخص	امور مسکن، عمران شهری و روستایی	عشایر شهری، روستایی و فصل توسعه و خدمات	فصل آب و فاضلاب	شهری و روستایی در امور مسکن، عمران فصل تحقیق و توسعه	امور سلامت
سطح استان	۱۰۴۸۷۷۶	۳۹۳۹۰	۱۰۰۹۳۸۶	X	X
بوشهر	۶۵۸۵۴۸	۵۴۴۴۷۴	۱۱۴۰۷۴	X	X
تنگستان	۱۱۵۸۲۱	۱۰۳۳۳۶	۱۲۸۴۵	X	X
جم	۹۰۷۶۰	۶۲۱۸۲	۲۸۵۷۸	X	X
دشتستان	۲۲۴۱۸۶	۱۴۷۳۱۸	۷۶۸۶۸	X	X
دشتی	۱۴۳۲۷۵	۹۶۸۹۵	۴۶۳۸۰	X	X
دیر	۸۵۲۰۵	۶۲۳۶۵	۲۲۸۴۰	X	X
کنگان	۱۱۰۹۱۳	۷۴۱۱۳	۳۶۸۰۰	X	X
دیلیم	۲۵۱۲۵	۶۵۰۰	۱۸۶۲۵	X	X
گناوه	۱۰۸۸۵۱	۸۱۶۴۶	۲۷۲۰۵	X	X
عسلویه	۵۱۷۳۰	۳۱۹۴۰	۱۹۷۹۰	X	X

ادامه دارد

شاخص	فصل بهداشت	فصل درمان	امور فرهنگ، تربیت بدنی و گردشگری	فصل دین و مذهب	فصل ورزش و تفریحات	فصل فرهنگ و هنر
سطح- استان	x	۲۰۰۰۰	۲۹۷۴۷۹	۱۸۰۰	۲۲۵۶۸۹	۱۳۳۹۰
بوشهر	۳۹۵۶۱۹	۵۶۷۳	۲۹۷۵۱۳	۵۸۸۶۰	۸۵۰۵۷	۵۹۶۹۰
تنگستان	۲۰۰	x	۱۱۶۷۰۳	۶۳۵۰	۸۸۶۰۰	۹۸۳۳
جم	۴۳۰۰	x	۷۳۹۵۰	۱۳۶۰۰	۳۴۸۰۰	۲۰۵۰۰
دشتستان	۱۱۰۰۰	x	۲۷۸۰۴۵	۳۰۶۰۰	۴۶۰۵۲	۱۷۷۷۲۷
دشتی	۴۳۵۰۰	۲۰۰۰	۷۵۸۹۳	۲۱۷۵۰	۳۴۷۸۷	۱۴۴۱۱
دیر	۱۰۳۴۷۰	x	۸۵۱۱۱	۹۸۳۰	۱۹۱۴۰	۳۶۸۵۳
کنگان	۹۶۰۰۰	x	۱۸۳۹۴۶	۱۱۷۲۰	۱۸۰۰۰	۹۱۶۸۵
دیلم	۱۱۵۲۲۰	۵۰۰۰	۵۱۵۵۷	۳۹۰۰	۱۱۲۰۰	۲۱۰۷۷
گناوه	۱۷۶۱۳۰	x	۵۷۱۶۴	۵۵۰۰	۱۲۰۲۷	۱۸۲۳۰
عسلویه	۵۵۲۰۰	x	۵۷۹۳۸	۵۰۰۰	۴۱۹۰۰	۸۰۳۸

شاخص	فصل میراث فرهنگی	فصل رسانه	فصل گردشگری	فصل صنایع دستی	امور آموزش و پژوهش	فصل آموزش و پرورش عمومی
سطح- استان	x	۳۴۶۰۰	۱۵۰۰۰	۷۰۰۰	۲۱۰۸۹۴	۱۸۰۴۳۲
بوشهر	۸۰۳۷۶	x	۱۳۵۳۰	x	۱۷۸۳۶۰	۱۷۶۸۲۸
تنگستان	۶۰۰۰	x	۵۹۲۰	x	۵۱۶۳۶	۵۱۶۳۶
جم	۵۰۵۰	x	x	x	۴۱۴۰۰	۶۳۵۰
دشتستان	۲۱۲۱۶	x	۲۴۵۰	x	۲۵۷۲۰	۲۵۷۲۰
دشتی	۱۵۷۶	x	۳۳۶۹	x	۱۷۰۰۰	۱۷۰۰۰
دیر	۱۳۱۹۴	x	۶۰۹۴	x	۴۸۸۸۰	۱۸۸۸۰
کنگان	۱۷۰۳۱	x	۴۵۵۱۰	x	۱۳۲۰۰	۵۶۰۰
دیلم	x	x	۱۵۳۸۰	x	۲۶۵۰	۱۸۵۰
گناوه	۱۰۰۰	x	۲۰۴۰۷	x	۹۷۸۰	۹۶۰۰
عسلویه	۳۳۲۶۶۶	x	۳۰۰۰	x	۱۰۶۰۰	۱۰۶۰۰

شاخص	حرفه‌ای و مهارت	فصل آموزش فنی و حرفه‌ای	فصل آموزش عالی	فصل پژوهش‌های توسعه‌ای	امور رفاه اجتماعی	فصل امداد و نجات	فصل حمایتی	فصل توانبخشی
سطح- استان	۳۰۴۶۲	×	×	×	۱۵۴۶۴	×	۱۵۴۶۴	×
بوشهر	۱۵۲۲	×	×	×	۲۰۹۰۱	۳۰۰۰	۱۱۹۰۱	۶۰۰
تنگستان	×	×	×	×	۶۰۰۰	۴۰۰۰	۲۰۰۰	×
جم	۱۲۴۰۰	×	×	×	×	×	۵۰۰	×
دشتستان	×	×	×	×	۴۵۵۷	×	۴۵۵۷	×
دشتی	×	×	×	×	۱۶۸۳۸	۱۲۰۰۰	۴۸۳۸	×
دیر	۳۰۰۰۰	×	×	×	۷۶۰۰	۵۶۰۰	۲۰۰۰	×
کنگان	۷۶۰۰	×	×	×	۱۰۰۰	۱۰۰۰	×	×
دیلم	۸۰۰	×	×	×	۱۶۸۰	×	۱۶۸۰	×
گناوه	×	×	×	×	۵۵۰۰	۳۵۰۰	۲۰۰۰	×
عسلویه	×	×	×	×	×	×	×	×

مأخذ: دفتر برنامه‌ریزی و بودجه سازمان مدیریت و برنامه‌ریزی استان بوشهر

شاخص‌ها و نماگرهای سایر امور

شاخص‌ها و نماگرهای رویدادهای جمعیتی (رویداد)

شاخص	ازدواج ثبت شده	طلاق ثبت شده	ولادت ثبت شده	فوت ثبت شده
استان	۶۴۱۶	۲۳۱۵	۱۴۵۵۱	۶۳۶۳
بوشهر	۱۵۳۵	۷۳۰	۴۰۵۳	۱۴۶۰
تنگستان	۲۵۲	۸۸	۷۹۰	۵۳۷
جم	۳۵۸	۱۷۲	۸۹۲	۱۷۵
دشتستان	۱۷۶۱	۸۸۴	۳۰۴۲	۱۸۳۱
دشتی	۵۸۶	۱۴۷	۱۱۱۷	۶۳۴
دیر	۳۴۰	۱۲۱	۸۲۰	۳۴۳
دیلم	۲۶۸	۱۶	۴۲۷	۲۰۵
کنگان	۳۷۱	۱	۹۰۷	۱۵۲
گناوه	۳۹۰	۱۵۶	۱۲۳۱	۳۳۰
عسلویه	۶۲۵	۰	۱۲۷۲	۶۹۶

مأخذ: اداره کل ثبت احوال استان بوشهر

توجه: شهرستانهای دیلم، عسلویه و گناوه فاقد دفترخانه طلاق می باشند.

شاخص‌ها و نماگرهای نیروی انسانی (درصد)

رتبه استان	استان	کشور	عنوان شاخص یا نماگر
۲۵	۳۸/۱	۴۱/۳	نرخ مشارکت اقتصادی (نرخ فعالیت)
۲۳	۶۶/۲	۶۸/۷	نرخ مشارکت اقتصادی مردان
۳۰	۹/۳	۱۳/۹	نرخ مشارکت اقتصادی زنان
۲۴	۳۸/۵	۴۰/۴	نرخ مشارکت اقتصادی مناطق شهری
۲۹	۳۷/۱	۴۴/۲	نرخ مشارکت اقتصادی مناطق روستایی
۱۶	۹/۷	۹/۶	نرخ بیکاری
۱۴	۱۶/۵	۱۵/۶	نرخ بیکاری زنان
۱۵	۸/۷	۸/۴	نرخ بیکاری مردان
۱۹	۹/۸	۱۰/۴	نرخ بیکاری مناطق شهری
۹	۹/۳	۷/۲	نرخ بیکاری مناطق روستایی
۱۴	۲۴/۹	۲۳/۷	نرخ بیکاری جوانان (۱۵-۲۴ ساله)
۲۶	۱۲/۹	۱۷/۴	سهم شاغلان در بخش کشاورزی
۲۴	۲۸/۲	۳۳/۳	سهم شاغلان در بخش صنعت
۲	۵۸/۹	۴۹/۳	سهم شاغلان در بخش خدمات
۲	۲۳/۹	۱۴/۹	سهم شاغلان بخش عمومی از کل شاغلان
۳۰	۷۶	۸۵/۱	سهم شاغلان بخش خصوصی از کل شاغلان

مأخذ: معاونت آمار و اطلاعات سازمان مدیریت و برنامه ریزی استان بوشهر

شاخص‌ها و نماگرهای کار

شاخص	مراکز کاربایی	متقاضیان کار ثبت نام شده در مراکز	افراد بکارگمارده شده	فرصت‌های شغلی
واحد	مرکز	نفر	نفر	تعداد
استان	۲۳	۳۳۰۱	۱۵۷۶	۴۰۴۱
دشتستان	۹	۸۸۷	۳۹۹	۱۰۱۳
بوشهر	۵	۹۲۸	۴۲۰	۱۶۸۷
دشتی	۱	۱۱۹	۱۵۰	۱۱۳
عسلویه	۲	۲۲۹	۱۵۷	۱۸۷
دیر	۱	۱۵۷	۱۵۴	۱۸۶
تنگستان	۱	۳۳۵	۱۵۴	۳۰۸
جم	۱	۱۲۵	۹۲	۳۳۷
کنگان	۱	۴۷	۴۰	۴۱
گناوه	۱	۱۳۰	۵	۶۴
دیلم	۱	۳۴۴	۵	۱۰۵

ماخذ: اداره تعاون، کار و رفاه اجتماعی

شاخص‌ها و نماگرهای هواشناسی

میانگین حداکثر دما در سال ۱۴۰۰	میانگین دما در سال ۱۴۰۰	تعداد روزهای دارای پدیده رعد و بوق در سال ۱۴۰۰	مقدار بارش باران در سال ۱۴۰۰	تعداد روزهای بارندگی در سال ۱۴۰۰	نام ایستگاه	شهرستان
درجه	درجه	روز	میلیمتر	روز	ایستگاه	واحد
۳۰/۶۰	۲۷/۶۰	۶	۱۳۹/۹۰	۲۳	فرودگاهی خارگ	بوشهر
۳۰/۸۰	۲۶/۳۰	۱۴	۱۶۹/۹۰	۳۰	فرودگاهی بوشهر	بوشهر
۳۰/۸۰	۲۶/۹۰	۷	۱۷۳/۴۰	۲۳	دریایی بوشهر	بوشهر
*	*	*	*	*	*	تنگستان
۳۲/۵۰	۲۵/۶۰	۱۳	۲۸۸/۴۰	۲۱	فرودگاهی جم	جم
۳۶/۱۰	۲۸/۷۰	۷	۱۶۳/۵۰	۲۳	برازجان	دشتستان
*	*	*	*	*	*	دشتی
۳۳/۴۰	۲۸/۷۰	۱۱	۲۱۱/۶۰	۱۹	دیر	دیر
۳۲/۲۰	۲۷/۷۰	۱	۲۸۳/۲۰	۲۷	دیلیم	دیلیم
*	*	*	*	*	*	کنگان
۳۰/۲۰	۲۶/۲۰	۵	۳۷/۴۰	۳۱	گناوه	گناوه
۳۵	۲۸	۱۶	۳۲۴/۹۰	۲۰	فرودگاهی عسلویه	عسلویه
۳۲	۲۷	۹	۱۹۹	۲۴	تعداد ۹ ایستگاه	میانگین استانی

شاخص‌ها و نماگرهای هواشناسی

شهرستان	میانگین حداقل دما در سال ۱۴۰۰	میانگین رطوبت نسبی در سال ۱۴۰۰	میانگین حداکثر رطوبت نسبی در سال ۱۴۰۰	میانگین حداقل رطوبت نسبی در سال ۱۴۰۰	تعداد روزهای دارای پدیده گرد و خاک در سال ۱۴۰۰	تعداد روزهای دارای پدیده مه غلیظ در سال ۱۴۰۰	تعداد روزهای دارای پدیده مه رقیق در سال ۱۴۰۰
واحد	درجه	درصد	درصد	درصد	روز	روز	روز
بوشهر	۲۳/۴۰	۶۴	۸۴	۴۴	۲۸	۰	۱۴۳
بوشهر	۲۱/۸۰	۵۹	۷۶	۴۱	۵۱	۷	۲۴۹
بوشهر	۲۲/۹۰	۶۴	۸۰	۴۷	۱۹	۳	۱۵۰
تنگستان	*	*	*	*	*	*	*
جم	۱۸/۸۰	۴۱	۵۷	۲۵	۵۷	۲	۱۳۶
دشتستان	۲۱/۲۰	۴۶	۶۳	۲۸	۱۷	۵	۴۷
دشتی	*	*	*	*	*	*	*
دیر	۲۴	۵۶	۷۴	۳۹	۵۷	۰	۱۸۳
دیلم	۲۱/۱۰	۴۹	۶۴	۳۴	۳۰	۴	۲۷۸
کنگان	*	*	*	*	*	*	*
گناوه	۲۲/۱۰	۶۵	۸۵	۴۴	۲۹	۹	۲۴۹
عسلویه	۲۱	۶۰	۸۵	۳۵	۳۴	۸	۲۷۳
میانگین استانی	۲۲	۵۶	۷۴	۳۷	۳۶	۴	۱۹۰

